

Atlas cartographique des sites humides emblématiques évalués en France

Littoral atlantique, Manche et mer du Nord

Aôut 2023

Résumé

L'Évaluation nationale des sites humides emblématiques copilotée par le SDES et l'OFB en 2018, s'inscrit dans le cadre du Plan national d'actions en faveur des milieux humides et vise à dresser tous les dix ans l'état de santé des zones humides de France. La dernière évaluation 2010-2020 a concernée 189 sites (161 en métropole et 28 en outre-mer) appartenant à six grands types, représentatifs de la diversité des écosystèmes humides français et de leur degré de résilience face aux diverses menaces : vallées alluviales (64 sites), littoral atlantique, Manche et mer du Nord (41 sites), littoral méditerranéen (21 sites), outre-mer (28 sites), plaines intérieures (22 sites) et massif à tourbières (13 sites). L'évaluation de ces sites pour lesquels plus de 1 200 acteurs des territoires ont été mobilisés a porté sur dix axes : activités humaines et leurs pressions, étendue et état des milieux humides, état des espèces communes et à forts enjeux, problématiques liées à l'hydrologie et l'hydraulique, problématiques liées à la faune et la flore envahissantes et indigènes à fort développement, effets du changement climatique, services rendus à la société. Cet atlas cartographique synthétise ces informations pour chaque site du littoral atlantique, Manche et mer du Nord au travers de l'occupation du sol, du foncier public et des dispositifs de protection et de gestion.

Mots clés : *zones humides, enquête*

Auteur

Alexis CERISIER-AUGER (Service des données et études statistiques), chef de projet de l'Évaluation nationale des sites humides emblématiques 2010-2020

SIG/Statistiques : Antea Group

Cartes automatisées sous QGIS

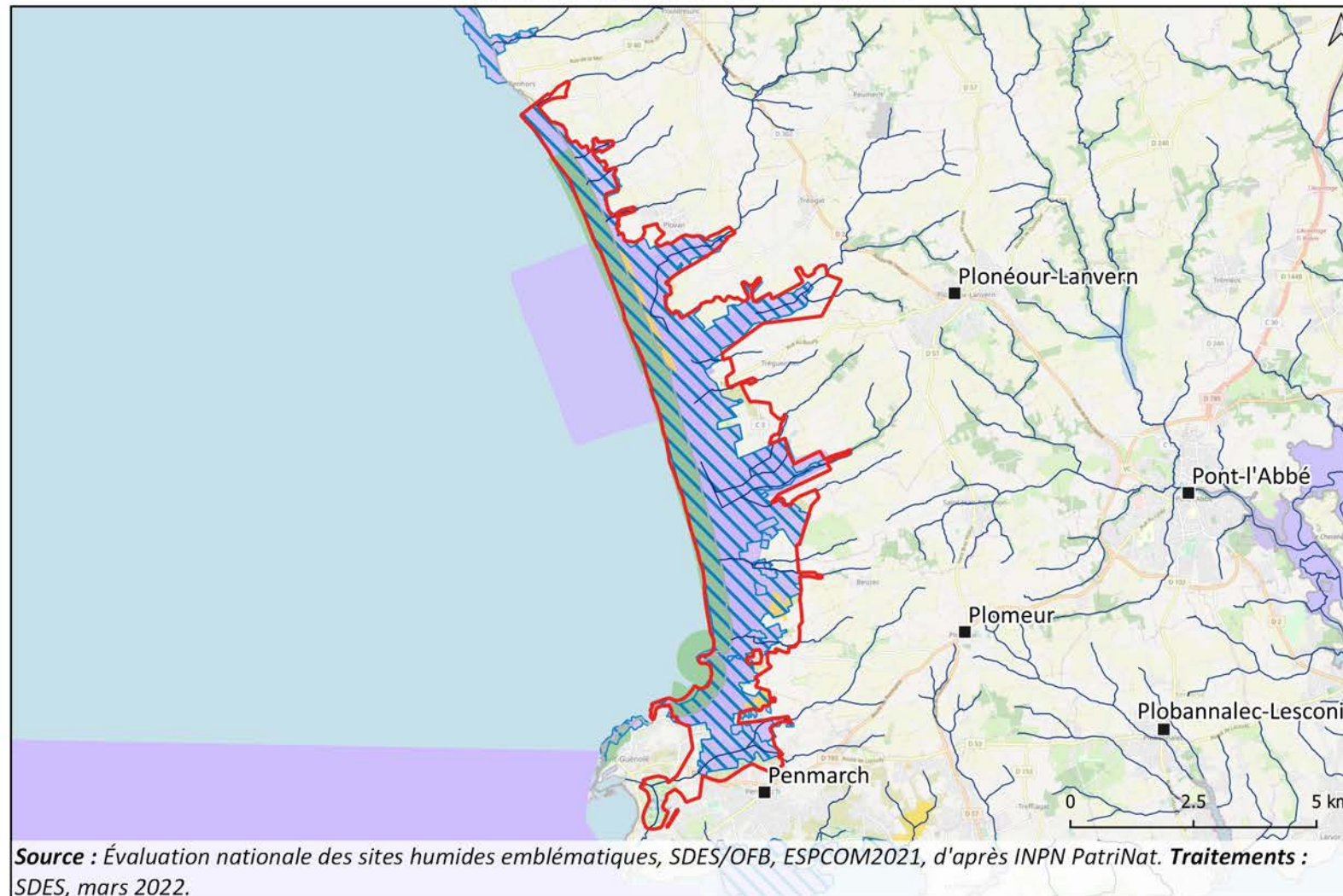
Calculs surfaciques réalisés sous Python et ArcGIS (Arcpy)

Baie d'Audierne (FR521005)






Littoral atlantique, Manche et mer du Nord

**Les 189 sites humides de l'Évaluation nationale
des sites humides emblématiques (2010-2020)**

Dispositifs de protection et de gestion



Région(s) couverte(s)	Bretagne
Département(s) couvert(s)	Finistère
Surface totale du site humide emblématique	2 551 ha
Population concernée	338 habitants
Surface des dispositifs sous protection forte	67.0 ha soit 2.6 %
Indice de pression des activités humaines	Moyenne (8 activités)
Espèces exotiques envahissantes entre 2010 et 2020	Espèces recensées non renseignées
Dysfonctionnements hydrologiques entre 2010 et 2020	Dysfonctionnements recensés non renseignés
État des milieux en 2020	NR (milieux doux) ; aucun milieu salé
Évolution de l'état des milieux entre 2010 et 2020	NR (milieux doux) ; aucun milieu salé

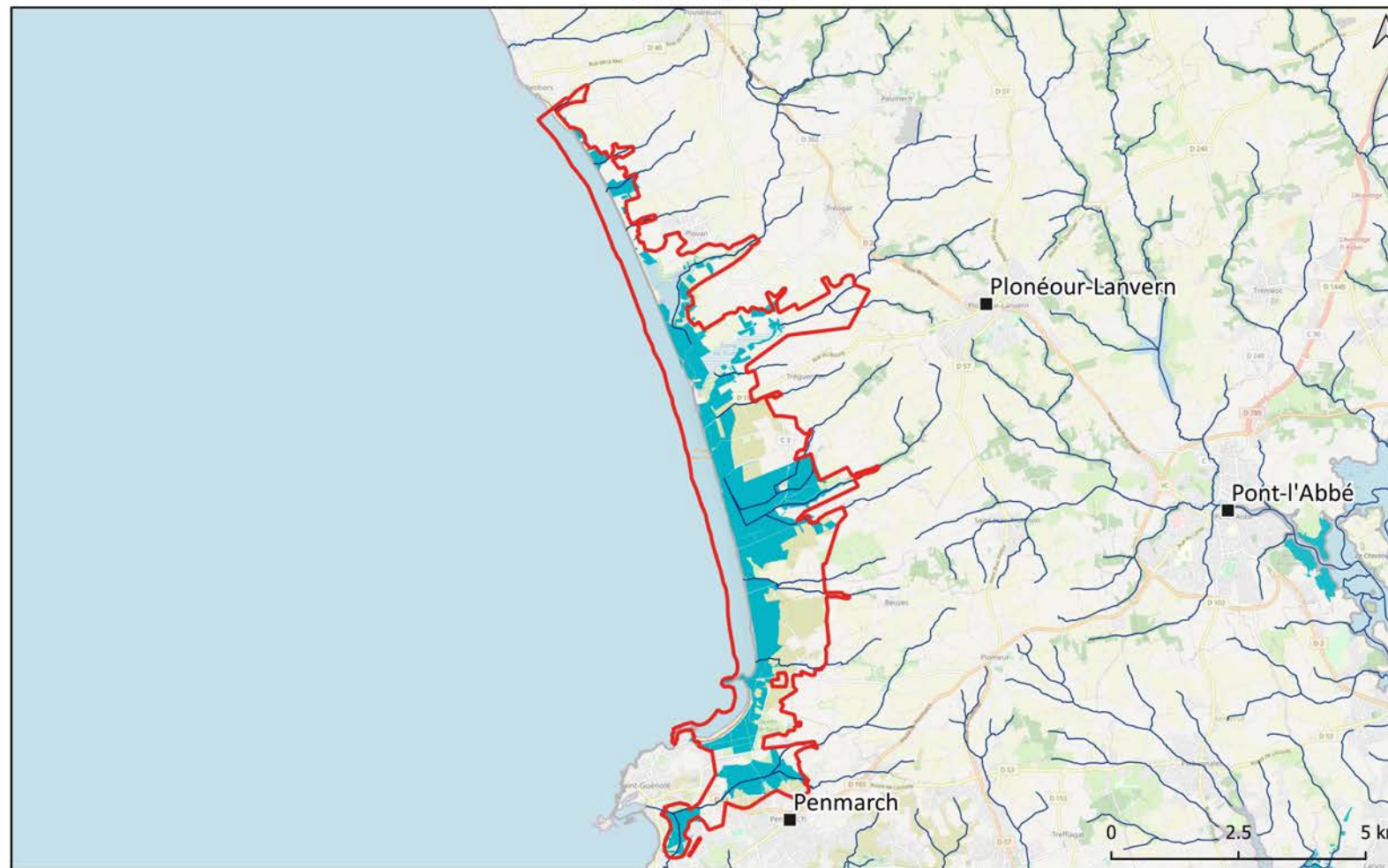
	Périmètre du site humide emblématique
	Réseau hydrographique
Protections réglementaires	
	Arrêté de protection de biotope
Protections contractuelles, engagements internationaux et nationaux	
	Ramsar
	Natura 2000
	Site classé et inscrit

Source : Évaluation nationale des sites humides emblématiques, SDES/OFB, ESPCOM2021, d'après INPN PatriNat. **Traitements :** SDES, mars 2022.





APB : Site De Kerharo-Kerboulen (29 ha soit 1.1 %), Zone de tranquillité du gravelot à collier interrompu - Baie d'Audierne (39 ha soit 1.5 %), **Natura 2000 :** Baie d'Audierne (1 995 ha soit 78.2 %), **Ramsar :** Baie d'Audierne (1 907 ha soit 74.8 %), **Site classé et inscrit :** BAIE D'AUDIERNE (DPM) (507 ha soit 19.9 %)

Les 189 sites humides de l'Évaluation nationale
des sites humides emblématiques (2010-2020)

Foncier 'public'



Région(s) couverte(s)
Bretagne
Département(s) couvert(s)
Finistère
Surface totale du site humide emblématique
2 551 ha
Population concernée
338 habitants
Surface du foncier public
756 ha soit 29.6 %
Indice de pression des activités humaines
Moyenne (8 activités)
Espèces exotiques envahissantes entre 2010 et 2020
Espèces recensées non renseignées
Dysfonctionnements hydrologiques entre 2010 et 2020
Dysfonctionnements recensés non renseignés
État des milieux en 2020
NR (milieux doux) ; aucun milieu salé
Évolution de l'état des milieux entre 2010 et 2020
NR (milieux doux) ; aucun milieu salé

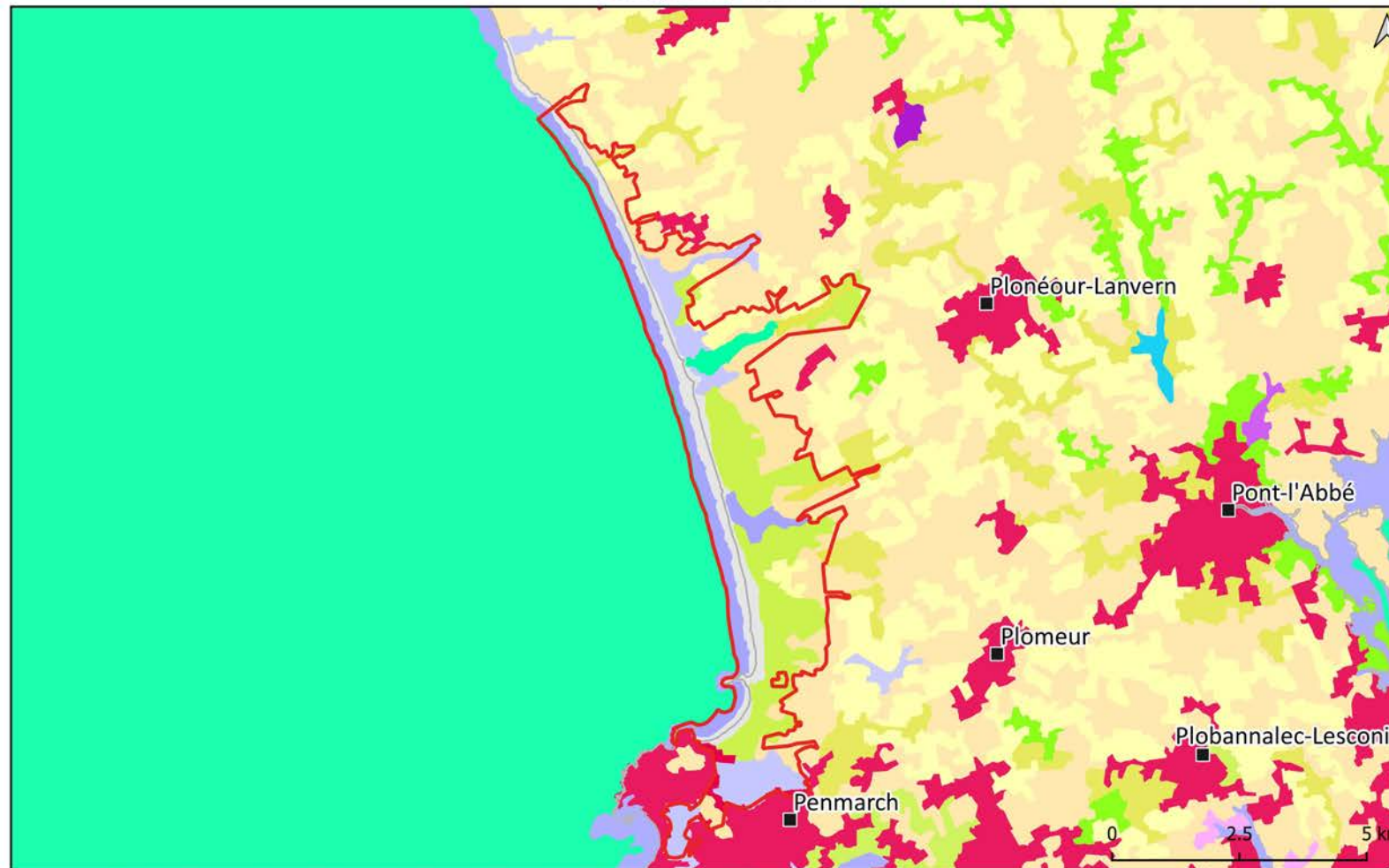
-  Périimètre du site humide emblématique
-  Réseau hydrographique
-  Forêt publique
-  Conservatoire du littoral

Source : Évaluation nationale des sites humides emblématiques, SDES/OFB, ESPCOM2021, d'après INPN PatriNat, Inventaire Forestier - l'ONF (v.2018). **Traitements :** SDES, mars 2022.

Conservatoire du littoral : 756 ha soit 29.6 %

Les 189 sites humides de l'Évaluation nationale
des sites humides emblématiques (2010-2020)

Occupation du sol



Région(s) couverte(s)
Bretagne

Département(s) couvert(s)
Finistère

Surface totale du site humide emblématique
2 551 ha

Population concernée
338 habitants

Indice de pression des activités humaines
Moyenne (8 activités)

Espèces exotiques envahissantes entre 2010 et 2020
Espèces recensées non renseignées

Dysfonctionnements hydrologiques entre 2010 et 2020
Dysfonctionnements recensés non renseignés

État des milieux en 2020
NR (milieux doux) ; aucun milieu salé

Évolution de l'état des milieux entre 2010 et 2020
NR (milieux doux) ; aucun milieu salé

 Périmètre du site humide emblématique

Occupation des sols

-  Zones urbanisées
-  Terres arables
-  Prairies
-  Zones agricoles hétérogènes
-  Milieux à végétation arbustive et/ou herbacée
-  Espaces ouverts, sans ou avec peu de végétation
-  Zones humides côtières
-  Zones humides intérieures
-  Mers et océans

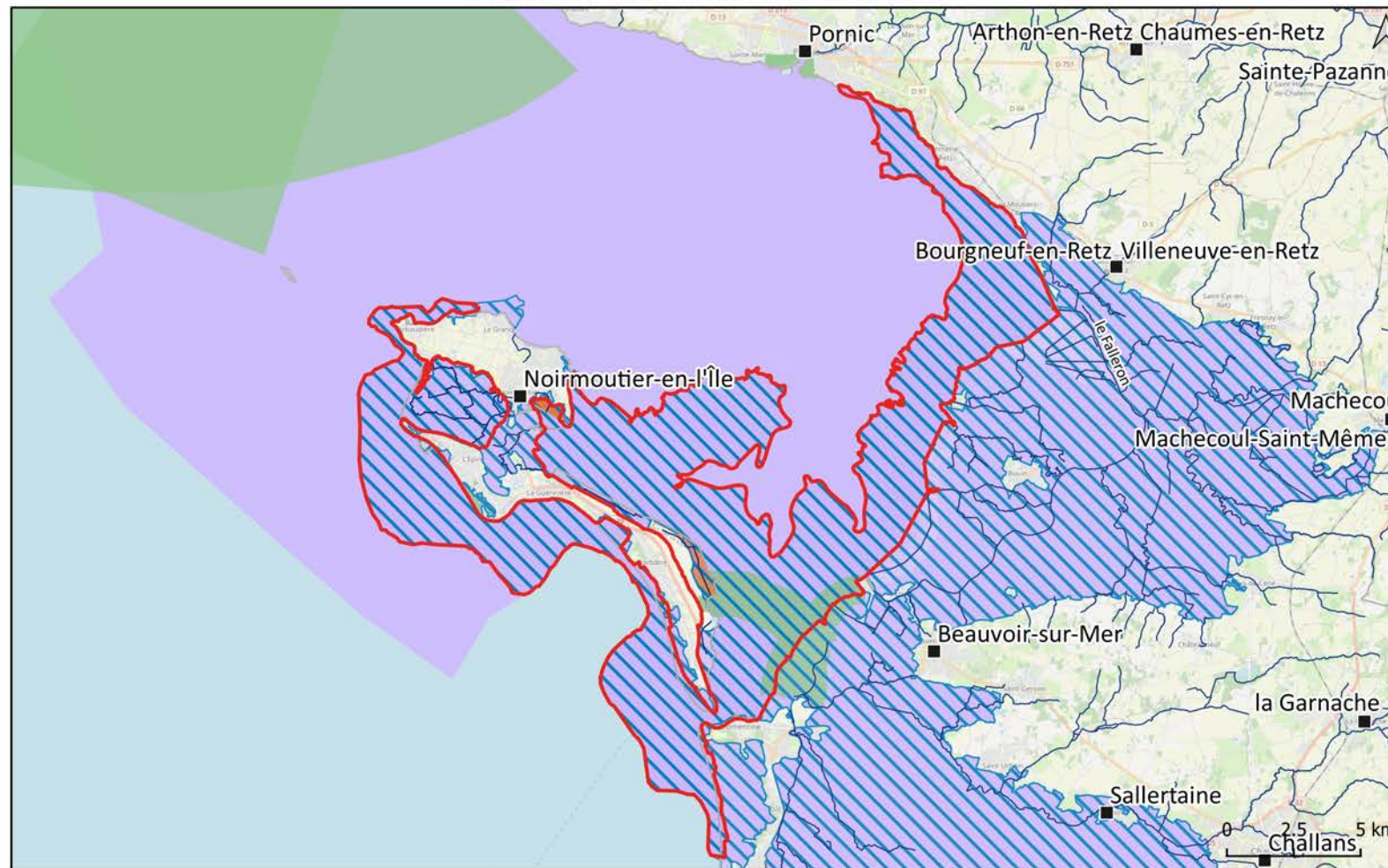
Source : Évaluation nationale des sites humides emblématiques, CLC 2018, SDES/OFB

Traitements : SDES, mars 2022.

Eaux maritimes : 74 ha (soit 2.9 %), **Espaces ouverts, sans ou avec peu de végétation** : 333 ha (soit 13.1 %), **Milieux à végétation arbustive et/ou herbacée** : 677 ha (soit 26.5 %), **Prairies** : 80 ha (soit 3.1 %), **Terres arables** : 134 ha (soit 5.3 %), **Zones agricoles hétérogènes** : 560 ha (soit 22.0 %), **Zones humides côtières** : 349 ha (soit 13.7 %), **Zones humides intérieures** : 305 ha (soit 12.0 %), **Zones urbanisées** : 43 ha (soit 1.7 %)

Baie de Bourgneuf, Ile de Noirmoutier (FR51100401)

Littoral atlantique, Manche et mer du Nord

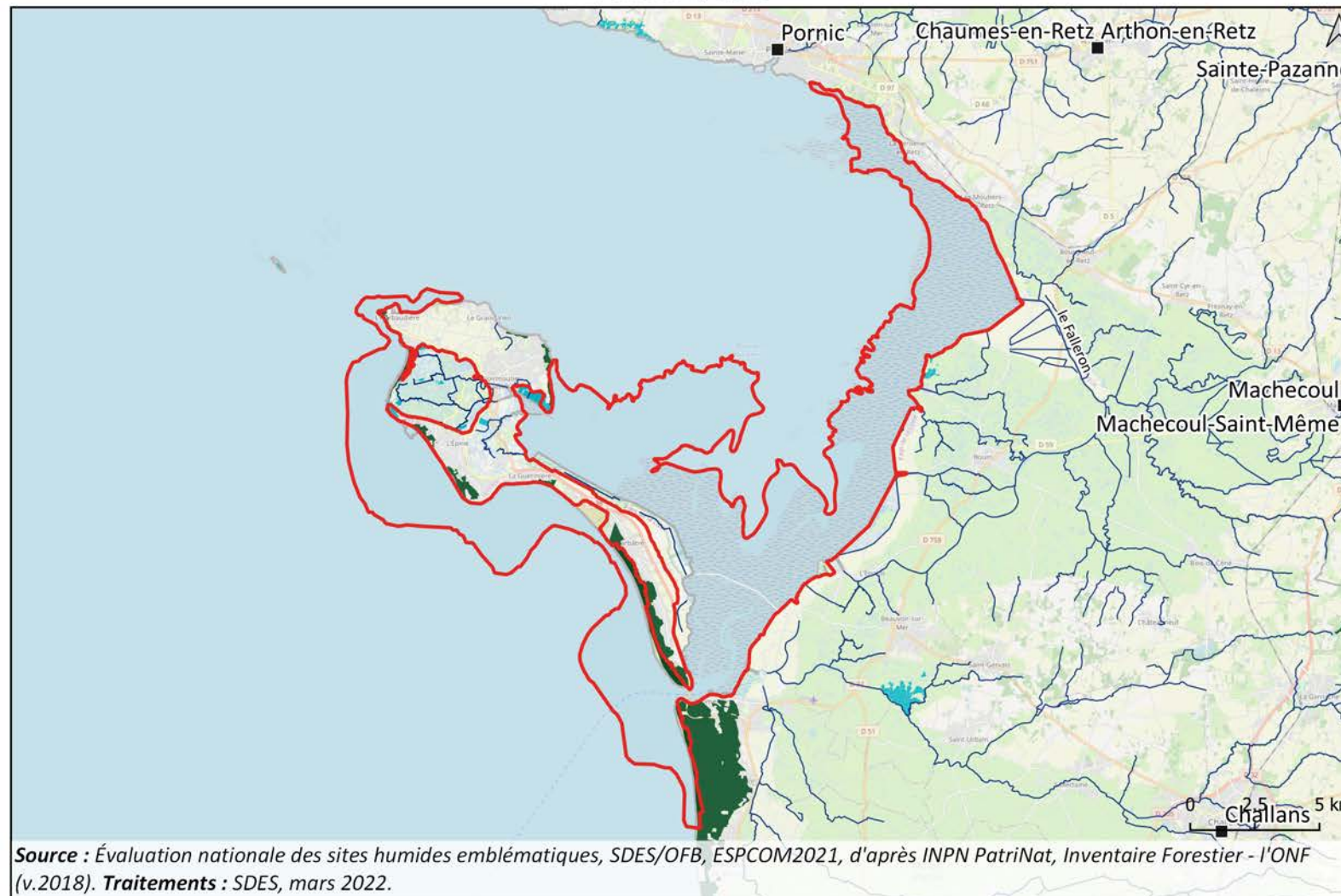


Région(s) couverte(s)	Pays de la Loire
Département(s) couvert(s)	Loire-Atlantique, Vendée
Surface totale du site humide emblématique	17 405 ha
Population concernée	50 habitants
Surface des dispositifs sous protection forte	170.0 ha soit 1 %
Indice de pression des activités humaines	Très forte (18 activités)
Espèces exotiques envahissantes entre 2010 et 2020	13 espèces recensées
Dysfonctionnements hydrologiques entre 2010 et 2020	Dysfonctionnements recensés non renseignés
État des milieux en 2020	NR (milieux doux) ; Bon état (milieux salés)
Évolution de l'état des milieux entre 2010 et 2020	NR (milieux doux) ; Stable (milieux salés)





	Périmètre du site humide emblématique
	Réseau hydrographique
Protections réglementaires	
	Réserve naturelle nationale
	Réserve naturelle régionale
	Arrêté de protection de biotope
Protections contractuelles, engagements internationaux et nationaux	
	Ramsar
	Natura 2000
	Site classé et inscrit

Source : Évaluation nationale des sites humides emblématiques, SDES/OFB, ESPCOM2021, d'après INPN PatriNat. **Traitements :** SDES, mars 2022.

Natura 2000 : Estuaire de la Loire - Baie de Bourgneuf (11 ha soit 0.1 %), Estuaire de la Loire Sud - Baie de Bourgneuf (11 ha soit 0.1 %), Marais Breton, baie de Bourgneuf, île de Noirmoutier et forêt de Monts (17 139 ha soit 98.5 %), **Ramsar :** Baie de Bourgneuf, Ile de Noirmoutier (17 149 ha soit 98.5 %), **RNN :** Marais De Müllembourg (41 ha soit 0.2 %), **RNR :** Polder de Sébastopol (128 ha soit 0.7 %), **Site classé et inscrit :** LE PASSAGE DU GOIS, L'ILE DE LA CROSNIERE ET LE POLDER DE SEBASTOPOL (1 006 ha soit 5.8 %)



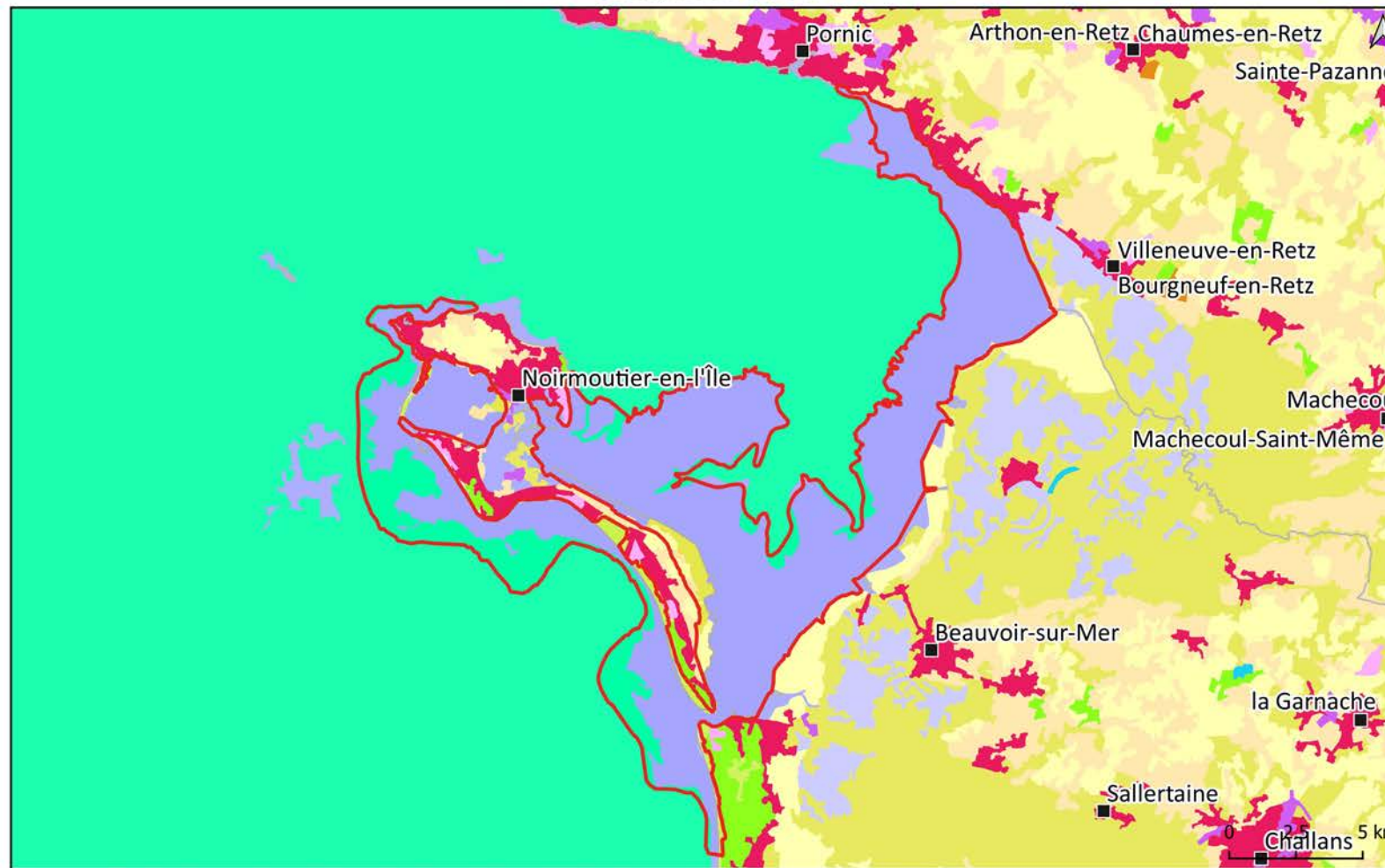
Région(s) couverte(s)	Pays de la Loire
Département(s) couvert(s)	Loire-Atlantique, Vendée
Surface totale du site humide emblématique	17 405 ha
Population concernée	50 habitants
Surface du foncier public	256 ha soit 1.5 %
Indice de pression des activités humaines	Très forte (18 activités)
Espèces exotiques envahissantes entre 2010 et 2020	13 espèces recensées
Dysfonctionnements hydrologiques entre 2010 et 2020	Dysfonctionnements recensés non renseignés
État des milieux en 2020	NR (milieux doux) ; Bon état (milieux salés)
Évolution de l'état des milieux entre 2010 et 2020	NR (milieux doux) ; Stable (milieux salés)

	Périmètre du site humide emblématique
	Réseau hydrographique
	Forêt publique
	Conservatoire du littoral

Source : Évaluation nationale des sites humides emblématiques, SDES/OFB, ESPCOM2021, d'après INPN PatriNat, Inventaire Forestier - l'ONF (v.2018). **Traitements :** SDES, mars 2022.

Conservatoire du littoral : 52 ha soit 0.3 %
Forêt publique : 204 ha soit 1.2 %

Occupation du sol



Région(s) couverte(s)	Pays de la Loire
Département(s) couvert(s)	Loire-Atlantique, Vendée
Surface totale du site humide emblématique	17 405 ha
Population concernée	50 habitants
Indice de pression des activités humaines	Très forte (18 activités)
Espèces exotiques envahissantes entre 2010 et 2020	13 espèces recensées
Dysfonctionnements hydrologiques entre 2010 et 2020	Dysfonctionnements recensés non renseignés
État des milieux en 2020	NR (milieux doux) ; Bon état (milieux salés)
Évolution de l'état des milieux entre 2010 et 2020	NR (milieux doux) ; Stable (milieux salés)

Périmètre du site humide emblématique

Occupation des sols

- Zones urbanisées
- Zones industrielles ou commerciales et réseaux de communication
- Espaces verts artificialisés, non agricoles
- Terres arables
- Prairies
- Zones agricoles hétérogènes
- Forêts
- Milieux à végétation arbustive et/ou herbacée
- Espaces ouverts, sans ou avec peu de végétation
- Zones humides intérieures
- Mers et océans

Source : Évaluation nationale des sites humides emblématiques, CLC 2018, SDES/OFB

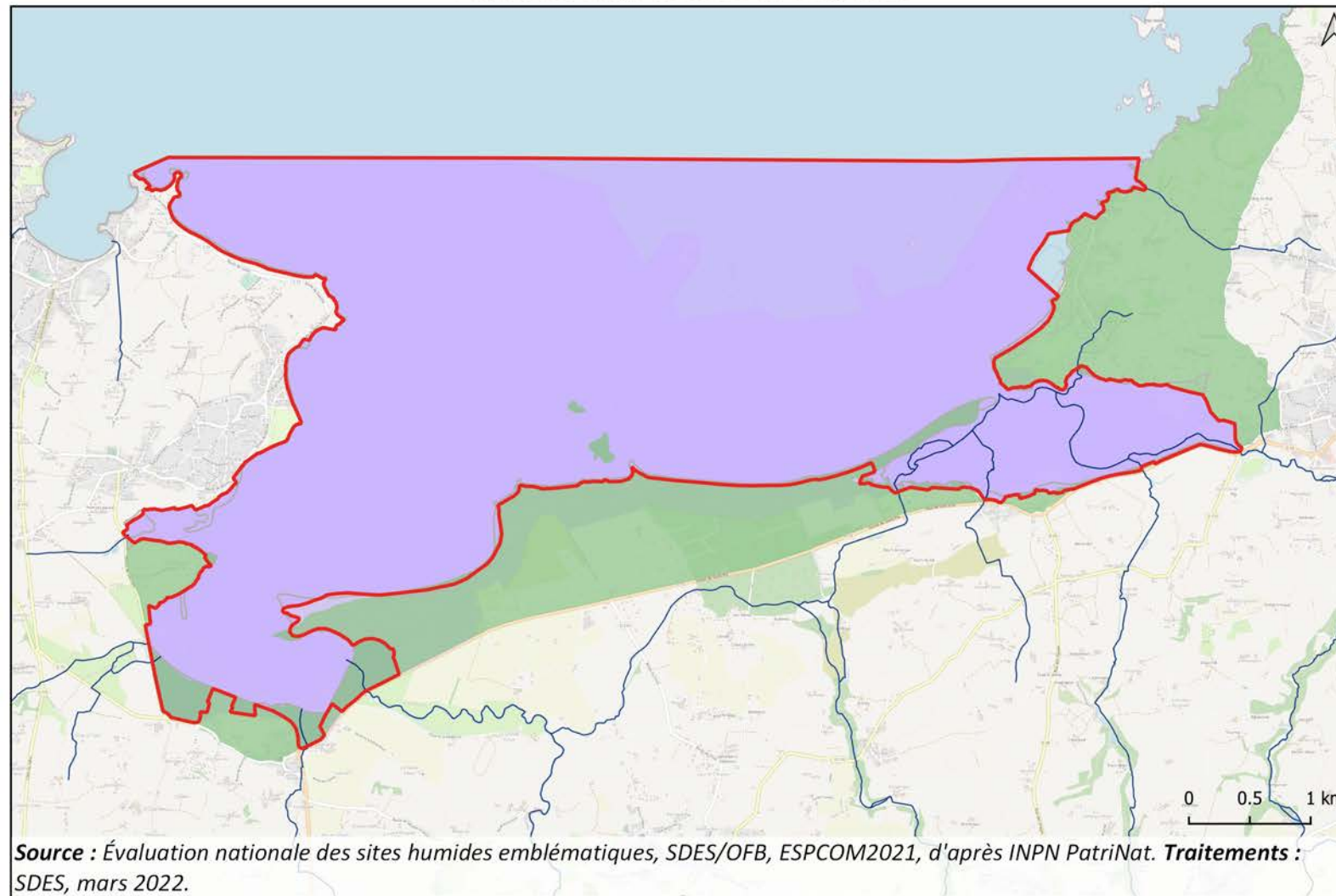
Traitements : SDES, mars 2022.

Eaux maritimes : 2 400 ha (soit 13.8 %), **Espaces ouverts, sans ou avec peu de végétation** : 134 ha (soit 0.8 %), **Espaces verts artificialisés, non agricoles** : 10 ha (soit 0.1 %), **Forêts** : 16 ha (soit 0.1 %), **Milieux à végétation arbustive et/ou herbacée** : 263 ha (soit 1.5 %), **Prairies** : 240 ha (soit 1.4 %), **Terres arables** : 164 ha (soit 0.9 %), **Zones agricoles hétérogènes** : 129 ha (soit 0.7 %), **Zones humides côtières** : 14 039 ha (soit 80.7 %), **Zones industrielles ou commerciales et réseaux de communication** : 3 ha (soit 0.0 %), **Zones urbanisées** : 39 ha (soit 0.2 %)





Baie de Goulven (FR5312003)

Littoral atlantique, Manche et mer du Nord

FR5312003 - Baie de Goulven
Les 189 sites humides de l'Évaluation nationale
des sites humides emblématiques (2010-2020)
Dispositifs de protection et de gestion



Région(s) couverte(s)	Bretagne
Département(s) couvert(s)	Finistère
Surface totale du site humide emblématique	2 232 ha
Population concernée	3 habitants
Surface des dispositifs sous protection forte	0.0 ha soit 0 %
Indice de pression des activités humaines	Modérée (3 activités)
Espèces exotiques envahissantes entre 2010 et 2020	Aucune espèce recensée
Dysfonctionnements hydrologiques entre 2010 et 2020	Dysfonctionnements recensés non renseignés
État des milieux en 2020	Très bon (milieux doux) ; NR (milieux salés)
Évolution de l'état des milieux entre 2010 et 2020	NR (milieux doux) ; NR (milieux salés)

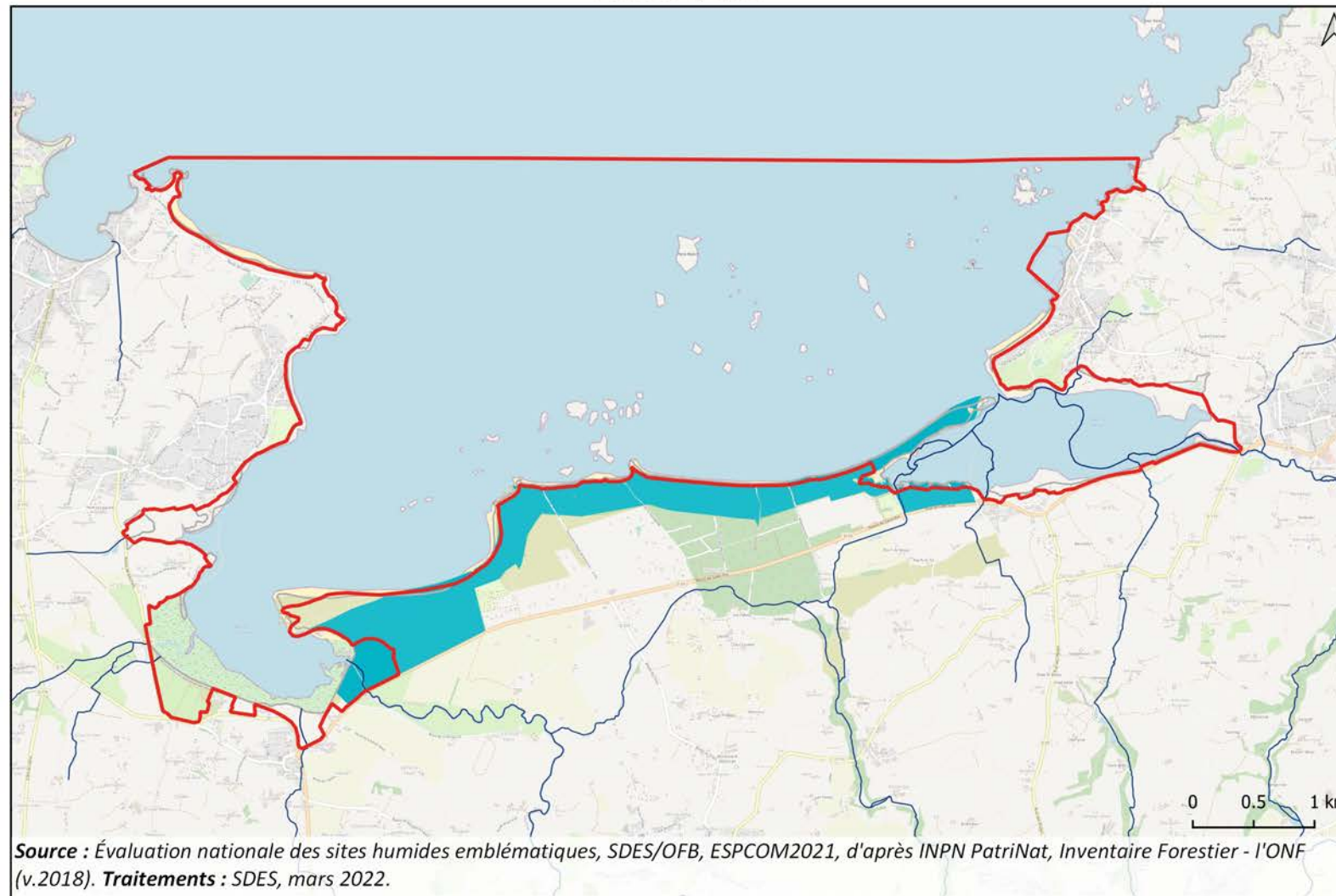
	Périmètre du site humide emblématique
	Réseau hydrographique
Protections contractuelles, engagements internationaux et nationaux	
	Natura 2000
	Site classé et inscrit

Source : Évaluation nationale des sites humides emblématiques, SDES/OFB, ESPCOM2021, d'après INPN PatriNat. **Traitements :** SDES, mars 2022.

Natura 2000 : Anse de Goulven, dunes de Keremma (1 897 ha soit 85.0 %), Baie de Goulven (2 230 ha soit 99.9 %), **Site classé et inscrit :** DUNES DE KEREMMA (73 ha soit 3.3 %), ROCHERS DE ROC'H VRAN ET ROC'H VELEN (4 ha soit 0.2 %)

Les 189 sites humides de l'Évaluation nationale
des sites humides emblématiques (2010-2020)

Foncier 'public'



Région(s) couverte(s)

Bretagne

Département(s) couvert(s)

Finistère

Surface totale du site humide emblématique

2 232 ha

Population concernée

3 habitants

Surface du foncier public

39 ha soit 1.7 %

Indice de pression des activités humaines

Modérée (3 activités)

Espèces exotiques envahissantes entre 2010 et 2020

Aucune espèce recensée

Dysfonctionnements hydrologiques entre 2010 et 2020

Dysfonctionnements recensés non renseignés


État des milieux en 2020

Très bon (milieux doux) ; NR (milieux salés)

Évolution de l'état des milieux entre 2010 et 2020

NR (milieux doux) ; NR (milieux salés)

 Périmètre du site humide emblématique

 Réseau hydrographique

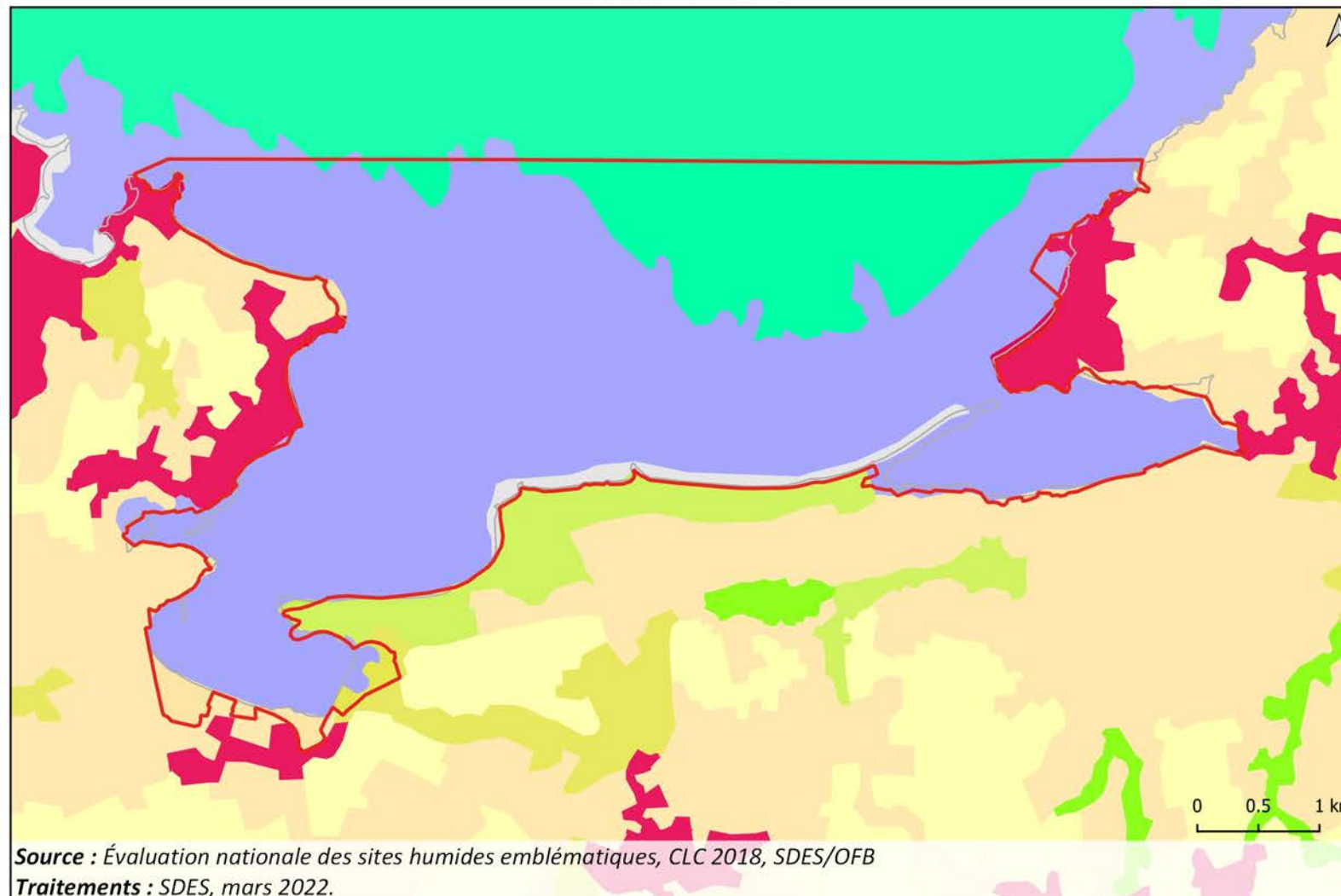
 Forêt publique

 Conservatoire du littoral

Source : Évaluation nationale des sites humides emblématiques, SDES/OFB, ESPCOM2021, d'après INPN PatriNat, Inventaire Forestier - l'ONF (v.2018). Traitements : SDES, mars 2022.

Conservatoire du littoral : 39 ha soit 1.7 %

FR5312003 - Baie de Goulven
Les 189 sites humides de l'Évaluation nationale
des sites humides emblématiques (2010-2020)
Occupation du sol



Région(s) couverte(s)	Bretagne
Département(s) couvert(s)	Finistère
Surface totale du site humide emblématique	2 232 ha
Population concernée	3 habitants
Indice de pression des activités humaines	Modérée (3 activités)
Espèces exotiques envahissantes entre 2010 et 2020	Aucune espèce recensée
Dysfonctionnements hydrologiques entre 2010 et 2020	Dysfonctionnements recensés non renseignés
État des milieux en 2020	Très bon (milieux doux) ; NR (milieux salés)
Évolution de l'état des milieux entre 2010 et 2020	NR (milieux doux) ; NR (milieux salés)

 Périmètre du site humide emblématique

Occupation des sols

-  Zones urbanisées
-  Prairies
-  Zones agricoles hétérogènes
-  Milieux à végétation arbustive et/ou herbacée
-  Espaces ouverts, sans ou avec peu de végétation
-  Zones humides intérieures
-  Mers et océans

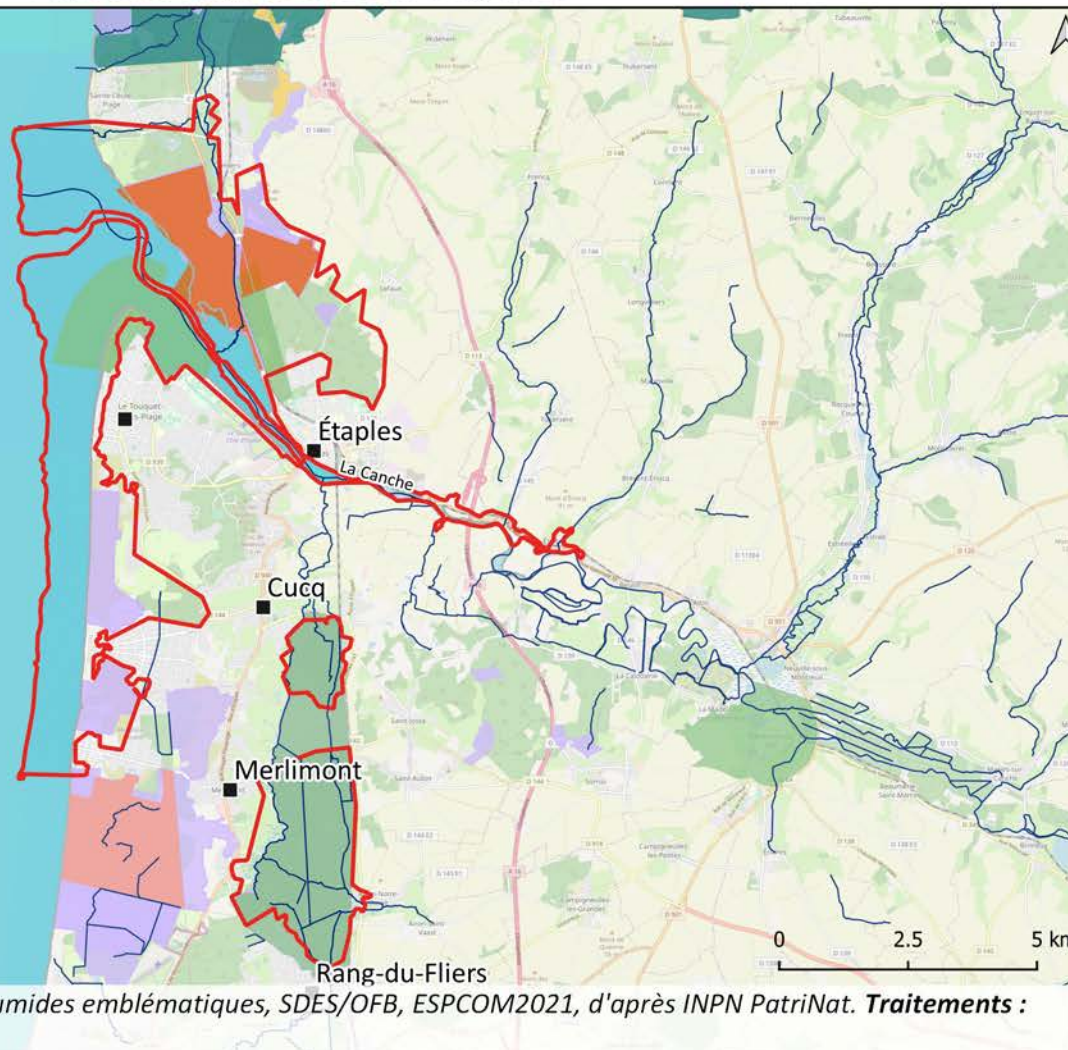
Source : Évaluation nationale des sites humides emblématiques, CLC 2018, SDES/OFB

Traitements : SDES, mars 2022.

Eaux maritimes : 388 ha (soit 17.4 %), Espaces ouverts, sans ou avec peu de végétation : 43 ha (soit 1.9 %), Milieux à végétation arbustive et/ou herbacée : 9 ha (soit 0.4 %), Prairies : 10 ha (soit 0.4 %), Zones agricoles hétérogènes : 46 ha (soit 2.1 %), Zones humides côtières : 1 723 ha (soit 77.2 %), Zones urbanisées : 13 ha (soit 0.6 %)

Baie de la Canche et marais associés (FR22100103)

Littoral atlantique, Manche et mer du Nord



Région(s) couverte(s)

Hauts-de-France

Département(s) couvert(s)

Pas-de-Calais

Surface totale du site humide emblématique

4 905 ha

Population concernée

1 692 habitants

Surface des dispositifs sous protection forte

486.0 ha soit 9.9 %

Indice de pression des activités humaines

Forte (18 activités)

Espèces exotiques envahissantes entre 2010 et 2020

8 espèces recensées

Dysfonctionnements hydrologiques entre 2010 et 2020

16 dysfonctionnements recensés

État des milieux en 2020

Moyen (milieux doux) ; Bon (milieux salés)

Évolution de l'état des milieux entre 2010 et 2020

En dégradation (milieux doux) ; En amélioration (milieux salés)

Périmètre du site humide emblématique

Réseau hydrographique

Protections réglementaires

Réserve naturelle nationale

Réserve biologique

Arrêté de protection de biotope

Protections contractuelles, engagements internationaux et nationaux

Parc naturel régional

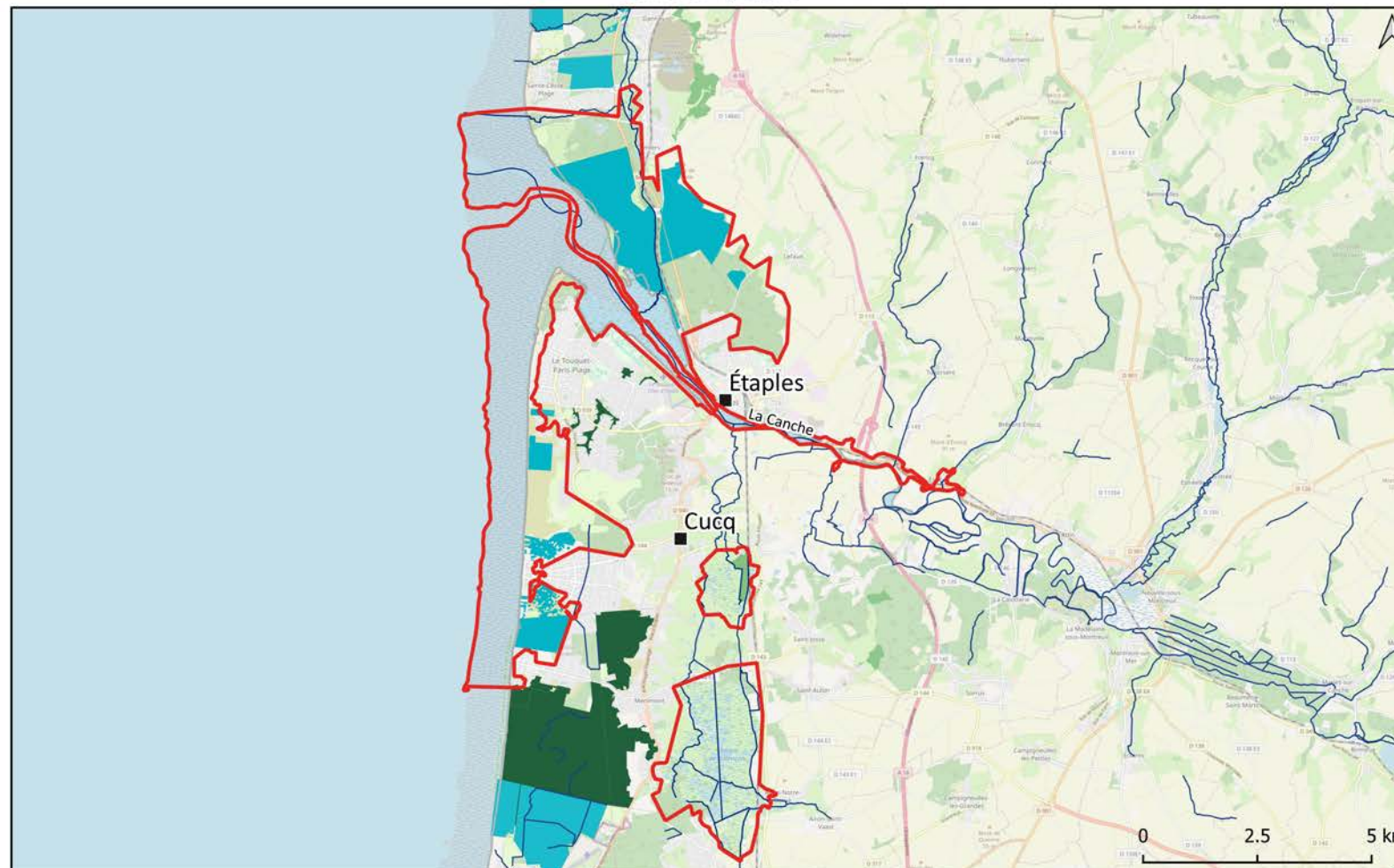
Parc naturel marin

Natura 2000

Site classé et inscrit

Source : Évaluation nationale des sites humides emblématiques, SDES/OFB, ESPCOM2021, d'après INPN PatriNat. Traitements : SDES, mars 2022.

Natura 2000 : Baie de Canche et couloir des trois estuaires (1 855 ha soit 37.8 %), Coteau de Dannes et de Camiers (1 ha soit 0.0 %), Dunes de Merlimont (1 ha soit 0.0 %), Dunes et marais arrière-littoraux de la Plaine Maritime Picarde (288 ha soit 5.9 %), Estuaire de la Canche (1 545 ha soit 31.5 %), Estuaire de la Canche, dunes picardes plaquées sur l'ancienne falaise, forêt d'Hardelot et falaise d'Equihen (556 ha soit 11.3 %), Marais de Balançon (768 ha soit 15.7 %), **PNM** : Estuaires picards et mer d'Opale (1 898 ha soit 38.7 %), **RNN** : Baie de Canche (486 ha soit 9.9 %), **Site classé et inscrit** : Dunes d'Étaples (93 ha soit 1.9 %), Marais arrière-littoraux (772 ha soit 15.7 %), POINTE DU TOUQUET (398 ha soit 8.1 %)



Région(s) couverte(s)
Hauts-de-France

Département(s) couvert(s)
Pas-de-Calais

Surface totale du site humide emblématique
4 905 ha

Population concernée
1 692 habitants

Surface du foncier public
726 ha soit 14.8 %






Indice de pression des activités humaines
Forte (18 activités)

Espèces exotiques envahissantes entre 2010 et 2020
8 espèces recensées

Dysfonctionnements hydrologiques entre 2010 et 2020
16 dysfonctionnements recensés

État des milieux en 2020
Moyen (milieux doux) ; Bon (milieux salés)

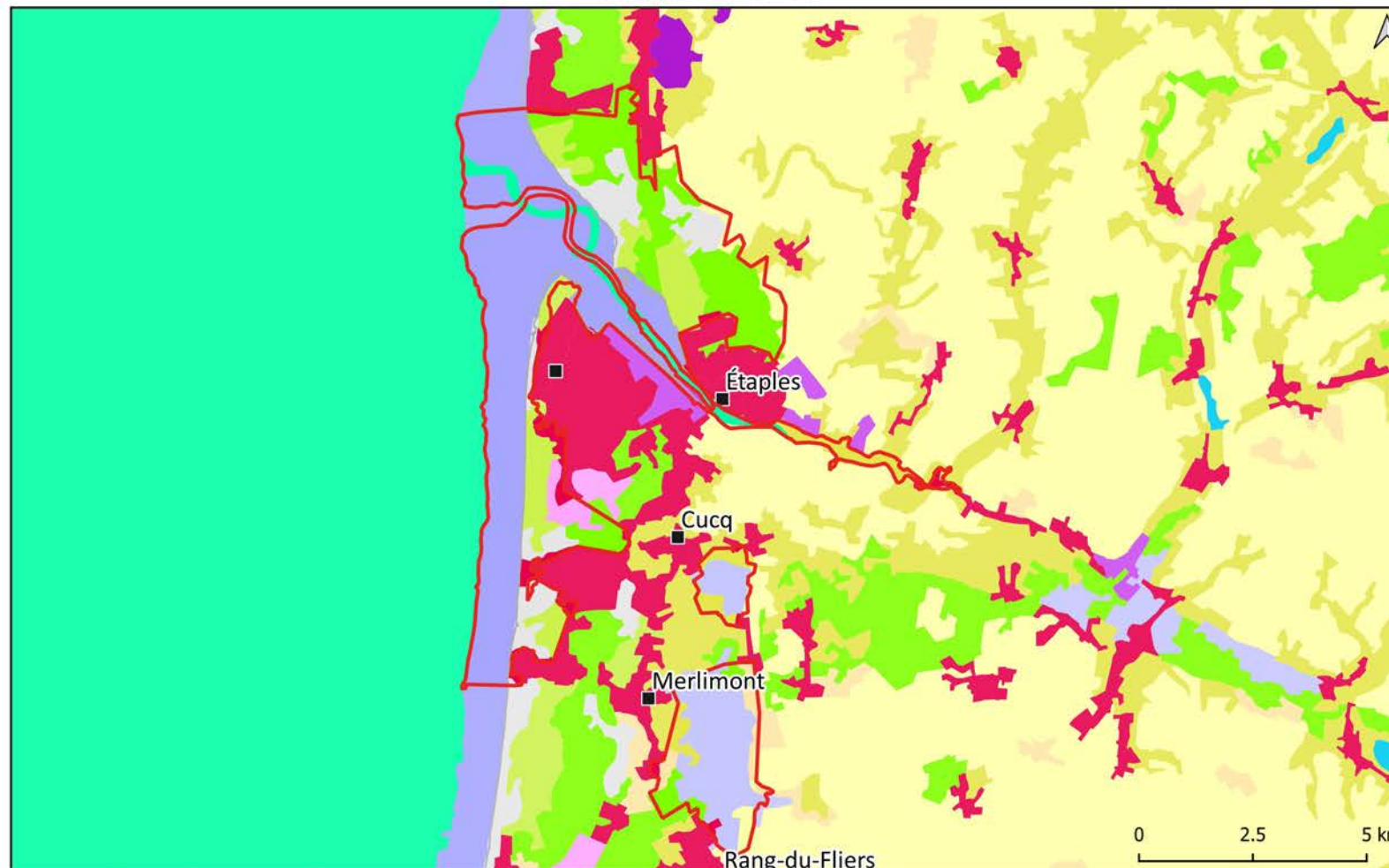
Évolution de l'état des milieux entre 2010 et 2020
En dégradation (milieux doux) ; En amélioration (milieux salés)

-  Périmètre du site humide emblématique
-  Réseau hydrographique
-  Forêt publique
-  Conservatoire du littoral
-  Conservatoire des espaces naturels

Source : Évaluation nationale des sites humides emblématiques, SDES/OFB, ESPCOM2021, d'après INPN PatriNat, Inventaire Forestier - l'ONF (v.2018). Traitements : SDES, mars 2022.

Conservatoire du littoral : 703 ha soit 14.3 %
Forêt publique : 196 ha soit 4.0 %
Conservatoire des espaces naturels : 21 ha soit 0.4 %

Occupation du sol



Source : Évaluation nationale des sites humides emblématiques, CLC 2018, SDES/OFB

Traitements : SDES, mars 2022.

Eaux maritimes : 125 ha (soit 2.5 %), **Espaces ouverts, sans ou avec peu de végétation** : 415 ha (soit 8.5 %), **Espaces verts artificialisés, non agricoles** : 71 ha (soit 1.4 %), **Forêts** : 787 ha (soit 16.0 %), **Milieus à végétation arbustive et/ou herbacée** : 490 ha (soit 10.0 %), **Prairies** : 189 ha (soit 3.9 %), **Terres arables** : 132 ha (soit 2.7 %), **Zones agricoles hétérogènes** : 75 ha (soit 1.5 %), **Zones humides côtières** : 1 815 ha (soit 37.0 %), **Zones humides intérieures** : 570 ha (soit 11.6 %), **Zones industrielles ou commerciales et réseaux de communication** : 25 ha (soit 0.5 %), **Zones urbanisées** : 195 ha (soit 4.0 %)

Région(s) couverte(s)
Hauts-de-France

Département(s) couvert(s)
Pas-de-Calais

Surface totale du site humide emblématique
4 905 ha

Population concernée
1 692 habitants

Indice de pression des activités humaines
Forte (18 activités)

Espèces exotiques envahissantes entre 2010 et 2020
8 espèces recensées

Dysfonctionnements hydrologiques entre 2010 et 2020
16 dysfonctionnements recensés

État des milieux en 2020
Moyen (milieux doux) ; Bon (milieux salés)

Évolution de l'état des milieux entre 2010 et 2020
En dégradation (milieux doux) ; En amélioration (milieux salés)

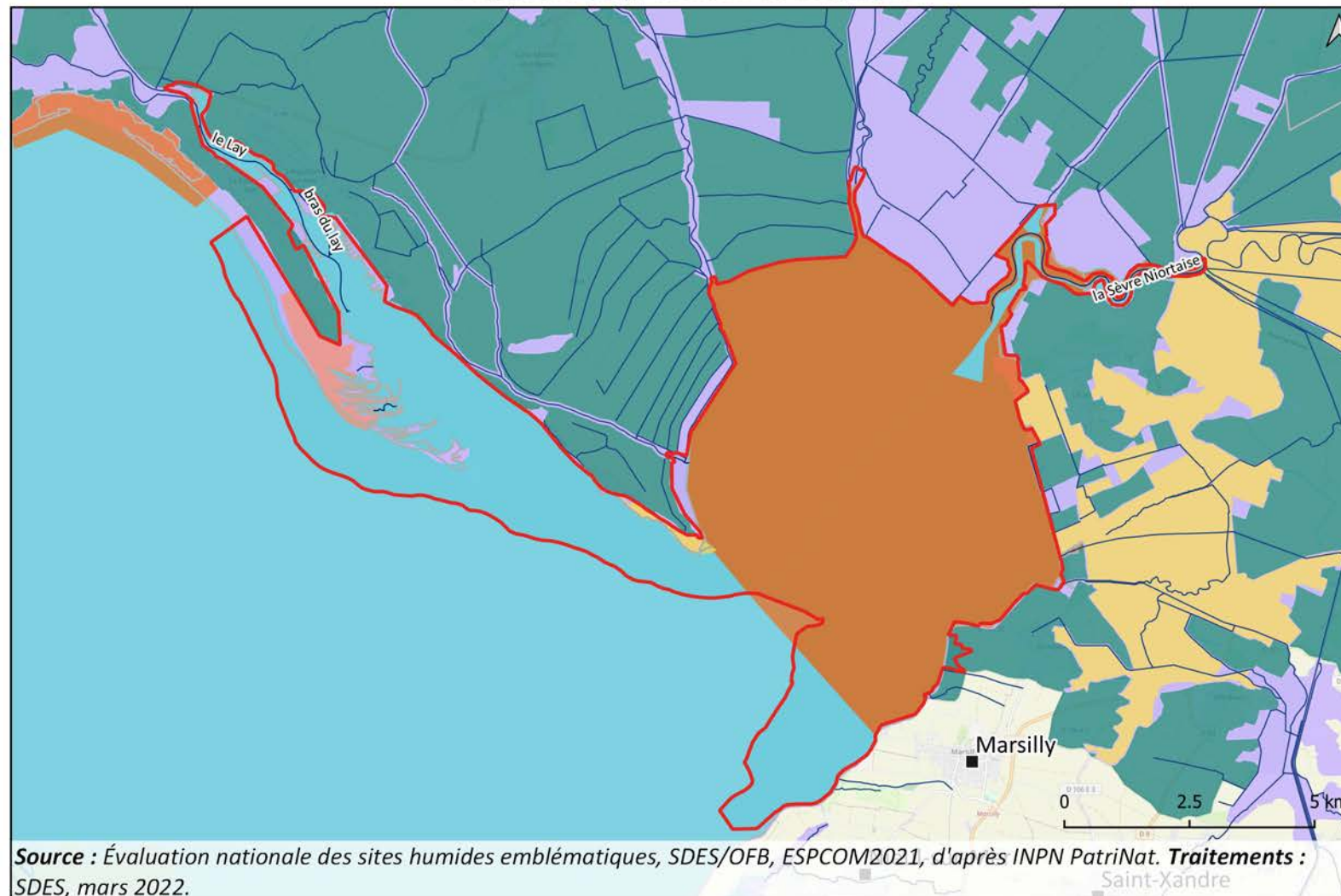
 Périmètre du site humide emblématique

Occupation des sols

-  Zones urbanisées
-  Zones industrielles ou commerciales et réseaux de communication
-  Espaces verts artificialisés, non agricoles
-  Terres arables
-  Prairies
-  Zones agricoles hétérogènes
-  Forêts
-  Milieus à végétation arbustive et/ou herbacée
-  Espaces ouverts, sans ou avec peu de végétation
-  Zones humides côtières
-  Zones humides intérieures
-  Mers et océans

Baie de l'Aiguillon (FR53100202)

Littoral atlantique, Manche et mer du Nord



Région(s) couverte(s)	Nouvelle-Aquitaine, Pays de la Loire
Département(s) couvert(s)	Charente-Maritime, Vendée
Surface totale du site humide emblématique	8 265 ha
Population concernée	37 habitants
Surface des dispositifs sous protection forte	5065.0 ha soit 61.3 %
Indice de pression des activités humaines	Moyenne (9 activités)
Espèces exotiques envahissantes entre 2010 et 2020	4 espèces recensées
Dysfonctionnements hydrologiques entre 2010 et 2020	2 dysfonctionnements recensés
État des milieux en 2020	Aucun milieu doux ; Mauvais (milieux salés)
Évolution de l'état des milieux entre 2010 et 2020	Aucun milieu doux ; Stable (milieux salés)

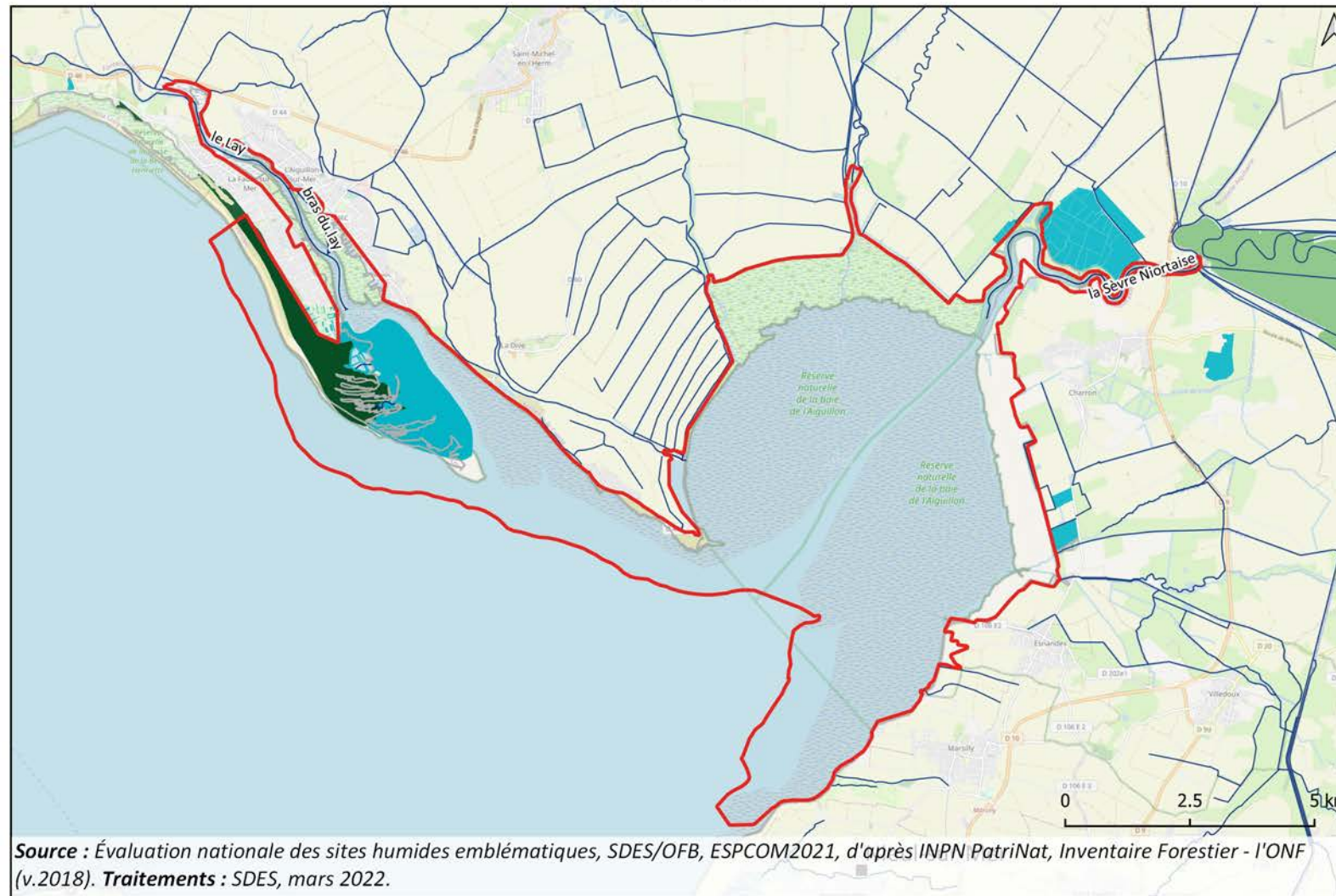
	Périmètre du site humide emblématique
	Réseau hydrographique
Protections réglementaires	
	Réserve naturelle nationale
	Réserve biologique
	Arrêté de protection de biotope
Protections contractuelles, engagements internationaux et nationaux	
	Parc naturel régional
	Parc naturel marin
	Ramsar
	Natura 2000
	Site classé et inscrit

Source : Évaluation nationale des sites humides emblématiques, SDES/OFB, ESPCOM2021, d'après INPN PatriNat. **Traitements :** SDES, mars 2022.

APB : Marais Poitevin (Secteur Ouest) (3 ha soit 0.0 %), Pointe De L'Aiguillon (38 ha soit 0.5 %), **Natura 2000 :** Marais Poitevin (8 193.48 ha soit 99.1 %), Marais poitevin (8 193.42 ha soit 99.1 %), Pertuis Charentais (28.02 ha soit 0.3 %), Pertuis charentais - Rochebonne (28.34 ha soit 0.3 %), **PNM :** Estuaire de la Gironde et de la mer des Pertuis (7 691 ha soit 93.1 %), **PNR :** Baie de l'Aiguillon (581.01 ha soit 7.0 %), **RBiol :** Pointe D'Arcay (De La) (172 ha soit 2.1 %), **RNN :** Baie De L'Aiguillon (Charente-Maritime) (2 435 ha soit 29.5 %), Baie De L'Aiguillon (Vendée) (2 418 ha soit 29.3 %)

Les 189 sites humides de l'Évaluation nationale
des sites humides emblématiques (2010-2020)

Foncier 'public'



Région(s) couverte(s)	Nouvelle-Aquitaine, Pays de la Loire
Département(s) couvert(s)	Charente-Maritime, Vendée
Surface totale du site humide emblématique	8 265 ha
Population concernée	37 habitants
Surface du foncier public	623 ha soit 7.5 %
Indice de pression des activités humaines	Moyenne (9 activités)
Espèces exotiques envahissantes entre 2010 et 2020	4 espèces recensées
Dysfonctionnements hydrologiques entre 2010 et 2020	2 dysfonctionnements recensés
État des milieux en 2020	Aucun milieu doux ; Mauvais (milieux salés)
Évolution de l'état des milieux entre 2010 et 2020	Aucun milieu doux ; Stable (milieux salés)

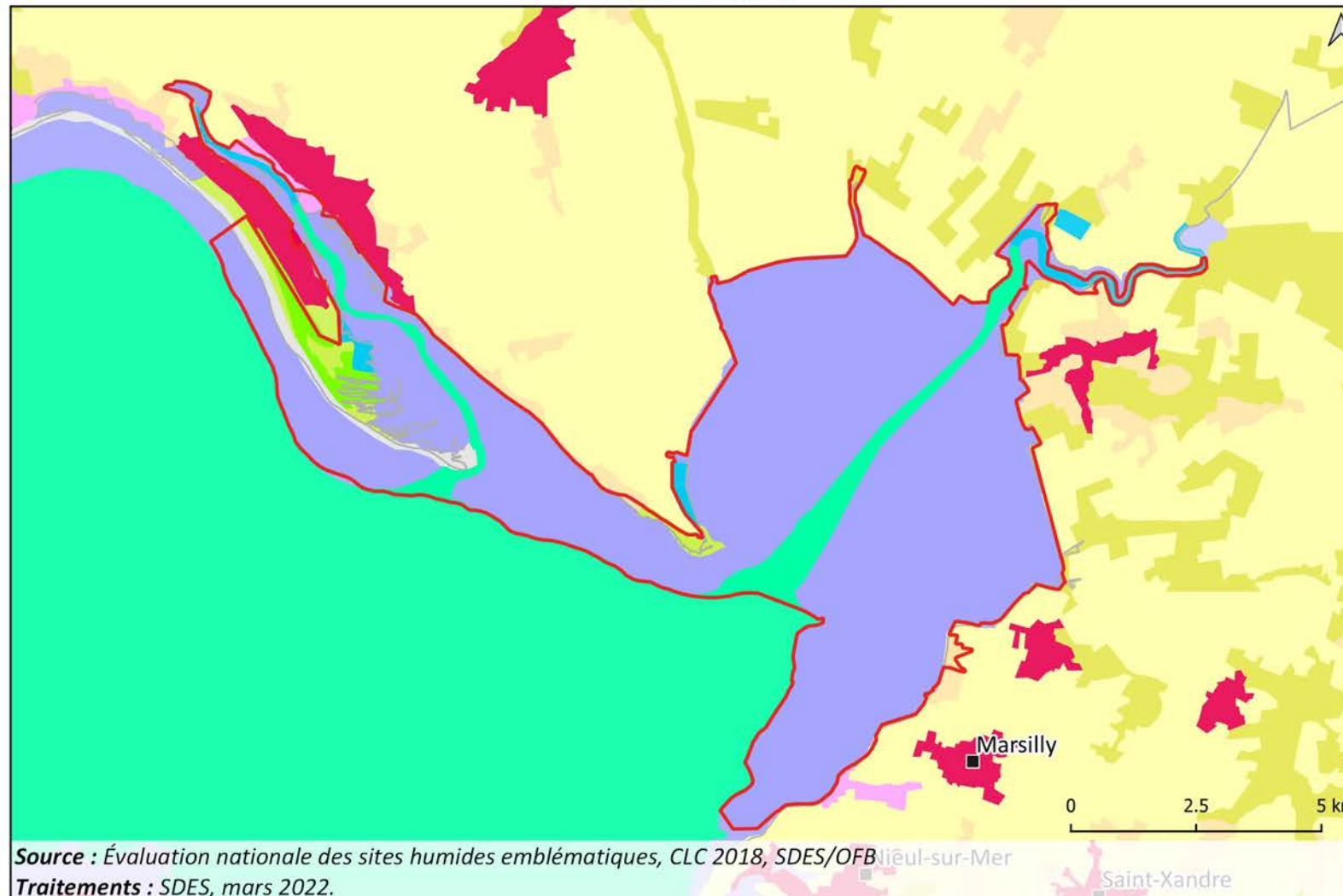
	Périmètre du site humide emblématique
	Réseau hydrographique
	Forêt publique
	Conservatoire du littoral
	Conservatoire des espaces naturels

Source : Évaluation nationale des sites humides emblématiques, SDES/OFB, ESPCOM2021, d'après INPN PatriNat, Inventaire Forestier - l'ONF (v.2018). Traitements : SDES, mars 2022.

Conservatoire du littoral : 375 ha soit 4.5 %
Forêt publique : 247 ha soit 3.0 %
Conservatoire des espaces naturels : 0.01 ha soit 0.0 %

FR53100202 - Baie de l'Aiguillon
**Les 189 sites humides de l'Évaluation nationale
des sites humides emblématiques (2010-2020)**

Occupation du sol



Région(s) couverte(s)

Nouvelle-Aquitaine, Pays de la Loire

Département(s) couvert(s)

Charente-Maritime, Vendée

Surface totale du site humide emblématique

8 265 ha

Population concernée

37 habitants

Indice de pression des activités humaines

Moyenne (9 activités)

Espèces exotiques envahissantes entre 2010 et 2020

4 espèces recensées

Dysfonctionnements hydrologiques entre 2010 et 2020

2 dysfonctionnements recensés

État des milieux en 2020

Aucun milieu doux ; Mauvais (milieux salés)

Évolution de l'état des milieux entre 2010 et 2020

Aucun milieu doux ; Stable (milieux salés)

 Périimètre du site humide emblématique

Occupation des sols

-  Zones urbanisées
-  Espaces verts artificialisés, non agricoles
-  Terres arables
-  Prairies
-  Zones agricoles hétérogènes
-  Forêts
-  Milieux à végétation arbustive et/ou herbacée
-  Espaces ouverts, sans ou avec peu de végétation
-  Zones humides intérieures
-  Eaux continentales
-  Mers et océans

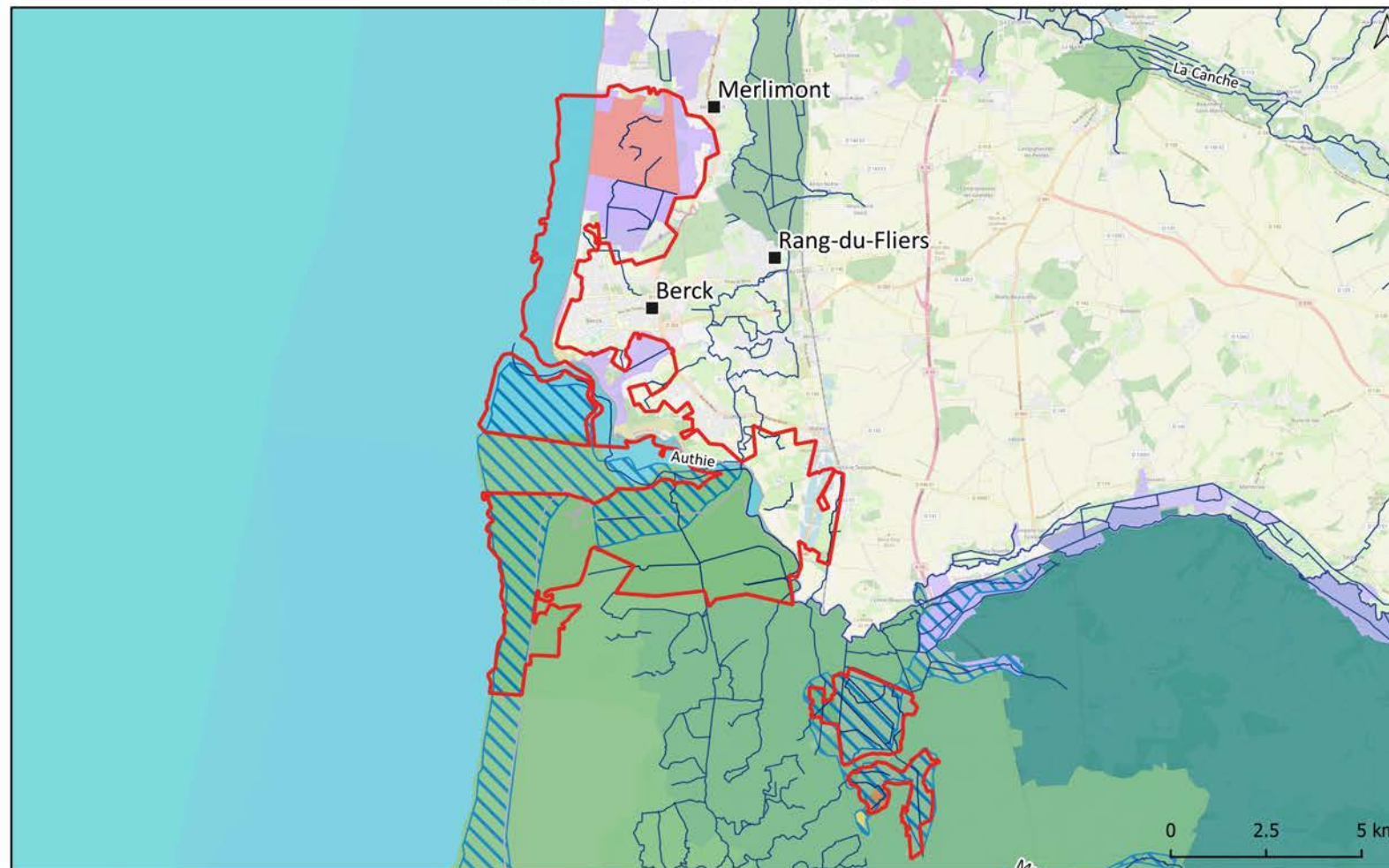
Source : Évaluation nationale des sites humides emblématiques, CLC 2018, SDES/OFB/Nioul-sur-Mer

Traitements : SDES, mars 2022.

Eaux continentales : 186 ha (soit 2.3 %), **Eaux maritimes :** 577 ha (soit 7.0 %), **Espaces ouverts, sans ou avec peu de végétation :** 129 ha (soit 1.6 %), **Espaces verts artificialisés, non agricoles :** 29 ha (soit 0.4 %), **Forêts :** 130 ha (soit 1.6 %), **Milieux à végétation arbustive et/ou herbacée :** 142 ha (soit 1.7 %), **Prairies :** 27 ha (soit 0.3 %), **Terres arables :** 35 ha (soit 0.4 %), **Zones agricoles hétérogènes :** 36 ha (soit 0.4 %), **Zones humides côtières :** 6 965 ha (soit 84.3 %), **Zones urbanisées :** 22 ha (soit 0.3 %)

Baie de l'Authie et marais associés (FR22100102)

Littoral atlantique, Manche et mer du Nord

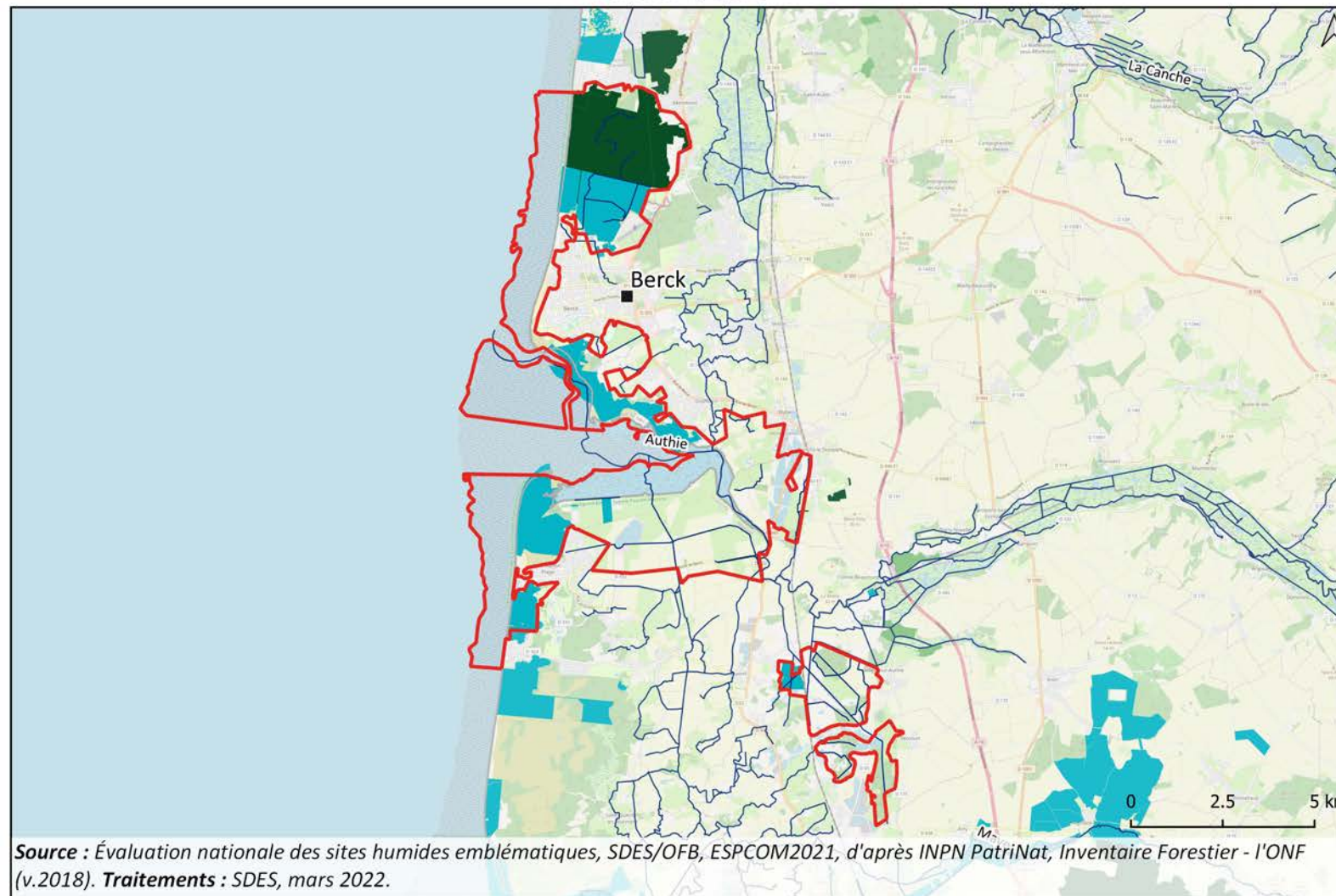


Région(s) couverte(s)	Hauts-de-France
Département(s) couvert(s)	Pas-de-Calais, Somme
Surface totale du site humide emblématique	6 493 ha
Population concernée	1 258 habitants
Surface des dispositifs sous protection forte	479.0 ha soit 7.4 %
Indice de pression des activités humaines	Moyenne (11 activités)
Espèces exotiques envahissantes entre 2010 et 2020	Espèces recensées non renseignées
Dysfonctionnements hydrologiques entre 2010 et 2020	5 dysfonctionnements recensés
État des milieux en 2020	Bon (milieux doux) ; Bon (milieux salés)
Évolution de l'état des milieux entre 2010 et 2020	Stable (milieux doux) ; Stable (milieux salés)

	Périmètre du site humide emblématique
	Réseau hydrographique
Protections réglementaires	
	Réserve naturelle nationale
	Réserve naturelle régionale
	Réserve biologique
	Arrêté de protection de biotope
Protections contractuelles, engagements internationaux et nationaux	
	Parc naturel régional
	Parc naturel marin
	Ramsar
	Natura 2000
	Site classé et inscrit

Source : Évaluation nationale des sites humides emblématiques, SDES/OFB, ESPCOM2021, d'après INPN PatriNat. **Traitements :** SDES, mars 2022.

Natura 2000 : Baie de Canche et couloir des trois estuaires (841 ha soit 13.0 %), Dunes de Merlimont (887 ha soit 13.7 %), Dunes et marais arrière-littoraux de la Plaine Maritime Picarde (728 ha soit 11.2 %), Estuaire, dunes de l'Authie, Mollières de Berck et prairies humides arrière-littorales (185 ha soit 2.8 %), Estuaires et littoral picards (baies de Somme et d'Authie) (1 765 ha soit 27.2 %), Estuaires picards : Baie de Somme et d'Authie (537 ha soit 8.3 %), Marais arrière littoraux picards (547 ha soit 8.4 %), Vallée de l'Authie (2 ha soit 0.0 %), **PNM :** Estuaires picards et mer d'Opale (2 121 ha soit 32.7 %), **PNR :** Baie de l'Authie et marais associés (2 048 ha soit 31.5 %), **Ramsar :** Baie de l'Authie et marais associés (1 902 ha soit 29.3 %), **RBiol :** Cote D'Opale (De La) (454 ha soit 7.0 %), **RNR :** Bois des Agneux (25 ha soit 0.4 %), **Site classé et inscrit :** Baie de Somme (2 942 ha soit 45.3 %), Le littoral Picard (138 ha soit 2.1 %), MARQUENTERRE (2 144.01 ha soit 33.0 %)



Région(s) couverte(s)

Hauts-de-France

Département(s) couvert(s)

Pas-de-Calais, Somme

Surface totale du site humide emblématique

6 493 ha

Population concernée

1 258 habitants

Surface du foncier public

1 547 ha soit 23.8 %

Indice de pression des activités humaines

Moyenne (11 activités)

Espèces exotiques envahissantes entre 2010 et 2020

Espèces recensées non renseignées

Dysfonctionnements hydrologiques entre 2010 et 2020

5 dysfonctionnements recensés


État des milieux en 2020

Bon (milieux doux) ; Bon (milieux salés)

Évolution de l'état des milieux entre 2010 et 2020

Stable (milieux doux) ; Stable (milieux salés)

 Périmètre du site humide emblématique

 Réseau hydrographique

 Forêt publique

 Conservatoire du littoral

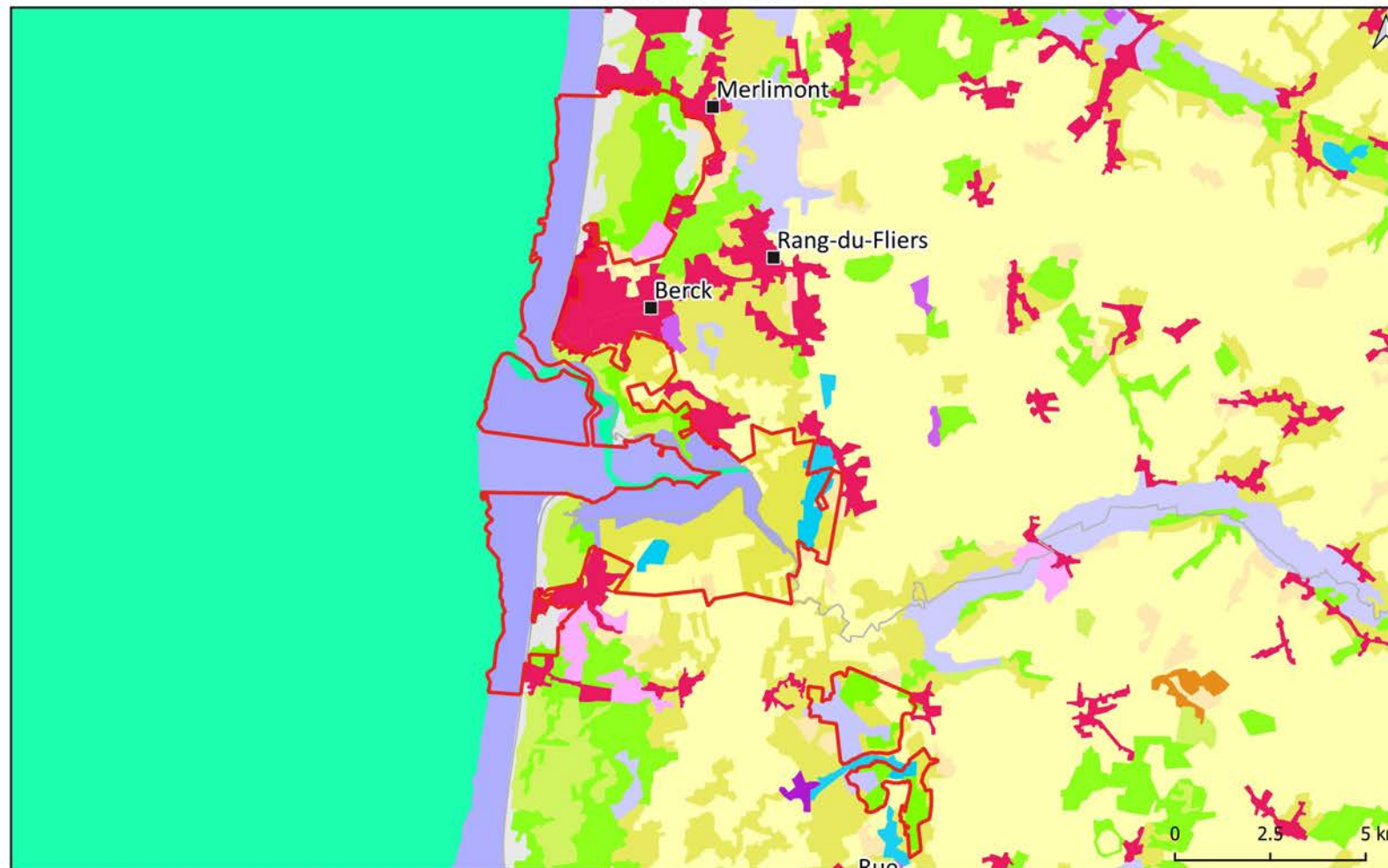
 Conservatoire des espaces naturels

Source : Évaluation nationale des sites humides emblématiques, SDES/OFB, ESPCOM2021, d'après INPN PatriNat, Inventaire Forestier - l'ONF (v.2018). Traitements : SDES, mars 2022.

Conservatoire du littoral : 935 ha soit 14.4 %

Forêt publique : 901 ha soit 13.9 %

Occupation du sol



Source : Évaluation nationale des sites humides emblématiques, CLC 2018, SDES/OFB

Traitements : SDES, mars 2022.

Eaux continentales : 170 ha (soit 2.6 %), **Eaux maritimes** : 94 ha (soit 1.4 %), **Espaces ouverts, sans ou avec peu de végétation** : 419 ha (soit 6.5 %), **Espaces verts artificialisés, non agricoles** : 77 ha (soit 1.2 %), **Forêts** : 841 ha (soit 13.0 %), **Milieus à végétation arbustive et/ou herbacée** : 571 ha (soit 8.8 %), **Prairies** : 1 129 ha (soit 17.4 %), **Terres arables** : 522 ha (soit 8.0 %), **Zones agricoles hétérogènes** : 157 ha (soit 2.4 %), **Zones humides côtières** : 2 180 ha (soit 33.6 %), **Zones humides intérieures** : 187 ha (soit 2.9 %), **Zones industrielles ou commerciales et réseaux de communication** : 0 ha (soit 0.0 %), **Zones urbanisées** : 126 ha (soit 1.9 %)

Région(s) couverte(s)
Hauts-de-France

Département(s) couvert(s)
Pas-de-Calais, Somme

Surface totale du site humide emblématique
6 493 ha

Population concernée
1 258 habitants

Indice de pression des activités humaines
Moyenne (11 activités)

Espèces exotiques envahissantes entre 2010 et 2020
Espèces recensées non renseignées

Dysfonctionnements hydrologiques entre 2010 et 2020
5 dysfonctionnements recensés

État des milieux en 2020
Bon (milieux doux) ; Bon (milieux salés)

Évolution de l'état des milieux entre 2010 et 2020
Stable (milieux doux) ; Stable (milieux salés)

Périmètre du site humide emblématique

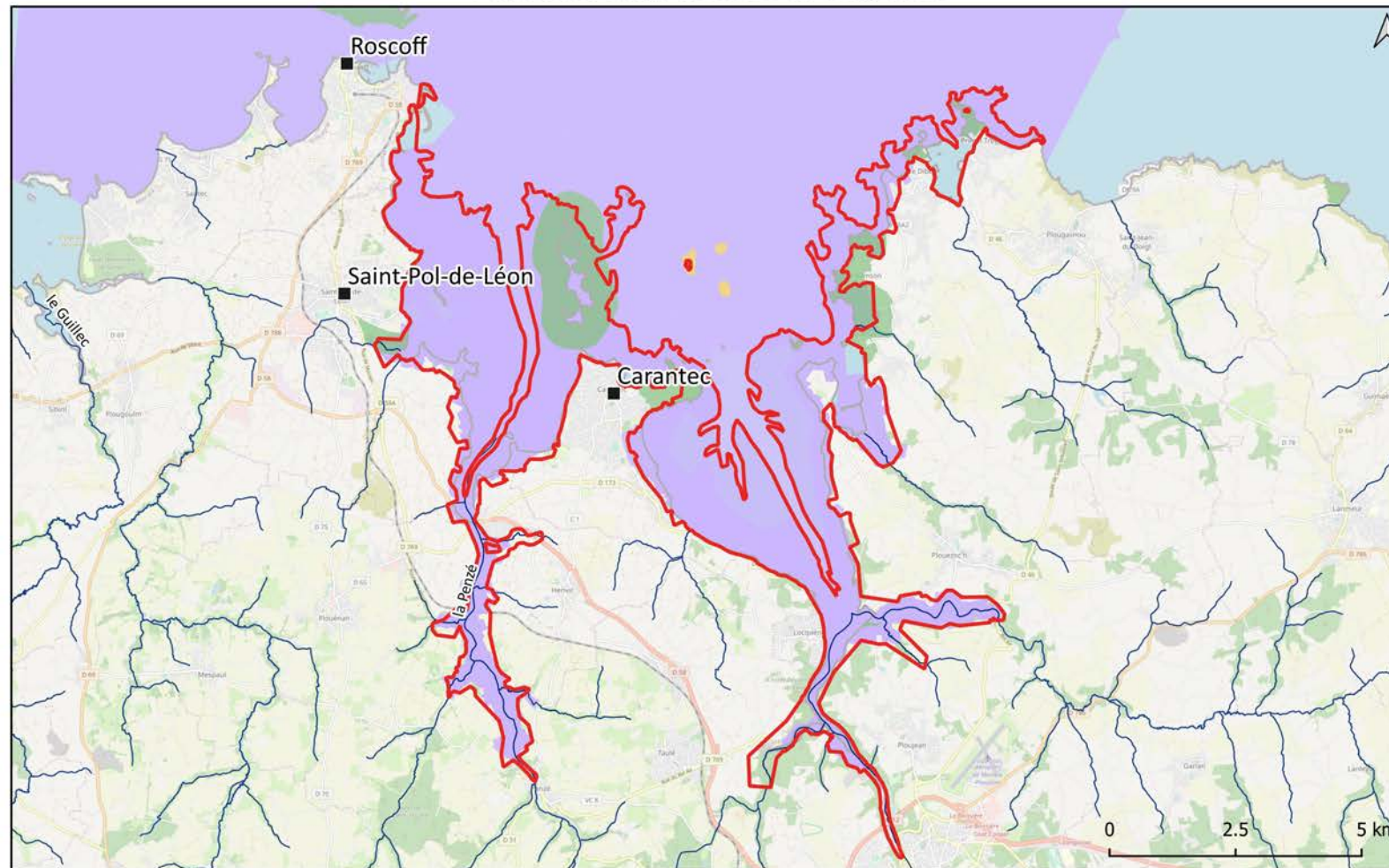
Occupation des sols

- Zones urbanisées
- Zones industrielles ou commerciales et réseaux de communication
- Espaces verts artificialisés, non agricoles
- Terres arables
- Prairies
- Zones agricoles hétérogènes
- Forêts
- Milieux à végétation arbustive et/ou herbacée
- Espaces ouverts, sans ou avec peu de végétation
- Zones humides côtières
- Zones humides intérieures
- Eaux continentales
- Mers et océans






Baie de Morlaix et de Carantec (FR521003)

Littoral atlantique, Manche et mer du Nord

FR521003 - Baie de Morlaix et de Carantec
Les 189 sites humides de l'Évaluation nationale des sites humides emblématiques (2010-2020)
Dispositifs de protection et de gestion



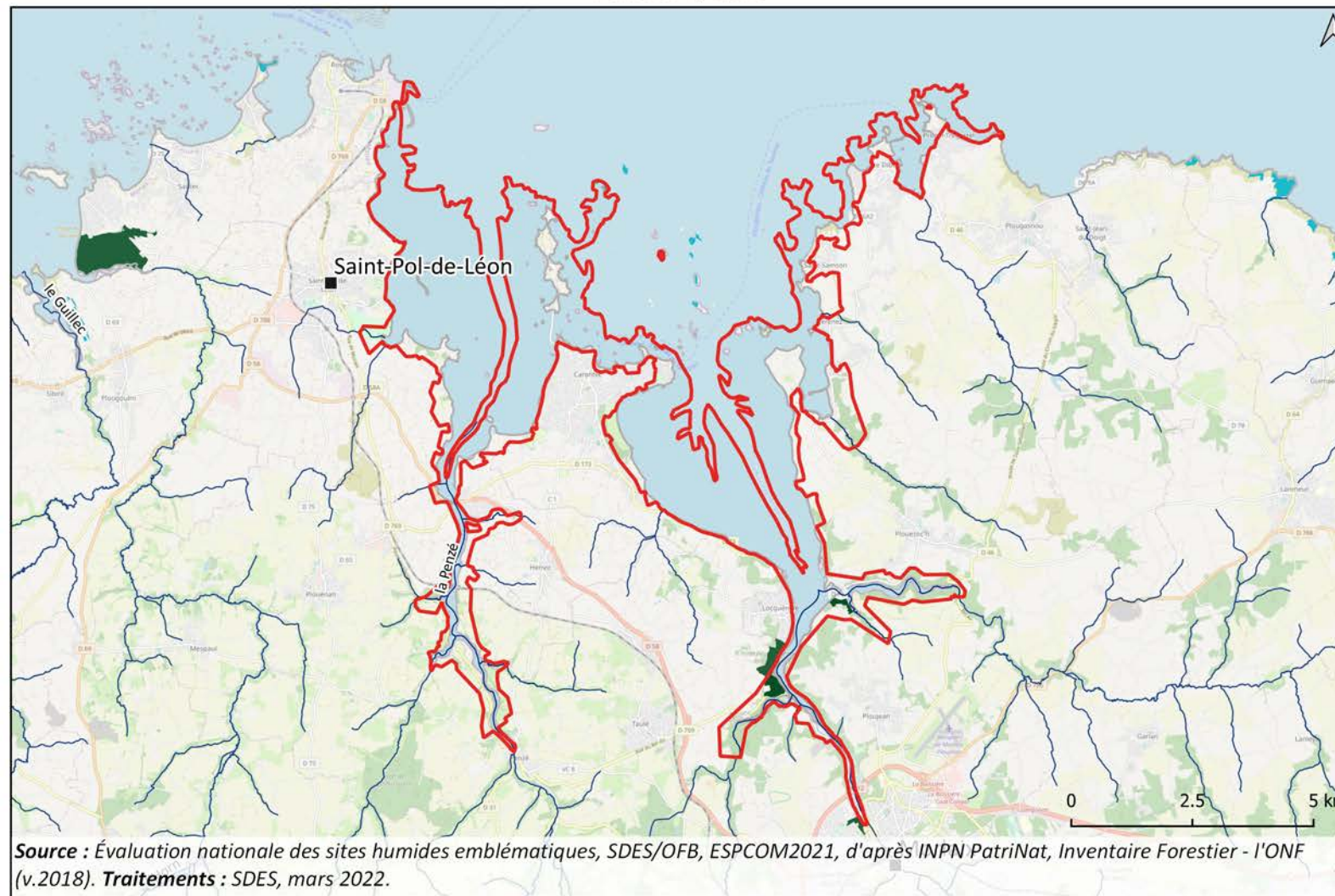
Région(s) couverte(s)	Bretagne
Département(s) couvert(s)	Finistère
Surface totale du site humide emblématique	4 636 ha
Population concernée	649 habitants
Surface des dispositifs sous protection forte	1.0 ha soit 0 %
Indice de pression des activités humaines	Forte (16 activités)
Espèces exotiques envahissantes entre 2010 et 2020	11 espèces recensées
Dysfonctionnements hydrologiques entre 2010 et 2020	Aucun dysfonctionnement recensé
État des milieux en 2020	NR (milieux doux) ; NR (milieux salés)
Évolution de l'état des milieux entre 2010 et 2020	NR (milieux doux) ; NR (milieux salés)

	Périmètre du site humide emblématique
	Réseau hydrographique
Protections réglementaires	
	Arrêté de protection de biotope
Protections contractuelles, engagements internationaux et nationaux	
	Natura 2000
	Site classé et inscrit





Source : Évaluation nationale des sites humides emblématiques, SDES/OFB, ESPCOM2021, d'après INPN PatriNat. **Traitements :** SDES, mars 2022.

APB : Ilots De La Baie De Morlaix (Marin) (1 ha soit 0.0 %), Ilots De La Baie De Morlaix (Terrestre) (1 ha soit 0.0 %), **Natura 2000 :** Baie de Morlaix (4 011 ha soit 86.5 %), **Site classé et inscrit :** BOIS DE SUSCINIO PLOUJEAN (PARTIE DU) (2 ha soit 0.0 %), CHATEAU, PARC DE KERNEVEZ AINSI QUE LES CHEMINS ET RUISSEAUX (16 ha soit 0.3 %), DPM DE L'ILE CALLOT (285 ha soit 6.1 %), ILE STERIC (PARCELLE N° 747) (2 ha soit 0.0 %), ILOT SAINTE-ANNE (PARTIE) (2 ha soit 0.0 %), PARTIE NORD DE L'ILE CALLOT (18 ha soit 0.4 %), POINTE DE PEN-AL-LAN (32 ha soit 0.7 %), POINTE DE PRIMEL, PARCELLES N° 1 A 28 ET 47 (17 ha soit 0.4 %), POINTE DU DIBEN (PARTIE) (8 ha soit 0.2 %), ROCHER SAINTE-ANNE (0.12 ha soit 0.0 %), SITE DE SAINT-SAMSON (73 ha soit 1.6 %)

FR521003 - Baie de Morlaix et de Carantec
Les 189 sites humides de l'Évaluation nationale
des sites humides emblématiques (2010-2020)
Foncier 'public'



Région(s) couverte(s)
Bretagne
Département(s) couvert(s)
Finistère
Surface totale du site humide emblématique
4 636 ha
Population concernée
649 habitants
Surface du foncier public
23 ha soit 0.5 %
Indice de pression des activités humaines
Forte (16 activités)
Espèces exotiques envahissantes entre 2010 et 2020
11 espèces recensées
Dysfonctionnements hydrologiques entre 2010 et 2020
Aucun dysfonctionnement recensé
État des milieux en 2020
NR (milieux doux) ; NR (milieux salés)
Évolution de l'état des milieux entre 2010 et 2020
NR (milieux doux) ; NR (milieux salés)

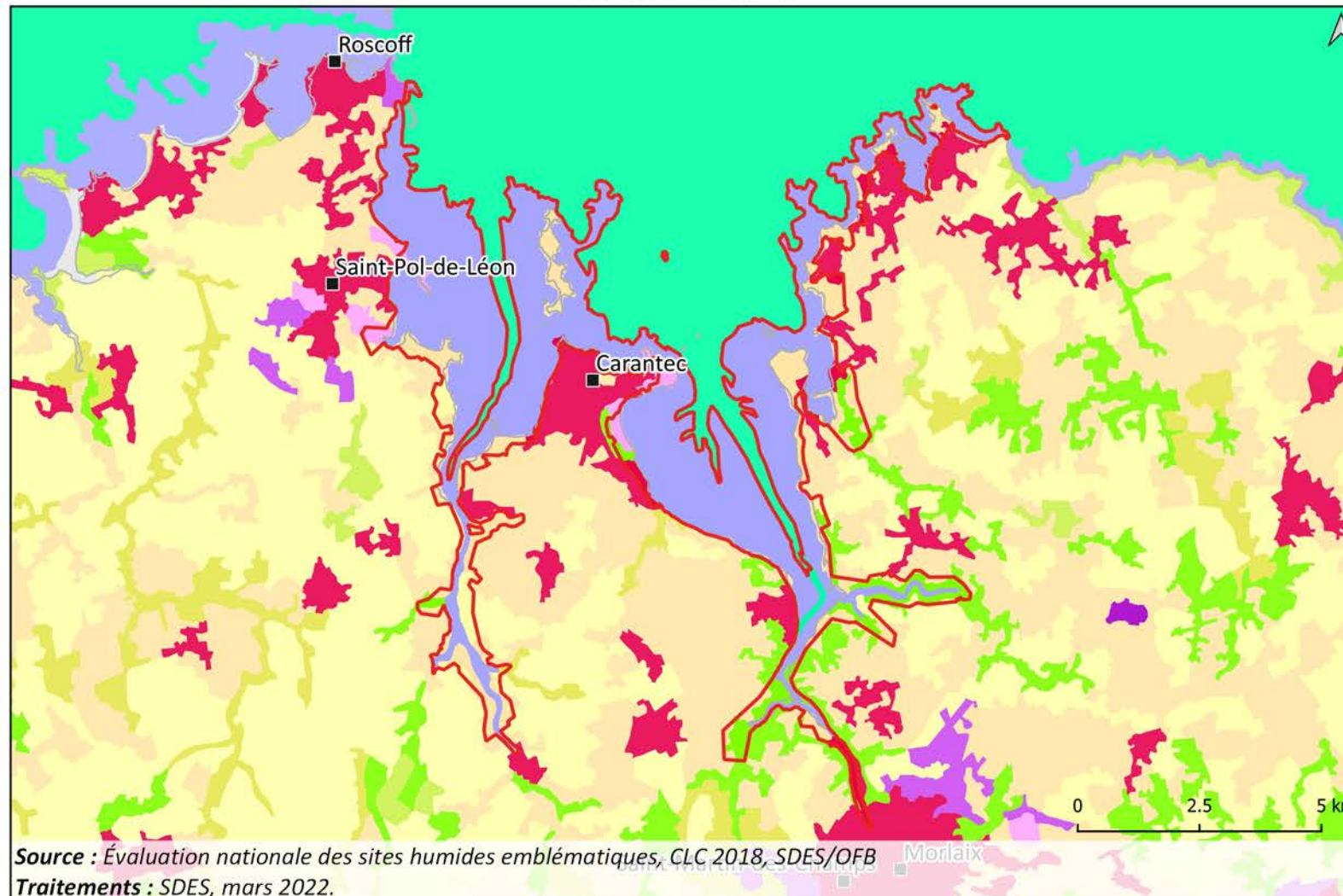
 Périmètre du site humide emblématique
 Réseau hydrographique
 Forêt publique
 Conservatoire du littoral

Source : Évaluation nationale des sites humides emblématiques, SDES/OFB, ESPCOM2021, d'après INPN PatriNat, Inventaire Forestier - l'ONF (v.2018). Traitements : SDES, mars 2022.

Conservatoire du littoral : 2 ha soit 0.0 %
Forêt publique : 21 ha soit 0.5 %

FR521003 - Baie de Morlaix et de Carantec
Les 189 sites humides de l'Évaluation nationale
des sites humides emblématiques (2010-2020)

Occupation du sol



Région(s) couverte(s)	Bretagne
Département(s) couvert(s)	Finistère
Surface totale du site humide emblématique	4 636 ha
Population concernée	649 habitants
Indice de pression des activités humaines	Forte (16 activités)
Espèces exotiques envahissantes entre 2010 et 2020	11 espèces recensées
Dysfonctionnements hydrologiques entre 2010 et 2020	Aucun dysfonctionnement recensé
État des milieux en 2020	NR (milieux doux) ; NR (milieux salés)
Évolution de l'état des milieux entre 2010 et 2020	NR (milieux doux) ; NR (milieux salés)

	Périmètre du site humide emblématique
Occupation des sols	
	Zones urbanisées
	Zones industrielles ou commerciales et réseaux de communication
	Espaces verts artificialisés, non agricoles
	Terres arables
	Prairies
	Zones agricoles hétérogènes
	Forêts
	Zones humides intérieures
	Mers et océans

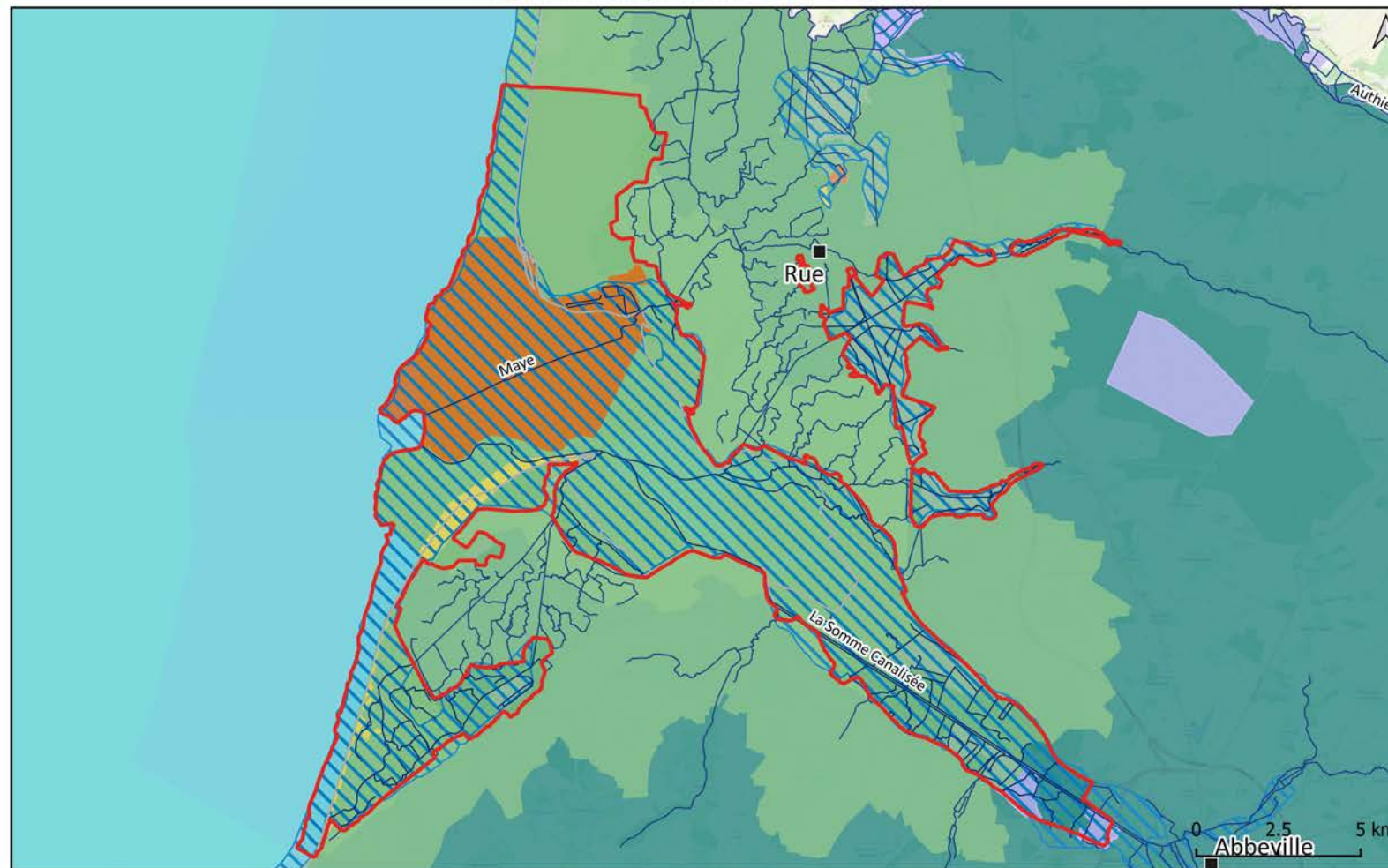
Source : Évaluation nationale des sites humides emblématiques, CLC 2018, SDES/OFB
Traitements : SDES, mars 2022.

Eaux maritimes : 54 ha (soit 1.2 %), **Espaces verts artificialisés, non agricoles** : 92 ha (soit 2.0 %), **Forêts** : 239 ha (soit 5.2 %), **Prairies** : 3 ha (soit 0.1 %), **Terres arables** : 118 ha (soit 2.5 %), **Zones agricoles hétérogènes** : 710 ha (soit 15.3 %), **Zones humides côtières** : 3 282 ha (soit 70.8 %), **Zones industrielles ou commerciales et réseaux de communication** : 6 ha (soit 0.1 %), **Zones urbanisées** : 134 ha (soit 2.9 %)

Baie de Somme et marais associés (FR22100101)

Littoral atlantique, Manche et mer du Nord

FR22100101 - Baie de Somme et marais associés
Les 189 sites humides de l'Évaluation nationale
des sites humides emblématiques (2010-2020)
Dispositifs de protection et de gestion



Région(s) couverte(s)
Hauts-de-France

Département(s) couvert(s)
Somme

Surface totale du site humide emblématique
18 072 ha

Population concernée
1 052 habitants

Surface des dispositifs sous protection forte
3731.0 ha soit 20.6 %

Indice de pression des activités humaines
Très forte (23 activités)

Espèces exotiques envahissantes entre 2010 et 2020
43 espèces recensées

Dysfonctionnements hydrologiques entre 2010 et 2020
25 dysfonctionnements recensés

État des milieux en 2020
Bon (milieux doux) ; Très bon (milieux salés)

Évolution de l'état des milieux entre 2010 et 2020
En amélioration (milieux doux) ; En amélioration (milieux salés)

- Périmètre du site humide emblématique
- Réseau hydrographique
- Protections réglementaires**
- Réserve naturelle nationale
- Réserve naturelle régionale
- Arrêté de protection de biotope
- Protections contractuelles, engagements internationaux et nationaux**
- Parc naturel régional
- Parc naturel marin
- Ramsar
- Natura 2000
- Site classé et inscrit

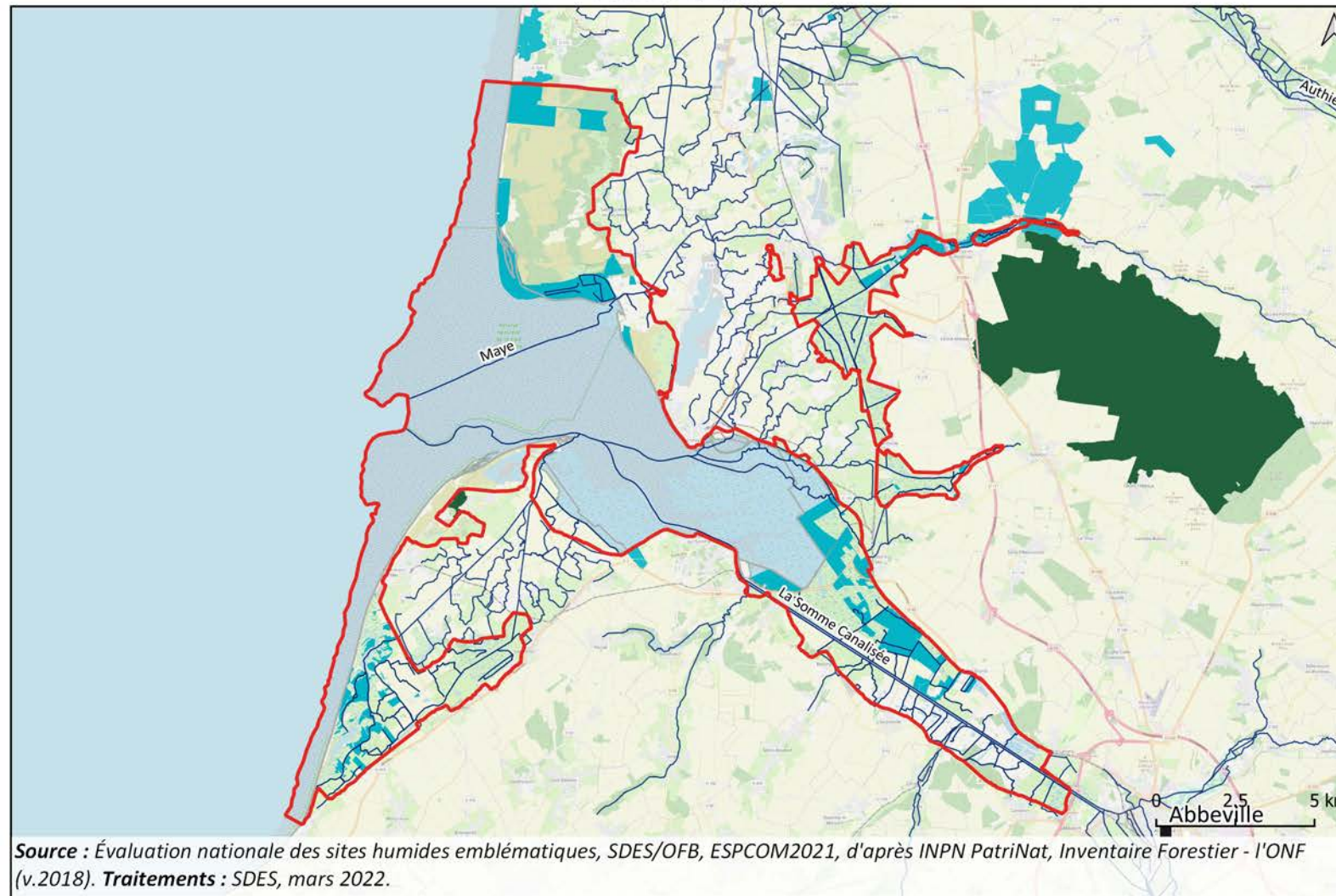
Source : Évaluation nationale des sites humides emblématiques, SDES/OFB, ESPCOM2021, d'après INPN PatriNat. **Traitements :** SDES, mars 2022.

APB : Cordon de galets de La Mollière (261 ha soit 1.4 %), Hâble d'Ault (65 ha soit 0.4 %), **Natura 2000 :** Baie de Canche et couloir des trois estuaires (87 ha soit 0.5 %), Estuaires et littoral picards (baies de Somme et d'Authie) (12 913 ha soit 71.5 %), Estuaires picards : Baie de Somme et d'Authie (2 974 ha soit 16.5 %), Marais arrière littoraux picards (1 026 ha soit 5.7 %), **PNM :** Estuaires picards et mer d'Opale (8 733 ha soit 48.3 %), **PNR :** Baie de Somme et marais associés (9 650 ha soit 53.4 %), **Ramsar :** Baie de Somme et marais associés (14 913 ha soit 82.5 %), **RNN :** Baie De Somme (3 405 ha soit 18.8 %), **Site classé et inscrit :** Baie de Somme (16 717.13 ha soit 92.5 %), Le littoral Picard (3 580 ha soit 19.8 %), MARQUENTERRE (6 552 ha soit 36.3 %), POINTE DU HOURDEL ET CAP HORNU (2 301 ha soit 12.7 %), Saint-Valery-sur-Somme, la Cap Hornu et leurs abords (0.13 ha soit 0.0 %)

FR22100101 - Baie de Somme et marais associés

Les 189 sites humides de l'Évaluation nationale des sites humides emblématiques (2010-2020)

Foncier 'public'



Région(s) couverte(s)
Hauts-de-France

Département(s) couvert(s)
Somme

Surface totale du site humide emblématique
18 072 ha

Population concernée
1 052 habitants

Surface du foncier public
1 509 ha soit 8.3 %






Indice de pression des activités humaines
Très forte (23 activités)

Espèces exotiques envahissantes entre 2010 et 2020
43 espèces recensées

Dysfonctionnements hydrologiques entre 2010 et 2020
25 dysfonctionnements recensés

État des milieux en 2020
Bon (milieux doux) ; Très bon (milieux salés)

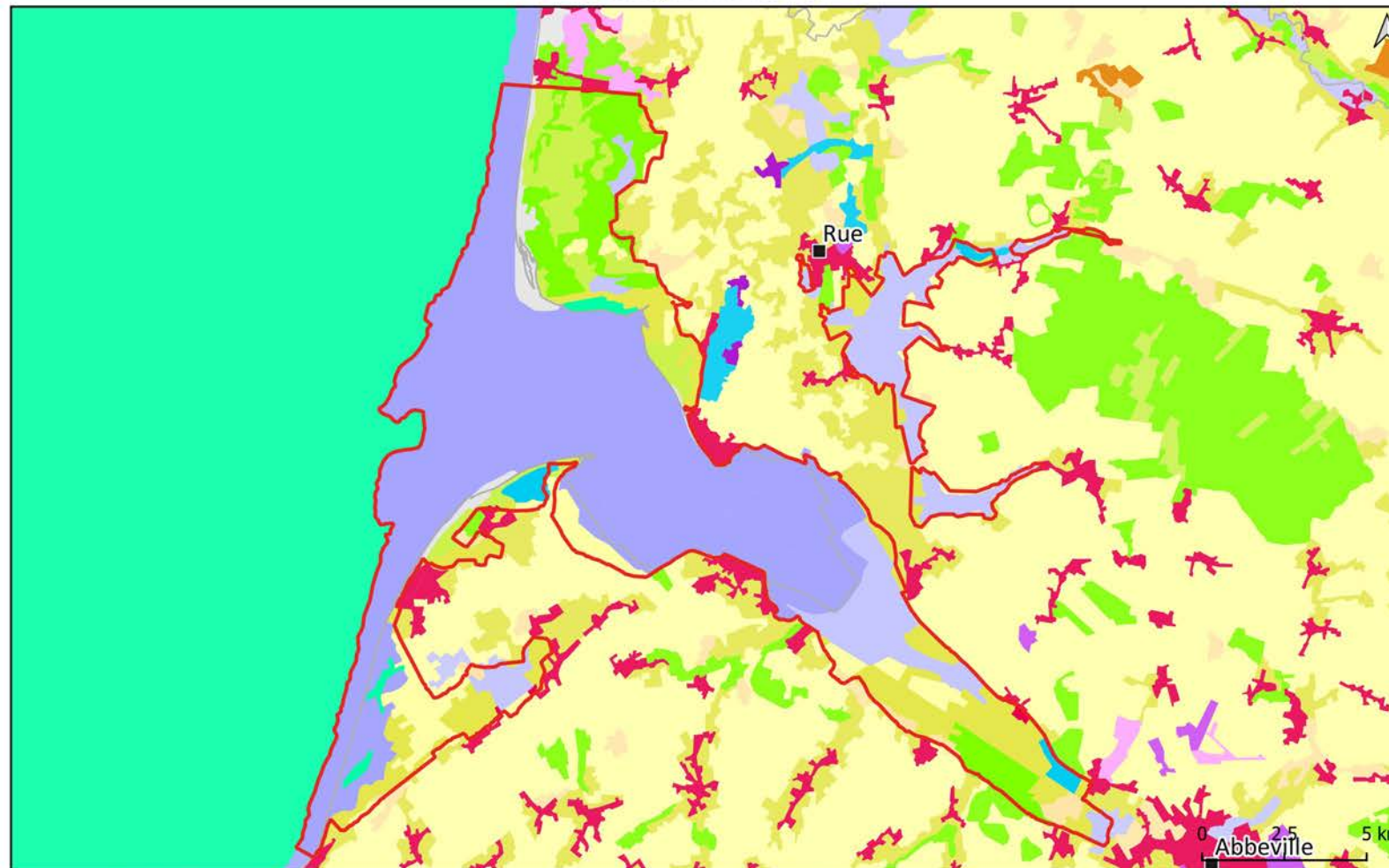
Évolution de l'état des milieux entre 2010 et 2020
En amélioration (milieux doux) ; En amélioration (milieux salés)

-  Périmètre du site humide emblématique
-  Réseau hydrographique
-  Forêt publique
-  Conservatoire du littoral
-  Conservatoire des espaces naturels

Source : Évaluation nationale des sites humides emblématiques, SDES/OFB, ESPCOM2021, d'après INPN PatriNat, Inventaire Forestier - l'ONF (v.2018). **Traitements :** SDES, mars 2022.

Conservatoire du littoral : 1 507 ha soit 8.3 %
Forêt publique : 2 ha soit 0.0 %

Occupation du sol



Région(s) couverte(s)
Hauts-de-France

Département(s) couvert(s)
Somme

Surface totale du site humide emblématique
18 072 ha

Population concernée
1 052 habitants

Indice de pression des activités humaines
Très forte (23 activités)

Espèces exotiques envahissantes entre 2010 et 2020
43 espèces recensées

Dysfonctionnements hydrologiques entre 2010 et 2020
25 dysfonctionnements recensés

État des milieux en 2020
Bon (milieux doux) ; Très bon (milieux salés)

Évolution de l'état des milieux entre 2010 et 2020
En amélioration (milieux doux) ; En amélioration (milieux salés)

Périètre du site humide emblématique

Occupation des sols

- Zones urbanisées
- Espaces verts artificialisés, non agricoles
- Terres arables
- Prairies
- Zones agricoles hétérogènes
- Forêts
- Milieux à végétation arbustive et/ou herbacée
- Espaces ouverts, sans ou avec peu de végétation
- Zones humides côtières
- Zones humides intérieures
- Eaux continentales
- Mers et océans

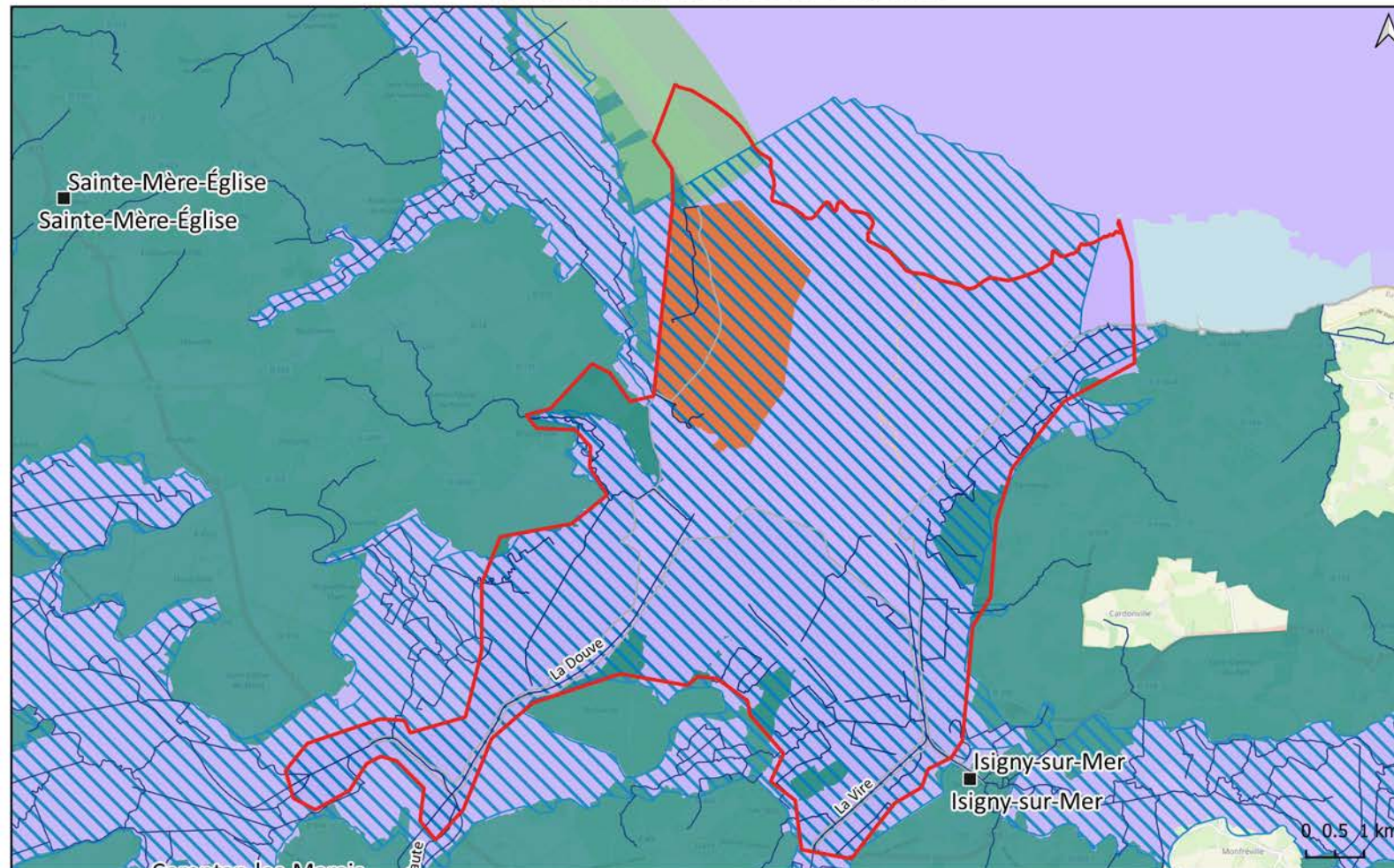
Source : Évaluation nationale des sites humides emblématiques, CLC 2018, SDES/OFB

Traitements : SDES, mars 2022.

Eaux continentales : 204 ha (soit 1.1 %), **Eaux maritimes** : 120 ha (soit 0.7 %), **Espaces ouverts, sans ou avec peu de végétation** : 358 ha (soit 2.0 %), **Espaces verts artificialisés, non agricoles** : 1 ha (soit 0.0 %), **Forêts** : 1 338 ha (soit 7.4 %), **Milieux à végétation arbustive et/ou herbacée** : 1 084 ha (soit 6.0 %), **Prairies** : 2 136 ha (soit 11.8 %), **Terres arables** : 1 104 ha (soit 6.1 %), **Zones agricoles hétérogènes** : 208 ha (soit 1.2 %), **Zones humides côtières** : 9 202 ha (soit 50.9 %), **Zones humides intérieures** : 2 191 ha (soit 12.1 %), **Zones urbanisées** : 76 ha (soit 0.4 %)

Baie des Veys (FR251002)

Littoral atlantique, Manche et mer du Nord



Source : Évaluation nationale des sites humides emblématiques, SDES/OFB, ESPCOM2021, d'après INPN PatriNat. Traitements : SDES, mars 2022.

APB : La Vire et ses affluents (25 ha soit 0.3 %), Natura 2000 : Baie de Seine occidentale (79 ha soit 1.0 %), Basses Vallées du Cotentin et Baie des Veys (7 002.01 ha soit 90.8 %), Marais du Cotentin et du Bessin - Baie des Veys (7 002.01 ha soit 90.8 %), PNR : Baie des Veys (4 098 ha soit 53.2 %), Ramsar : Baie des Veys (7 206 ha soit 93.5 %), RNN : Domaine de Beauguillot (818 ha soit 10.6 %), Site classé et inscrit : Utah-Beach (223 ha soit 2.9 %)

Région(s) couverte(s)

Normandie

Département(s) couvert(s)

Calvados, Manche

Surface totale du site humide emblématique

7 710 ha

Population concernée

208 habitants

Surface des dispositifs sous protection forte

843.0 ha soit 10.9 %

Indice de pression des activités humaines

Forte (14 activités)

Espèces exotiques envahissantes entre 2010 et 2020

38 espèces recensées

Dysfonctionnements hydrologiques entre 2010 et 2020

25 dysfonctionnements recensés


État des milieux en 2020

Bon (milieux doux) ; Bon (milieux salés)


Évolution de l'état des milieux entre 2010 et 2020


NR (milieux doux) ; Stable (milieux salés)

 Périmètre du site humide emblématique


 Réseau hydrographique

Protections réglementaires

 Réserve naturelle nationale

 Arrêté de protection de biotope

Protections contractuelles, engagements internationaux et nationaux

 Parc naturel régional

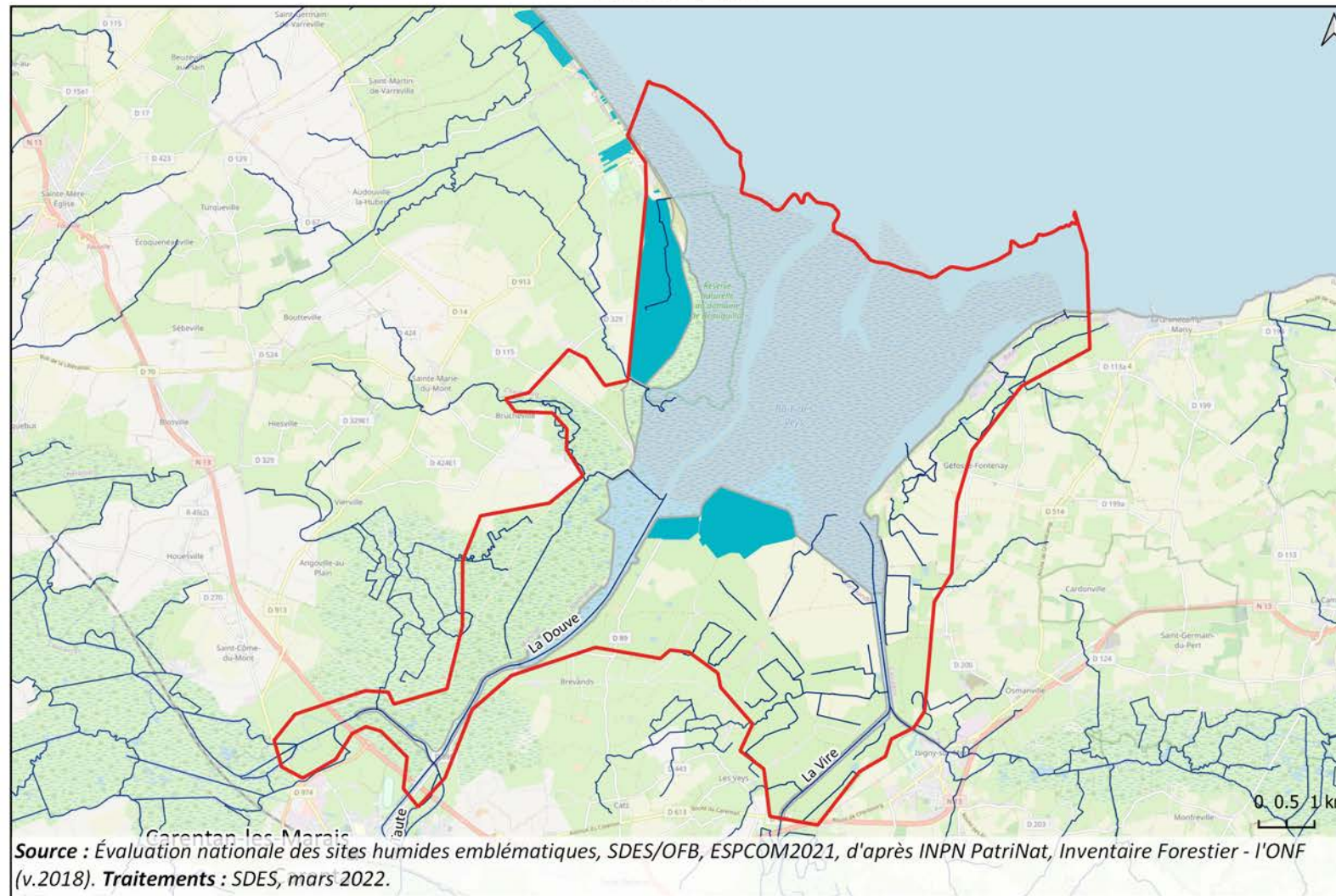
 Ramsar

 Natura 2000

 Site classé et inscrit

Les 189 sites humides de l'Évaluation nationale
des sites humides emblématiques (2010-2020)

Foncier 'public'



Région(s) couverte(s)

Normandie

Département(s) couvert(s)

Calvados, Manche

Surface totale du site humide emblématique

7 710 ha

Population concernée

208 habitants

Surface du foncier public

427 ha soit 5.5 %

Indice de pression des activités humaines

Forte (14 activités)

Espèces exotiques envahissantes entre 2010 et 2020

38 espèces recensées

Dysfonctionnements hydrologiques entre 2010 et 2020

25 dysfonctionnements recensés


État des milieux en 2020


Bon (milieux doux) ; Bon (milieux salés)

Évolution de l'état des milieux entre 2010 et 2020

NR (milieux doux) ; Stable (milieux salés)

 Périmètre du site humide emblématique

 Réseau hydrographique

 Forêt publique

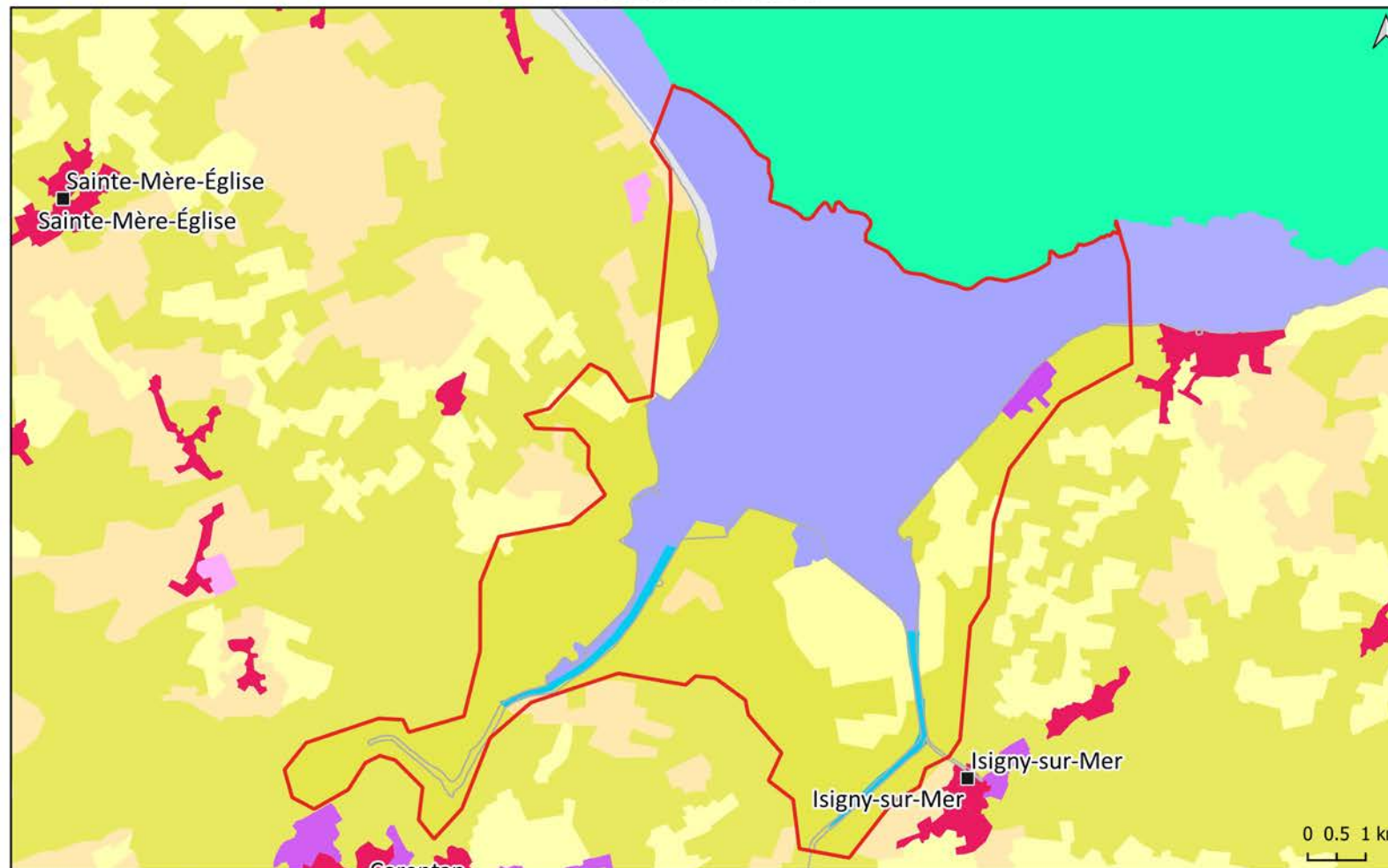
 Conservatoire du littoral

Source : Évaluation nationale des sites humides emblématiques, SDES/OFB, ESPCOM2021, d'après INPN PatriNat, Inventaire Forestier - l'ONF (v.2018). Traitements : SDES, mars 2022.

Conservatoire du littoral : 427 ha soit 5.5 %

Les 189 sites humides de l'Évaluation nationale
des sites humides emblématiques (2010-2020)

Occupation du sol



Région(s) couverte(s)
Normandie

Département(s) couvert(s)
Calvados, Manche

Surface totale du site humide emblématique
7 710 ha

Population concernée
208 habitants

Indice de pression des activités humaines
Forte (14 activités)

Espèces exotiques envahissantes entre 2010 et 2020
38 espèces recensées

Dysfonctionnements hydrologiques entre 2010 et 2020
25 dysfonctionnements recensés

État des milieux en 2020
Bon (milieux doux) ; Bon (milieux salés)

Évolution de l'état des milieux entre 2010 et 2020
NR (milieux doux) ; Stable (milieux salés)

Périimètre du site humide emblématique

Occupation des sols

- Zones industrielles ou commerciales et réseaux de communication
- Terres arables
- Prairies
- Zones agricoles hétérogènes
- Espaces ouverts, sans ou avec peu de végétation
- Zones humides intérieures
- Eaux continentales
- Mers et océans

Source : Évaluation nationale des sites humides emblématiques, CLC 2018, SDES/OFB

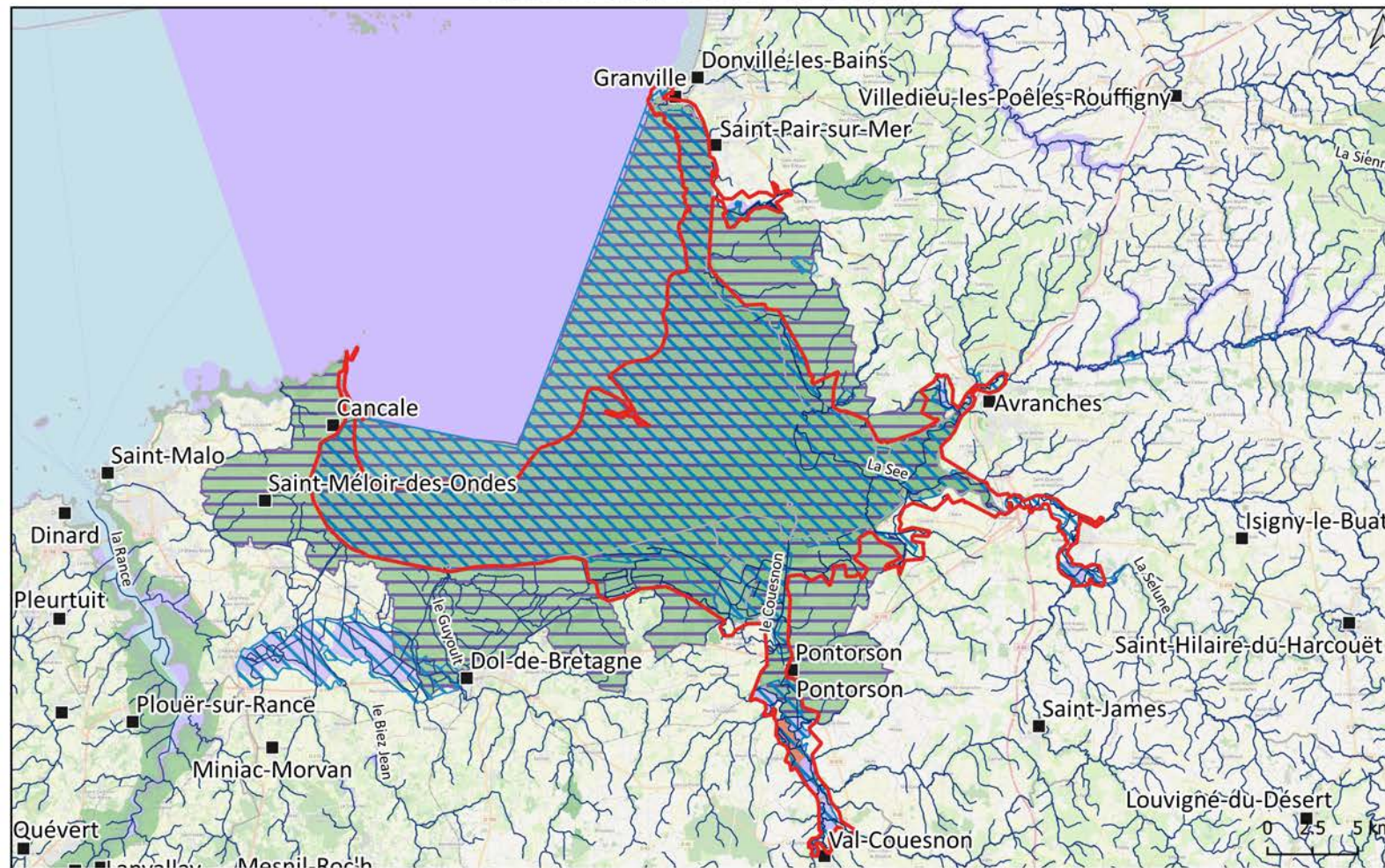
Traitements : SDES, mars 2022.

Eaux continentales : 117 ha (soit 1.5 %), **Eaux maritimes** : 0 ha (soit 0.0 %), **Espaces ouverts, sans ou avec peu de végétation** : 43 ha (soit 0.6 %), **Prairies** : 3 182 ha (soit 41.3 %), **Terres arables** : 772 ha (soit 10.0 %), **Zones agricoles hétérogènes** : 81 ha (soit 1.1 %), **Zones humides côtières** : 3 471 ha (soit 45.0 %), **Zones industrielles ou commerciales et réseaux de communication** : 39 ha (soit 0.5 %)

Baie du Mont Saint Michel (FR251001)

Littoral atlantique, Manche et mer du Nord

FR251001 - Baie du Mont Saint Michel
Les 189 sites humides de l'Évaluation nationale
des sites humides emblématiques (2010-2020)
Dispositifs de protection et de gestion



Région(s) couverte(s)
Bretagne, Normandie

Département(s) couvert(s)
Ille-et-Vilaine, Manche

Surface totale du site humide emblématique
37 832 ha

Population concernée
5 377 habitants

Surface des dispositifs sous protection forte
177.0 ha soit 0.5 %

Indice de pression des activités humaines
Très forte (18 activités)

Espèces exotiques envahissantes entre 2010 et 2020
13 espèces recensées

Dysfonctionnements hydrologiques entre 2010 et 2020
24 dysfonctionnements recensés

État des milieux en 2020
Bon (milieux doux) ; Bon (milieux salés)

Évolution de l'état des milieux entre 2010 et 2020
Stable (milieux doux) ; Stable (milieux salés)

Périmètre du site humide emblématique

Réseau hydrographique

Protections réglementaires

Réserve naturelle régionale

Arrêté de protection de biotope

Protections contractuelles, engagements internationaux et nationaux

Ramsar

Biens inscrits sur la liste du patrimoine mondial de l'UNESCO

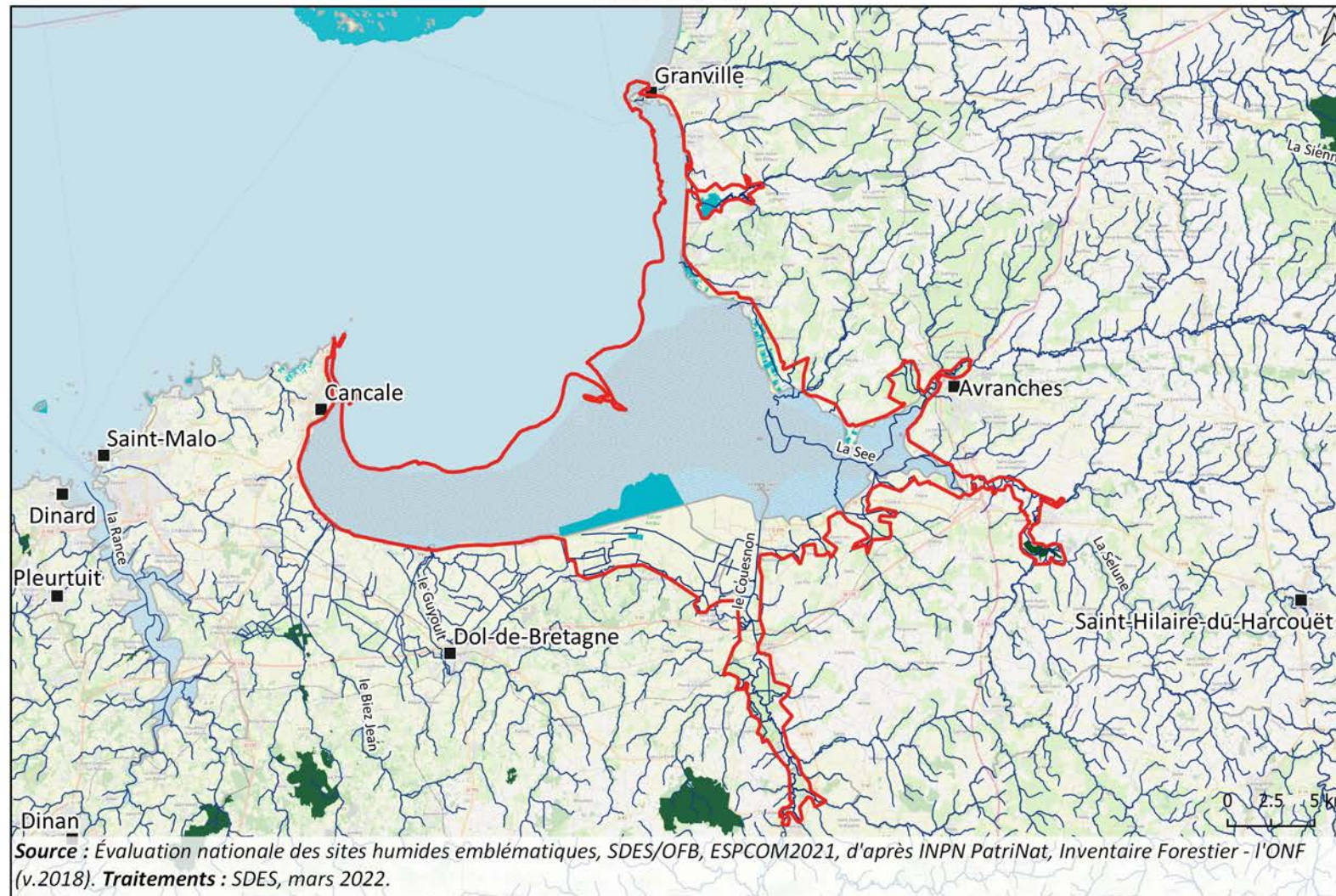
Natura 2000

Site classé et inscrit

Source : Évaluation nationale des sites humides emblématiques, SDES/OFB, ESPCOM2021, d'après INPN PatriNat. **Traitements :** SDES, mars 2022.

BPM : Mont Saint-Michel et sa baie (33 396 ha soit 88.3 %), **Natura 2000 :** Baie du Mont Saint Michel (31 936 ha soit 84.4 %), Baie du Mont Saint-Michel (26 726 ha soit 70.6 %), Chausey (3 ha soit 0.0 %), Côte de Cancale à Paramé (100 ha soit 0.3 %), **Ramsar :** Baie du Mont Saint Michel (32 431 ha soit 85.7 %), **RNR :** Marais de Sougeal (177 ha soit 0.5 %), **Site classé et inscrit :** 22 ENSEMBLES (63 ha soit 0.2 %), Abords du Couesnon, au Mont-St-Michel (7 ha soit 0.0 %), BAIE DU MONT SAINT MICHEL (93.07 ha soit 0.2 %), BAIE DU MONT-SAINT-MICHEL (2 653.11 ha soit 7.0 %), BAIE DU MONT-SAINT-MICHEL (DPM) (2 502 ha soit 6.6 %), Baie du Mont Saint Michel DPM (8 647.01 ha soit 22.9 %), Baie du Mont-Saint-Michel (2 298.11 ha soit 6.1 %), CHEMIN RURAL N°56 A CANCALE DIT CHEMIN DE RONDE (2.50 ha soit 0.0 %), COTE D'EMERAUDE (0.63 ha soit 0.0 %), D.P.M. des falaises de Carolles (175 ha soit 0.5 %), DPM prolongeant la zone inscrite, à Jullouville (3 ha soit 0.0 %), Falaises de Carolles (40 ha soit 0.1 %), Falaises de Champeaux (19.27 ha soit 0.1 %), Haute-Ville de Granville (17 ha soit 0.0 %), ILES ET ILOTS D'ILLE-ET-VILAINE (7 ha soit 0.0 %), Immeubles nus et bâtis, au Mont-St-Michel (5 ha soit 0.0 %), LA POINTE DES RIMAINS ET LE SENTIER QUI Y MENE DE LA POINTE DU HOC (7.62 ha soit 0.0 %), LA POINTE DES ROCHES NOIRES (3.06 ha soit 0.0 %), LA POINTE DU GROUIN ET L'ILE DES LANDES (1.13 ha soit 0.0 %), La Caserne et ses abords immédiats (102.01 ha soit 0.3 %), Le Mont Saint-Michel et sa baie (33 395.840000000004 ha soit 88.3 %), PARCELLES SITUÉES AUX LIEUX DITS PORT-MER, PORT-PICAN ET PORT-BRIAC (5.56 ha soit 0.0 %), PARCELLES SITUÉES AUX LIEUX-DITS PORT-MER, PORT-PICAN ET PORT-BRIAC (1.19 ha soit 0.0 %), PARCELLES SITUÉES EN BORDURE DE LA BAIE DU MONT-ST-MICHEL (2 ha soit 0.0 %), POINTE CHATERIE, PORT-PICAN, FALAISES DU TERTRE, VALLEE DE PORT-BRIAC ET POINTE DES RIMAINS (13.14 ha soit 0.0 %), POINTE DU HOC OU FALAISE DU CHAMP-DANIEL (0.1 ha soit 0.0 %), TERRAINS ENTRE LA MER ET LE SENTIER TOURISTIQUE QUI RELIE

FR251001 - Baie du Mont Saint Michel
**Les 189 sites humides de l'Évaluation nationale
des sites humides emblématiques (2010-2020)**
Foncier 'public'



Région(s) couverte(s)
Bretagne, Normandie

Département(s) couvert(s)
Ille-et-Vilaine, Manche

Surface totale du site humide emblématique
37 832 ha

Population concernée
5 377 habitants

Surface du foncier public
1 373 ha soit 3.6 %

Indice de pression des activités humaines
Très forte (18 activités)

Espèces exotiques envahissantes entre 2010 et 2020
13 espèces recensées

Dysfonctionnements hydrologiques entre 2010 et 2020
24 dysfonctionnements recensés

État des milieux en 2020
Bon (milieux doux) ; Bon (milieux salés)

Évolution de l'état des milieux entre 2010 et 2020
Stable (milieux doux) ; Stable (milieux salés)

- Périmètre du site humide emblématique
- Réseau hydrographique
- Forêt publique
- Conservatoire du littoral
- Conservatoire des espaces naturels

Conservatoire du littoral : 1 290 ha soit 3.4 %
Forêt publique : 83 ha soit 0.2 %

FR251001 - Baie du Mont Saint Michel
**Les 189 sites humides de l'Évaluation nationale
des sites humides emblématiques (2010-2020)**

Occupation du sol



Région(s) couverte(s)
Bretagne, Normandie

Département(s) couvert(s)
Ille-et-Vilaine, Manche

Surface totale du site humide emblématique
37 832 ha

Population concernée
5 377 habitants

Indice de pression des activités humaines
Très forte (18 activités)

Espèces exotiques envahissantes entre 2010 et 2020
13 espèces recensées

Dysfonctionnements hydrologiques entre 2010 et 2020
24 dysfonctionnements recensés

État des milieux en 2020
Bon (milieux doux) ; Bon (milieux salés)

Évolution de l'état des milieux entre 2010 et 2020
Stable (milieux doux) ; Stable (milieux salés)

Périmètre du site humide emblématique

Occupation des sols

- Zones urbanisées
- Zones industrielles ou commerciales et réseaux de communication
- Mines, décharges et chantiers
- Espaces verts artificialisés, non agricoles
- Terres arables
- Prairies
- Zones agricoles hétérogènes
- Forêts
- Milieux à végétation arbustive et/ou herbacée
- Espaces ouverts, sans ou avec peu de végétation
- Zones humides côtières
- Zones humides intérieures
- Eaux continentales
- Mers et océans

Source : Évaluation nationale des sites humides emblématiques, CLC 2018, SDES/OFB

Traitements : SDES, mars 2022.

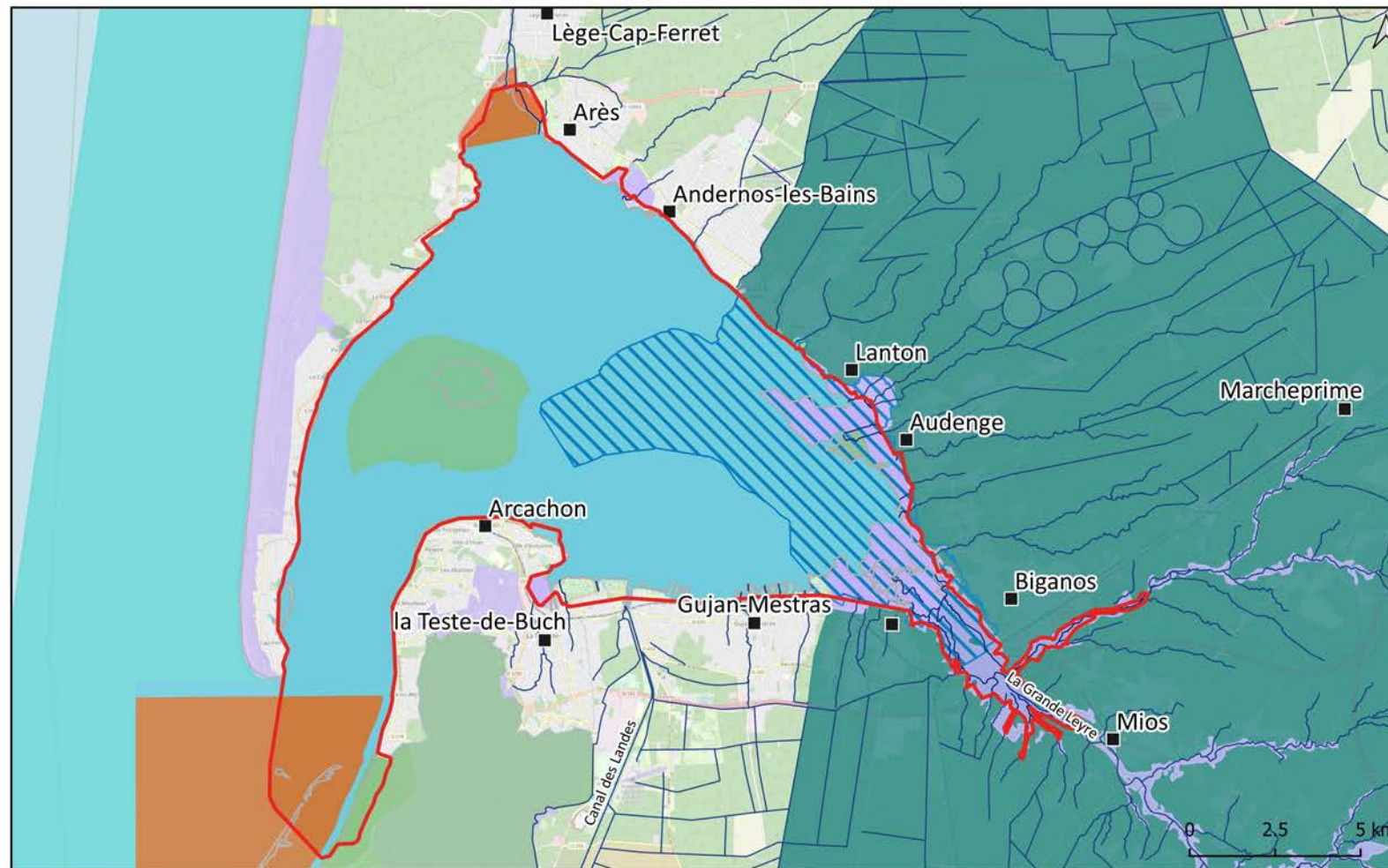
Eaux continentales : 102 ha (soit 0.3 %), **Eaux maritimes** : 6 860 ha (soit 18.1 %), **Espaces ouverts, sans ou avec peu de végétation** : 212 ha (soit 0.6 %), **Espaces verts artificialisés, non agricoles** : 131 ha (soit 0.3 %), **Forêts** : 193 ha (soit 0.5 %), **Milieux à végétation arbustive et/ou herbacée** : 239 ha (soit 0.6 %), **Mines, décharges et chantiers** : 0 ha (soit 0.0 %), **Prairies** : 1 970 ha (soit 5.2 %), **Terres arables** : 6 674 ha (soit 17.6 %), **Zones agricoles hétérogènes** : 1 307 ha (soit 3.5 %), **Zones humides côtières** : 19 171 ha (soit 50.7 %), **Zones humides intérieures** : 305 ha (soit 0.8 %), **Zones industrielles ou commerciales et réseaux de communication** : 251 ha (soit 0.7 %), **Zones urbanisées** : 431 ha (soit 1.1 %)

Bassin d'Arcachon (FR611003)

Littoral atlantique, Manche et mer du Nord

Les 189 sites humides de l'Évaluation nationale
des sites humides emblématiques (2010-2020)

Dispositifs de protection et de gestion



Région(s) couverte(s)	Nouvelle-Aquitaine
Département(s) couvert(s)	Gironde
Surface totale du site humide emblématique	19 395 ha
Population concernée	1 650 habitants
Surface des dispositifs sous protection forte	1265.0 ha soit 6.5 %
Indice de pression des activités humaines	Très forte (17 activités)
Espèces exotiques envahissantes entre 2010 et 2020	Espèces recensées non renseignées
Dysfonctionnements hydrologiques entre 2010 et 2020	Dysfonctionnements recensés non renseignés
État des milieux en 2020	NR (milieux doux) ; NR (milieux salés)
Évolution de l'état des milieux entre 2010 et 2020	NR (milieux doux) ; NR (milieux salés)

	Périmètre du site humide emblématique
	Réseau hydrographique
Protections réglementaires	
	Réserve naturelle nationale
	Arrêté de protection de biotope
Protections contractuelles, engagements internationaux et nationaux	
	Parc naturel régional
	Parc naturel marin
	Ramsar
	Natura 2000
	Site classé et inscrit

Source : Évaluation nationale des sites humides emblématiques, SDES/OFB, ESPCOM2021, d'après INPN PatriNat. Traitements : SDES, mars 2022.

Natura 2000 : Bassin d'Arcachon et Cap Ferret (18 143 ha soit 93.5 %), Bassin d'Arcachon et banc d'Arguin (18 143 ha soit 93.5 %), Forêts dunaires de la Teste-de-Buch (0.01 ha soit 0.0 %), Vallées de la Grande et de la Petite Leyre (536 ha soit 2.8 %), **PNM** : Bassin d'Arcachon (16 980 ha soit 87.5 %), **PNR** : Bassin d'Arcachon (1 823 ha soit 9.4 %), **Ramsar** : Bassin d'Arcachon (4 918 ha soit 25.4 %), **RNN** : Banc D'Arguin (1 009 ha soit 5.2 %), Prés Salés D'Arès Et De Lège-Cap-Ferret (255 ha soit 1.3 %), **Site classé et inscrit** : Domaine de Graveyron (74 ha soit 0.4 %), Dune du Pilat (166 ha soit 0.9 %), Dune du Pyla et de la forêt usagère (165.17 ha soit 0.9 %), Ile aux oiseaux (1 645 ha soit 8.5 %), Plan d'eau de la Leyre et les berges au lieudit "le lavoir" (1 ha soit 0.0 %)

Les 189 sites humides de l'Évaluation nationale
des sites humides emblématiques (2010-2020)

Foncier 'public'



Région(s) couverte(s)

Nouvelle-Aquitaine

Département(s) couvert(s)

Gironde

Surface totale du site humide emblématique

19 395 ha

Population concernée

1 650 habitants

Surface du foncier public

1 361 ha soit 7 %

Indice de pression des activités humaines

Très forte (17 activités)

Espèces exotiques envahissantes entre 2010 et 2020

Espèces recensées non renseignées

Dysfonctionnements hydrologiques entre 2010 et 2020

Dysfonctionnements recensés non renseignés


État des milieux en 2020

NR (milieux doux) ; NR (milieux salés)

Évolution de l'état des milieux entre 2010 et 2020

NR (milieux doux) ; NR (milieux salés)

 Périmètre du site humide emblématique

 Réseau hydrographique

 Forêt publique

 Conservatoire du littoral

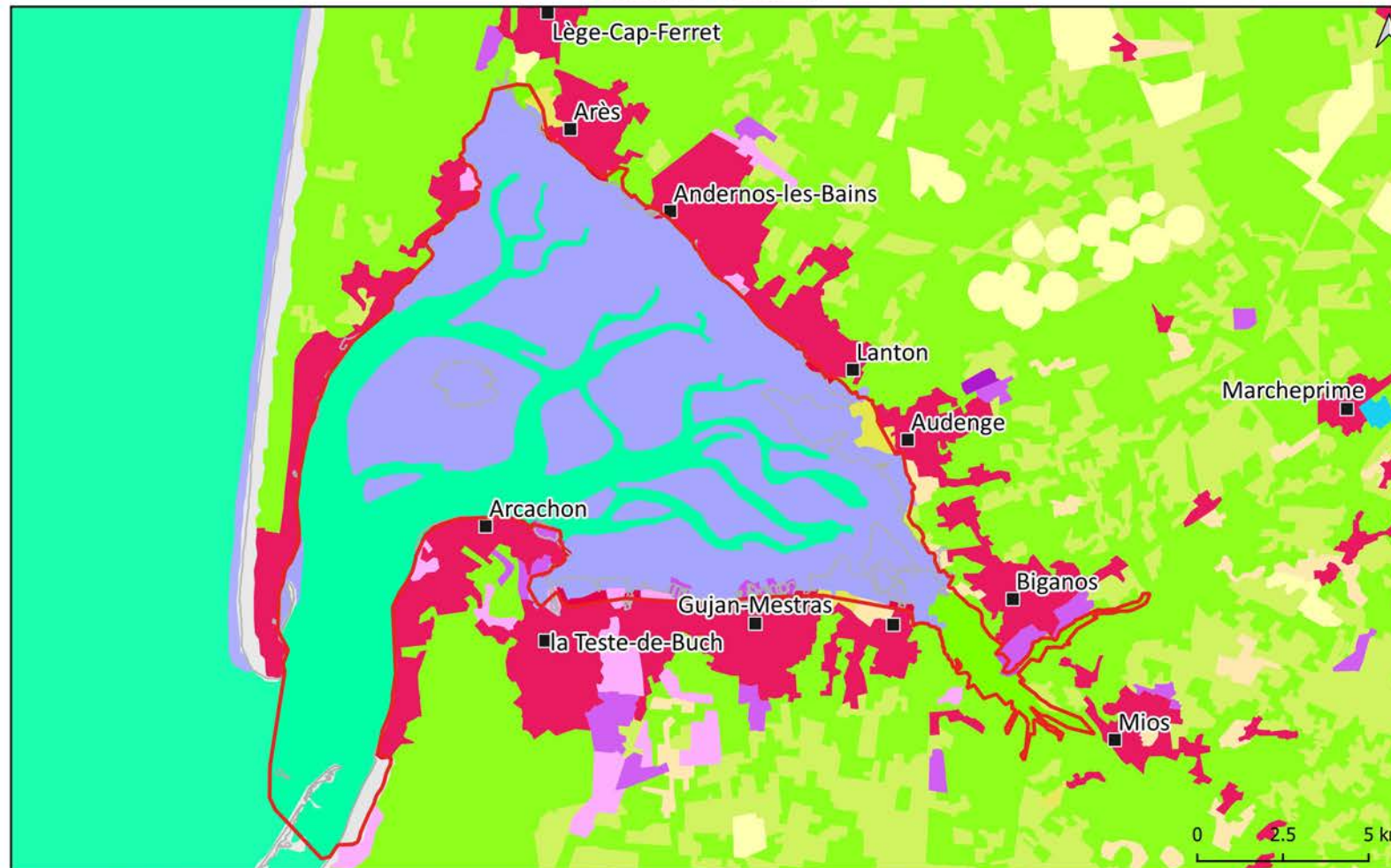
Source : Évaluation nationale des sites humides emblématiques, SDES/OFB, ESPCOM2021, d'après INPN PatriNat, Inventaire Forestier - l'ONF (v.2018). Traitements : SDES, mars 2022.

Conservatoire du littoral : 1 303 ha soit 6.7 %

Forêt publique : 58 ha soit 0.3 %

Les 189 sites humides de l'Évaluation nationale
des sites humides emblématiques (2010-2020)

Occupation du sol



Région(s) couverte(s)

Nouvelle-Aquitaine

Département(s) couvert(s)

Gironde

Surface totale du site humide emblématique

19 395 ha

Population concernée

1 650 habitants

Indice de pression des activités humaines

Très forte (17 activités)

Espèces exotiques envahissantes entre 2010 et 2020

Espèces recensées non renseignées

Dysfonctionnements hydrologiques entre 2010 et 2020

Dysfonctionnements recensés non renseignés

État des milieux en 2020

NR (milieux doux) ; NR (milieux salés)

Évolution de l'état des milieux entre 2010 et 2020

NR (milieux doux) ; NR (milieux salés)

Périmètre du site humide emblématique

Occupation des sols

- Zones urbanisées
- Zones industrielles ou commerciales et réseaux de communication
- Espaces verts artificialisés, non agricoles
- Prairies
- Zones agricoles hétérogènes
- Forêts
- Milieux à végétation arbustive et/ou herbacée
- Espaces ouverts, sans ou avec peu de végétation
- Zones humides intérieures
- Mers et océans

Source : Évaluation nationale des sites humides emblématiques, CLC 2018, SDES/OFB

Traitements : SDES, mars 2022.

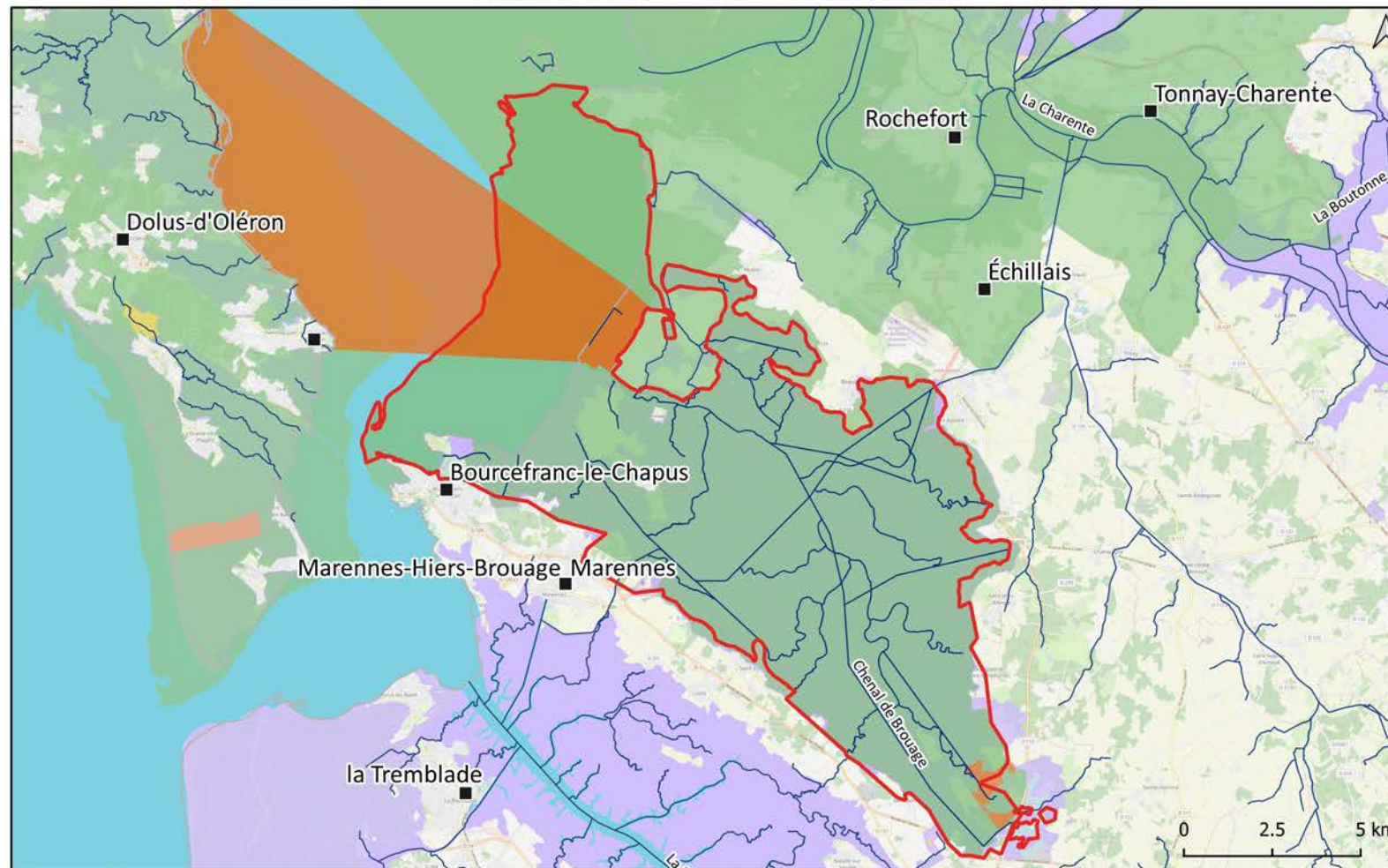
Eaux maritimes : 6 754 ha (soit 34.8 %), Espaces ouverts, sans ou avec peu de végétation : 242 ha (soit 1.2 %), Espaces verts artificialisés, non agricoles : 53 ha (soit 0.3 %), Forêts : 679 ha (soit 3.5 %), Milieux à végétation arbustive et/ou herbacée : 36 ha (soit 0.2 %), Prairies : 137 ha (soit 0.7 %), Zones agricoles hétérogènes : 16 ha (soit 0.1 %), Zones humides côtières : 11 103 ha (soit 57.2 %), Zones industrielles ou commerciales et réseaux de communication : 149 ha (soit 0.8 %), Zones urbanisées : 240 ha (soit 1.2 %)

Brouage (FR53100104)

Littoral atlantique, Manche et mer du Nord

Les 189 sites humides de l'Évaluation nationale des sites humides emblématiques (2010-2020)

Dispositifs de protection et de gestion



Région(s) couverte(s)

Nouvelle-Aquitaine

Département(s) couvert(s)

Charente-Maritime

Surface totale du site humide emblématique

15 624 ha

Population concernée

1 620 habitants

Surface des dispositifs sous protection forte

1532.0 ha soit 9.8 %

Indice de pression des activités humaines

Très forte (19 activités)

Espèces exotiques envahissantes entre 2010 et 2020

66 espèces recensées

Dysfonctionnements hydrologiques entre 2010 et 2020

18 dysfonctionnements recensés

État des milieux en 2020

Moyen (milieux doux) ; Bon (milieux salés)

Évolution de l'état des milieux entre 2010 et 2020

En dégradation (milieux doux) ; En dégradation (milieux salés)

Périmètre du site humide emblématique

Réseau hydrographique

Protections réglementaires

Réserve naturelle nationale

Réserve naturelle régionale

Réserve biologique

Arrêté de protection de biotope

Protections contractuelles, engagements internationaux et nationaux

Parc naturel marin

Natura 2000

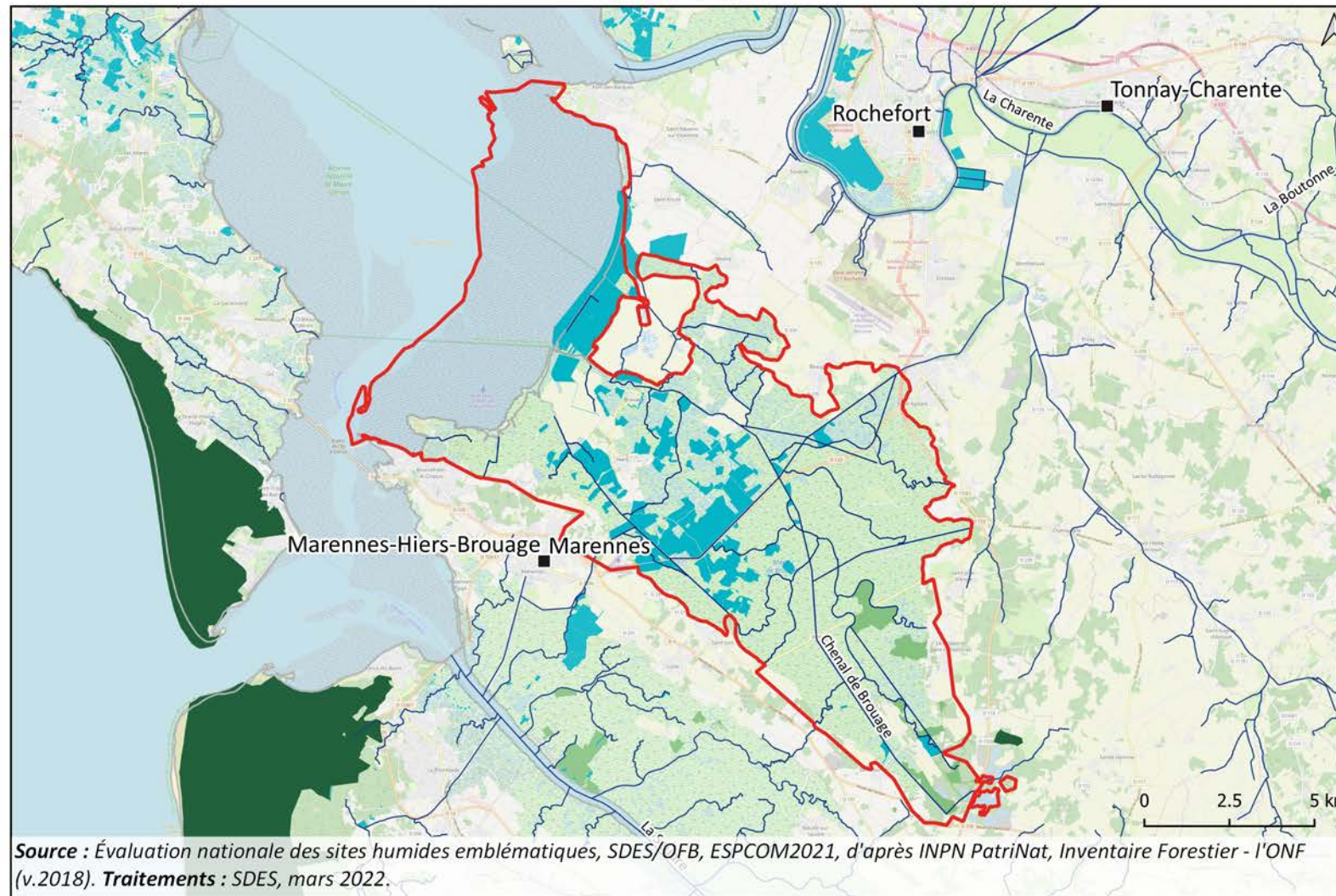
Site classé et inscrit

Source : Évaluation nationale des sites humides emblématiques, SDES/OFB, ESPCOM2021, d'après INPN PatriNat. **Traitements :** SDES, mars 2022.






Natura 2000 : Landes de Cadeuil (275 ha soit 1.8 %), Marais de Brouage (et marais nord d'Oléron) (14 261.14 ha soit 91.3 %), Marais de Brouage, Ile d'Oléron (14 261.14 ha soit 91.3 %), **PNM :** Estuaire de la Gironde et de la mer des Pertuis (4 069.32 ha soit 26.0 %), **RNN :** Moëze-Oléron (1 456 ha soit 9.3 %), **RNR :** La Massonne (76 ha soit 0.5 %), **Site classé et inscrit :** ANCIEN GOLFE DE SAINTONGE-MARAIS DE BROUAGE (14 234.05 ha soit 91.1 %), ESTUAIRE DE LA CHARENTE (764.05 ha soit 4.9 %), Estuaire de la Charente-Arsenal de Rochefort (1 666.05 ha soit 10.7 %)

Les 189 sites humides de l'Évaluation nationale
des sites humides emblématiques (2010-2020)

Foncier 'public'



Région(s) couverte(s)
Nouvelle-Aquitaine
Département(s) couvert(s)
Charente-Maritime
Surface totale du site humide emblématique
15 624 ha
Population concernée
1 620 habitants
Surface du foncier public
1 758 ha soit 11.3 %
Indice de pression des activités humaines
Très forte (19 activités)
Espèces exotiques envahissantes entre 2010 et 2020
66 espèces recensées
Dysfonctionnements hydrologiques entre 2010 et 2020
18 dysfonctionnements recensés
État des milieux en 2020
Moyen (milieux doux) ; Bon (milieux salés)
Évolution de l'état des milieux entre 2010 et 2020
En dégradation (milieux doux) ; En dégradation (milieux salés)

-  Périmètre du site humide emblématique
-  Réseau hydrographique
-  Forêt publique
-  Conservatoire du littoral
-  Conservatoire des espaces naturels

Source : Évaluation nationale des sites humides emblématiques, SDES/OFB, ESPCOM2021, d'après INPN PatriNat, Inventaire Forestier - l'ONF (v.2018). Traitements : SDES, mars 2022.

Conservatoire du littoral : 1 501 ha soit 9.6 %
Conservatoire des espaces naturels : 275 ha soit 1.8 %

Les 189 sites humides de l'Évaluation nationale des sites humides emblématiques (2010-2020)

Occupation du sol



Région(s) couverte(s)

Nouvelle-Aquitaine

Département(s) couvert(s)

Charente-Maritime

Surface totale du site humide emblématique

15 624 ha

Population concernée

1 620 habitants

Indice de pression des activités humaines

Très forte (19 activités)

Espèces exotiques envahissantes entre 2010 et 2020

66 espèces recensées

Dysfonctionnements hydrologiques entre 2010 et 2020

18 dysfonctionnements recensés

État des milieux en 2020

Moyen (milieux doux) ; Bon (milieux salés)

Évolution de l'état des milieux entre 2010 et 2020

En dégradation (milieux doux) ; En dégradation (milieux salés)

Périmètre du site humide emblématique

Occupation des sols

Zones urbanisées

Mines, décharges et chantiers

Espaces verts artificialisés, non agricoles

Terres arables

Prairies

Zones agricoles hétérogènes

Forêts

Milieux à végétation arbustive et/ou herbacée

Zones humides côtières

Zones humides intérieures

Eaux continentales

Mers et océans

Source : Évaluation nationale des sites humides emblématiques, CLC 2018, SDES/OFB

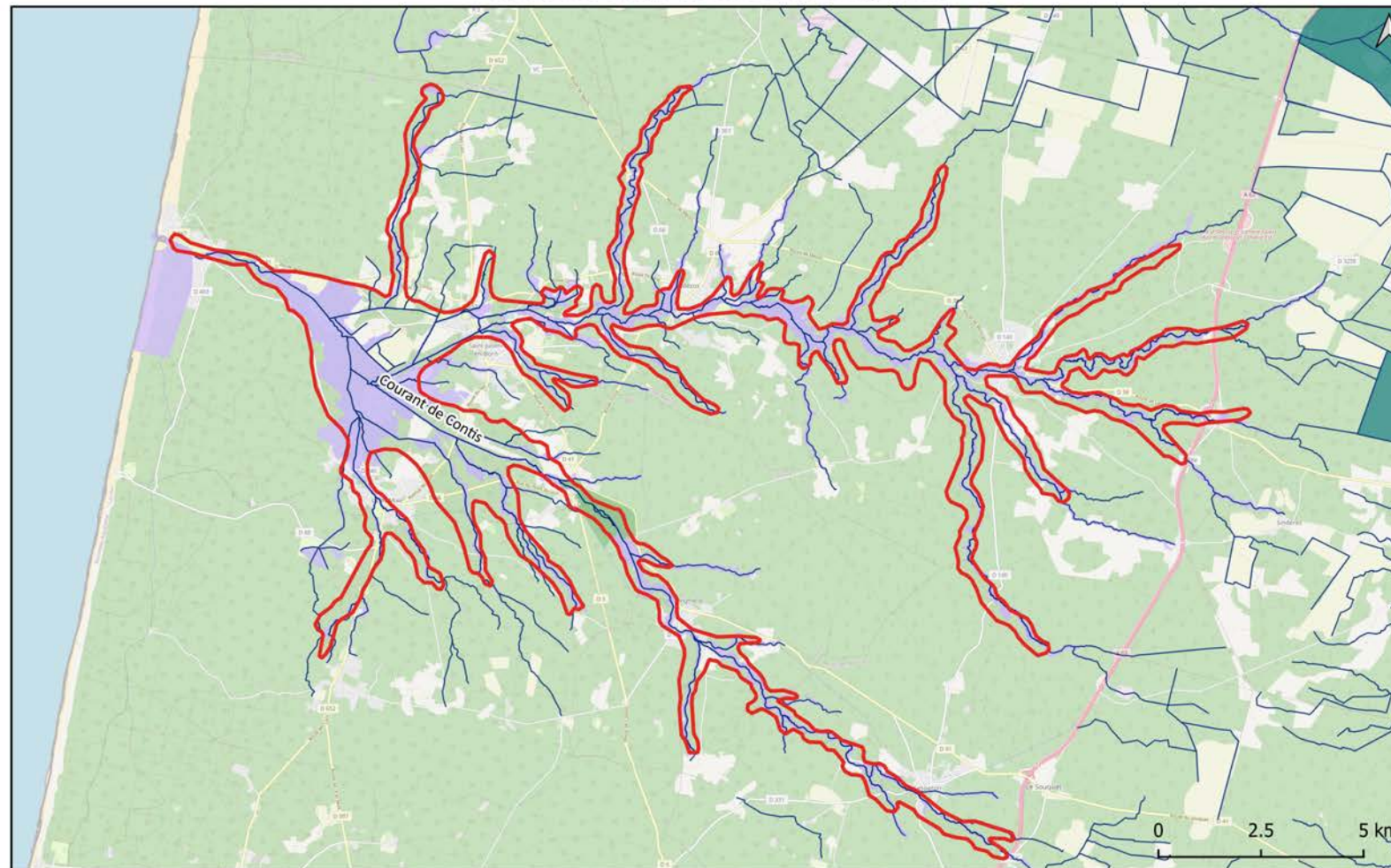
Traitements : SDES, mars 2022.

Eaux continentales : 53 ha (soit 0.3 %), **Eaux maritimes** : 41 ha (soit 0.3 %), **Espaces verts artificialisés, non agricoles** : 2 ha (soit 0.0 %), **Forêts** : 298 ha (soit 1.9 %), **Milieux à végétation arbustive et/ou herbacée** : 72 ha (soit 0.5 %), **Mines, décharges et chantiers** : 1 ha (soit 0.0 %), **Prairies** : 8 459 ha (soit 54.1 %), **Terres arables** : 961 ha (soit 6.2 %), **Zones agricoles hétérogènes** : 549 ha (soit 3.5 %), **Zones humides côtières** : 4 722 ha (soit 30.2 %), **Zones humides intérieures** : 352 ha (soit 2.3 %), **Zones urbanisées** : 139 ha (soit 0.9 %)






Courant de Contis (FR61100501)

Littoral atlantique, Manche et mer du Nord

FR61100501 - Courant de Contis
**Les 189 sites humides de l'Évaluation nationale
des sites humides emblématiques (2010-2020)**
Dispositifs de protection et de gestion



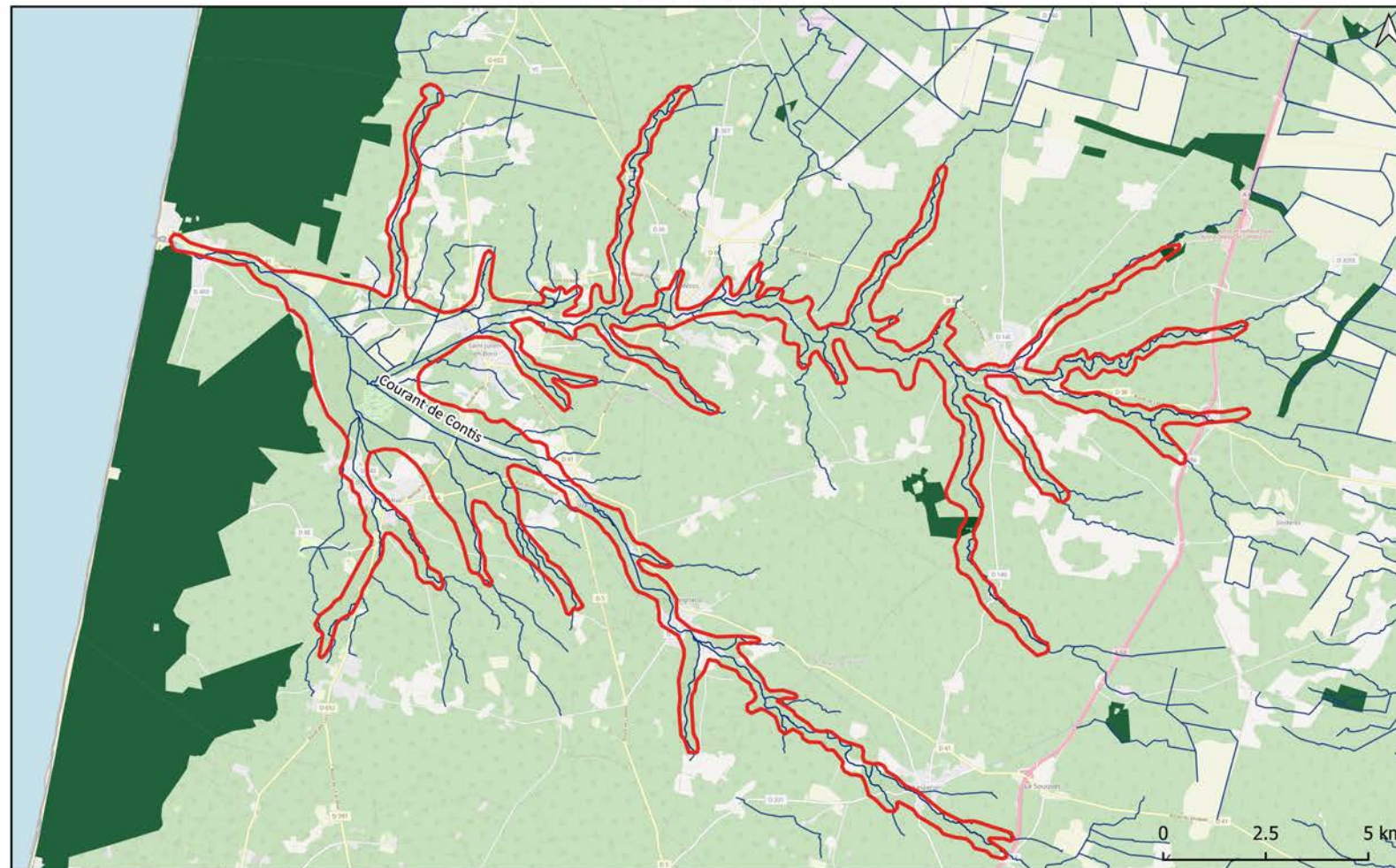
Région(s) couverte(s)	Nouvelle-Aquitaine
Département(s) couvert(s)	Landes
Surface totale du site humide emblématique	6 039 ha
Population concernée	1 438 habitants
Surface des dispositifs sous protection forte	0.0 ha soit 0 %
Indice de pression des activités humaines	Très forte (17 activités)
Espèces exotiques envahissantes entre 2010 et 2020	2 espèces recensées
Dysfonctionnements hydrologiques entre 2010 et 2020	Aucun dysfonctionnement recensé
État des milieux en 2020	Très bon (milieux doux) ; aucun milieu salé
Évolution de l'état des milieux entre 2010 et 2020	En dégradation (milieux doux) ; aucun milieu salé

	Périmètre du site humide emblématique
	Réseau hydrographique
Protections contractuelles, engagements internationaux et nationaux	
	Parc naturel régional
	Natura 2000
	Site classé et inscrit




Source : Évaluation nationale des sites humides emblématiques, SDES/OFB, ESPCOM2021, d'après INPN PatriNat. **Traitements :** SDES, mars 2022.

Natura 2000 : Dunes modernes du littoral landais de Mimizan Plage au Vieux-Boucau (2.23 ha soit 0.0 %), Zones humides de l'ancien étang de Lit et Mixe (1 801 ha soit 29.8 %),
Site classé et inscrit : Etang de la Forge (14 ha soit 0.2 %), Rives de l'étang de la Forge (76 ha soit 1.3 %)

FR61100501 - Courant de Contis
**Les 189 sites humides de l'Évaluation nationale
des sites humides emblématiques (2010-2020)**
Foncier 'public'



Région(s) couverte(s)	Nouvelle-Aquitaine
Département(s) couvert(s)	Landes
Surface totale du site humide emblématique	6 039 ha
Population concernée	1 438 habitants
Surface du foncier public	21 ha soit 0.3 %
Indice de pression des activités humaines	Très forte (17 activités)
Espèces exotiques envahissantes entre 2010 et 2020	2 espèces recensées
Dysfonctionnements hydrologiques entre 2010 et 2020	Aucun dysfonctionnement recensé
État des milieux en 2020	Très bon (milieux doux) ; aucun milieu salé
Évolution de l'état des milieux entre 2010 et 2020	En dégradation (milieux doux) ; aucun milieu salé

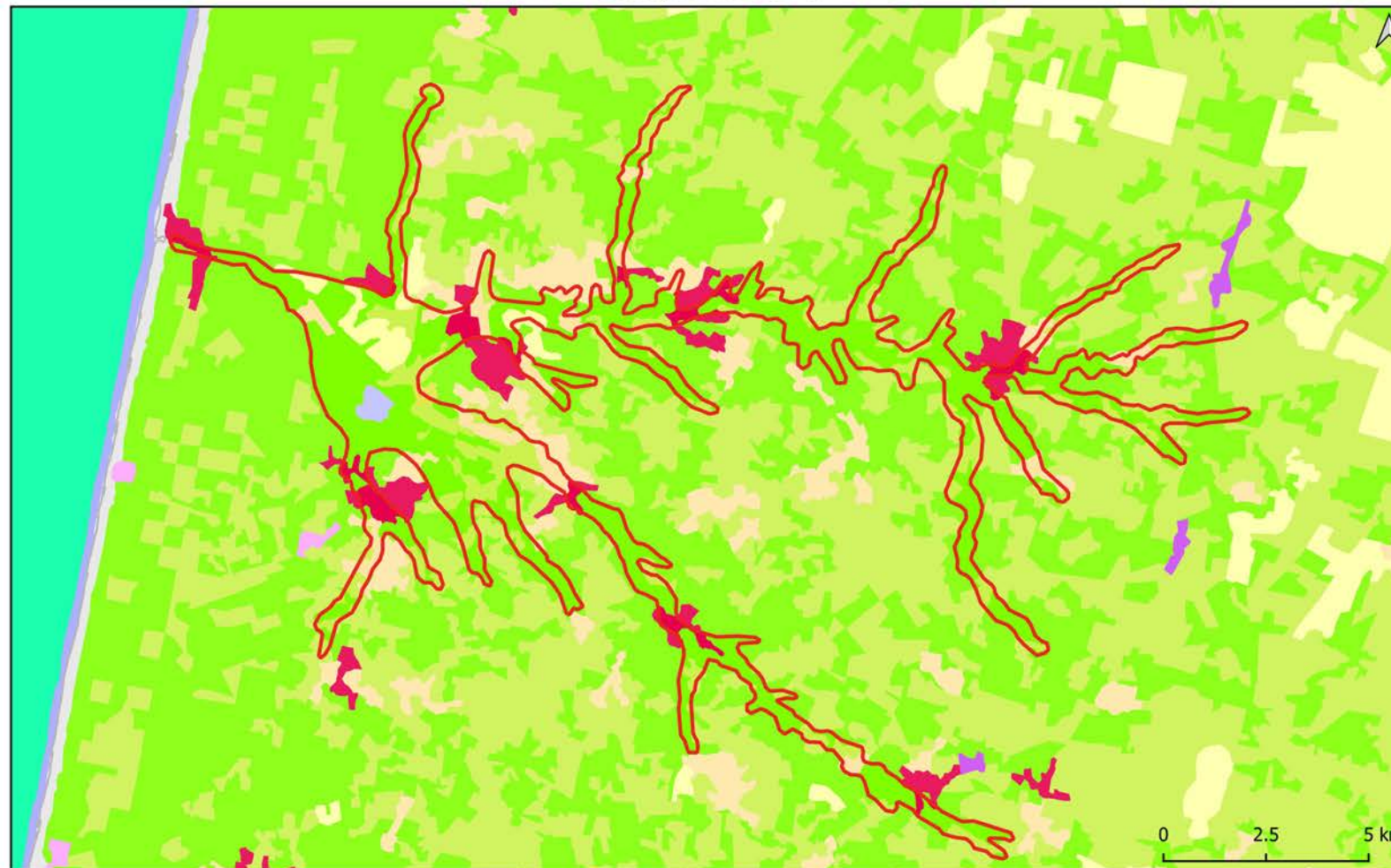
-  Périmètre du site humide emblématique
-  Réseau hydrographique
-  Forêt publique

Source : Évaluation nationale des sites humides emblématiques, SDES/OFB, ESPCOM2021, d'après INPN PatriNat, Inventaire Forestier - l'ONF (v.2018). Traitements : SDES, mars 2022.

Forêt publique : 21 ha soit 0.3 %

FR61100501 - Courant de Contis
**Les 189 sites humides de l'Évaluation nationale
des sites humides emblématiques (2010-2020)**

Occupation du sol



Région(s) couverte(s)	Nouvelle-Aquitaine
Département(s) couvert(s)	Landes
Surface totale du site humide emblématique	6 039 ha
Population concernée	1 438 habitants
Indice de pression des activités humaines	Très forte (17 activités)
Espèces exotiques envahissantes entre 2010 et 2020	2 espèces recensées
Dysfonctionnements hydrologiques entre 2010 et 2020	Aucun dysfonctionnement recensé
État des milieux en 2020	Très bon (milieux doux) ; aucun milieu salé
Évolution de l'état des milieux entre 2010 et 2020	En dégradation (milieux doux) ; aucun milieu salé

 Périamètre du site humide emblématique

Occupation des sols

-  Zones urbanisées
-  Terres arables
-  Prairies
-  Zones agricoles hétérogènes
-  Forêts
-  Milieux à végétation arbustive et/ou herbacée
-  Espaces ouverts, sans ou avec peu de végétation
-  Zones humides côtières

Source : Évaluation nationale des sites humides emblématiques, CLC 2018, SDES/OFB

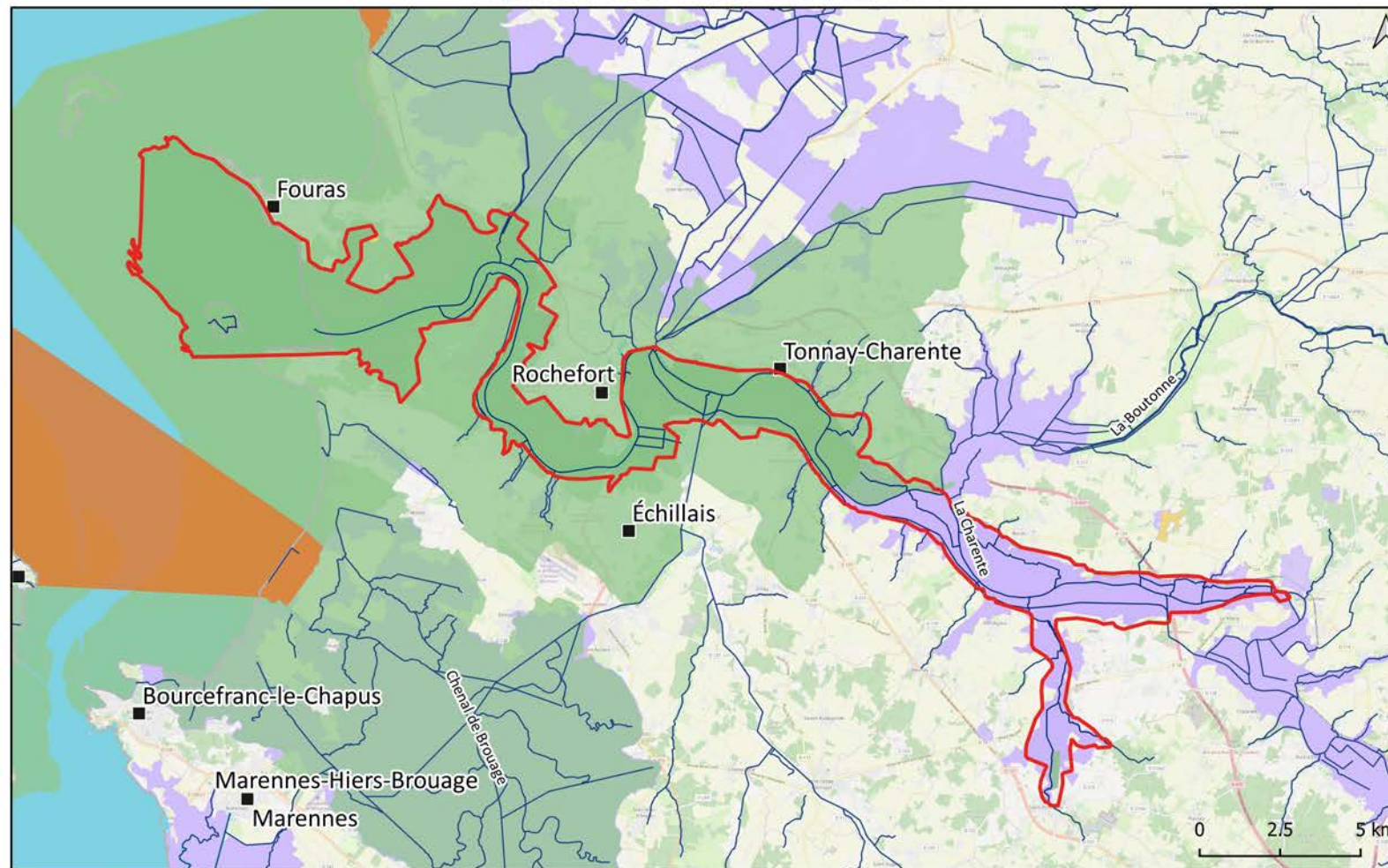
Traitements : SDES, mars 2022.

Espaces ouverts, sans ou avec peu de végétation : 0 ha (soit 0.0 %), **Forêts** : 3 709 ha (soit 61.4 %), **Milieux à végétation arbustive et/ou herbacée** : 1 243 ha (soit 20.6 %), **Prairies** : 14 ha (soit 0.2 %), **Terres arables** : 222 ha (soit 3.7 %), **Zones agricoles hétérogènes** : 469 ha (soit 7.8 %), **Zones humides intérieures** : 53 ha (soit 0.9 %), **Zones urbanisées** : 330 ha (soit 5.5 %)

Estuaire de la Charente (FR53100102)

Littoral atlantique, Manche et mer du Nord

FR53100102 - Estuaire de la Charente
Les 189 sites humides de l'Évaluation nationale
des sites humides emblématiques (2010-2020)
Dispositifs de protection et de gestion



Région(s) couverte(s)
Nouvelle-Aquitaine

Département(s) couvert(s)
Charente-Maritime

Surface totale du site humide emblématique
9 989 ha

Population concernée
2 775 habitants

Surface des dispositifs sous protection forte
0.07 ha soit 0 %

Indice de pression des activités humaines
Très forte (16 activités)

Espèces exotiques envahissantes entre 2010 et 2020
24 espèces recensées

Dysfonctionnements hydrologiques entre 2010 et 2020
22 dysfonctionnements recensés

État des milieux en 2020
Bon (milieux doux) ; Bon (milieux salés)

Évolution de l'état des milieux entre 2010 et 2020
En dégradation (milieux doux) ; Stable (milieux salés)

Périimètre du site humide emblématique

Réseau hydrographique

Protections réglementaires

Réserve naturelle nationale

Arrêté de protection de biotope

Protections contractuelles, engagements internationaux et nationaux

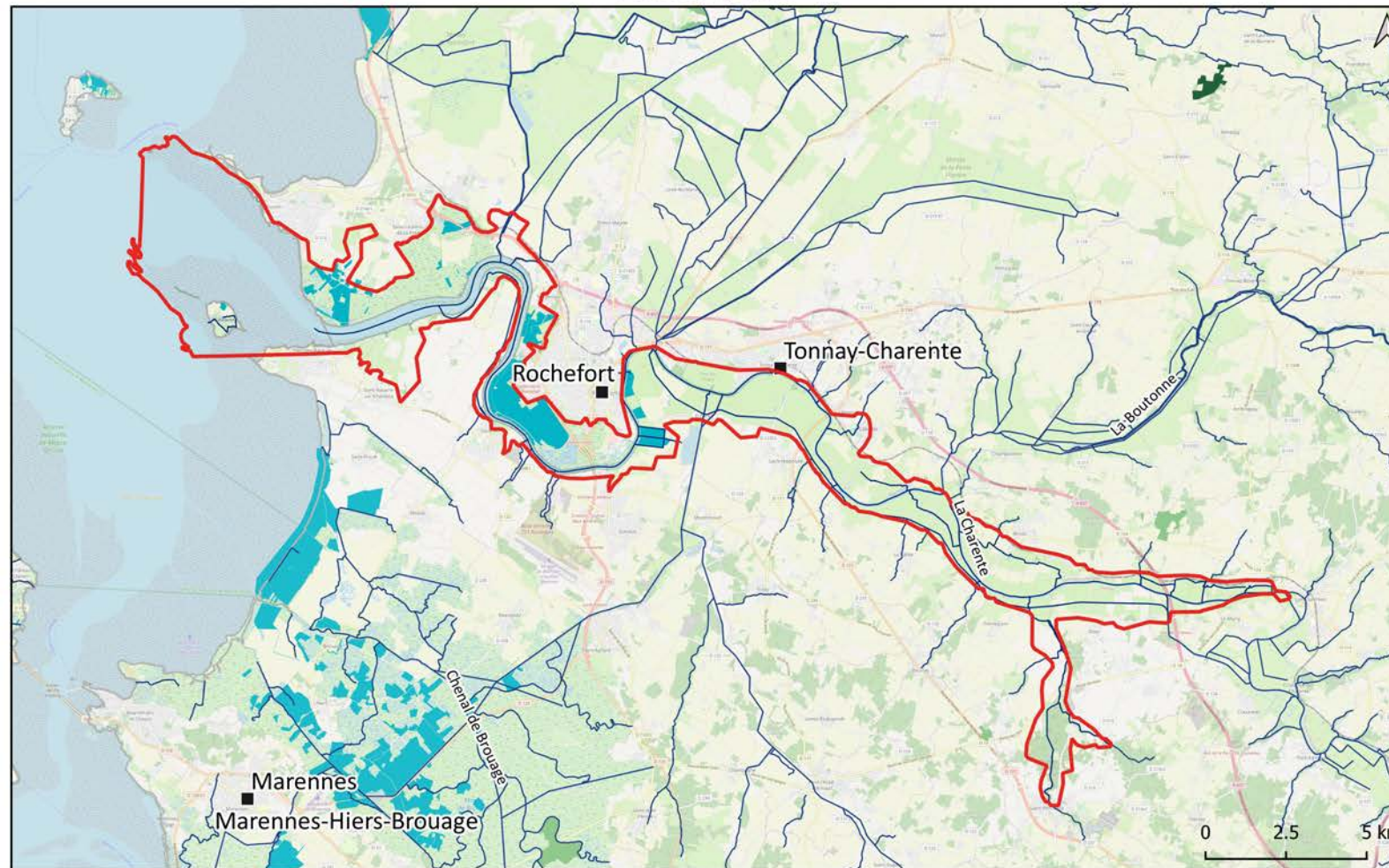
Parc naturel marin

Natura 2000

Site classé et inscrit

Source : Évaluation nationale des sites humides emblématiques, SDES/OFB, ESPCOM2021, d'après INPN PatriNat. **Traitements :** SDES, mars 2022.

APB : Bois Du Pré Des Perrières (0.07 ha soit 0.0 %), **Natura 2000 :** Anse de Fouras, baie d'Yves, marais de Rochefort (69.29 ha soit 0.7 %), Carrières de Saint-Savinien (3 ha soit 0.0 %), Estuaire et basse vallée de la Charente (8 058.05 ha soit 80.7 %), Marais de Brouage (et marais nord d'Oléron) (311.14 ha soit 3.1 %), Marais de Brouage, Ile d'Oléron (311.14 ha soit 3.1 %), Marais de Rochefort (69.05000000000001 ha soit 0.7 %), Pertuis Charentais (315.03 ha soit 3.2 %), Pertuis charentais - Rochebonne (315 ha soit 3.2 %), Vallée de la Charente (basse vallée) (8 058.26 ha soit 80.7 %), **PNM :** Estuaire de la Gironde et de la mer des Pertuis (3 324.32 ha soit 33.3 %), **Site classé et inscrit :** CHATEAU DE ROCHE COURBON (29 ha soit 0.3 %), ESTUAIRE DE LA CHARENTE (7 041.11 ha soit 70.5 %), Estuaire de la Charente-Arsenal de Rochefort (7 666.48 ha soit 76.7 %), GROTTES DE VAUZELLE (0.09 ha soit 0.0 %)



Région(s) couverte(s)

Nouvelle-Aquitaine

Département(s) couvert(s)

Charente-Maritime

Surface totale du site humide emblématique

9 989 ha

Population concernée

2 775 habitants

Surface du foncier public

546 ha soit 5.5 %

Indice de pression des activités humaines

Très forte (16 activités)

Espèces exotiques envahissantes entre 2010 et 2020

24 espèces recensées

Dysfonctionnements hydrologiques entre 2010 et 2020

22 dysfonctionnements recensés


État des milieux en 2020

Bon (milieux doux) ; Bon (milieux salés)


Évolution de l'état des milieux entre 2010 et 2020


En dégradation (milieux doux) ; Stable (milieux salés)

 Périmètre du site humide emblématique

 Réseau hydrographique

 Forêt publique

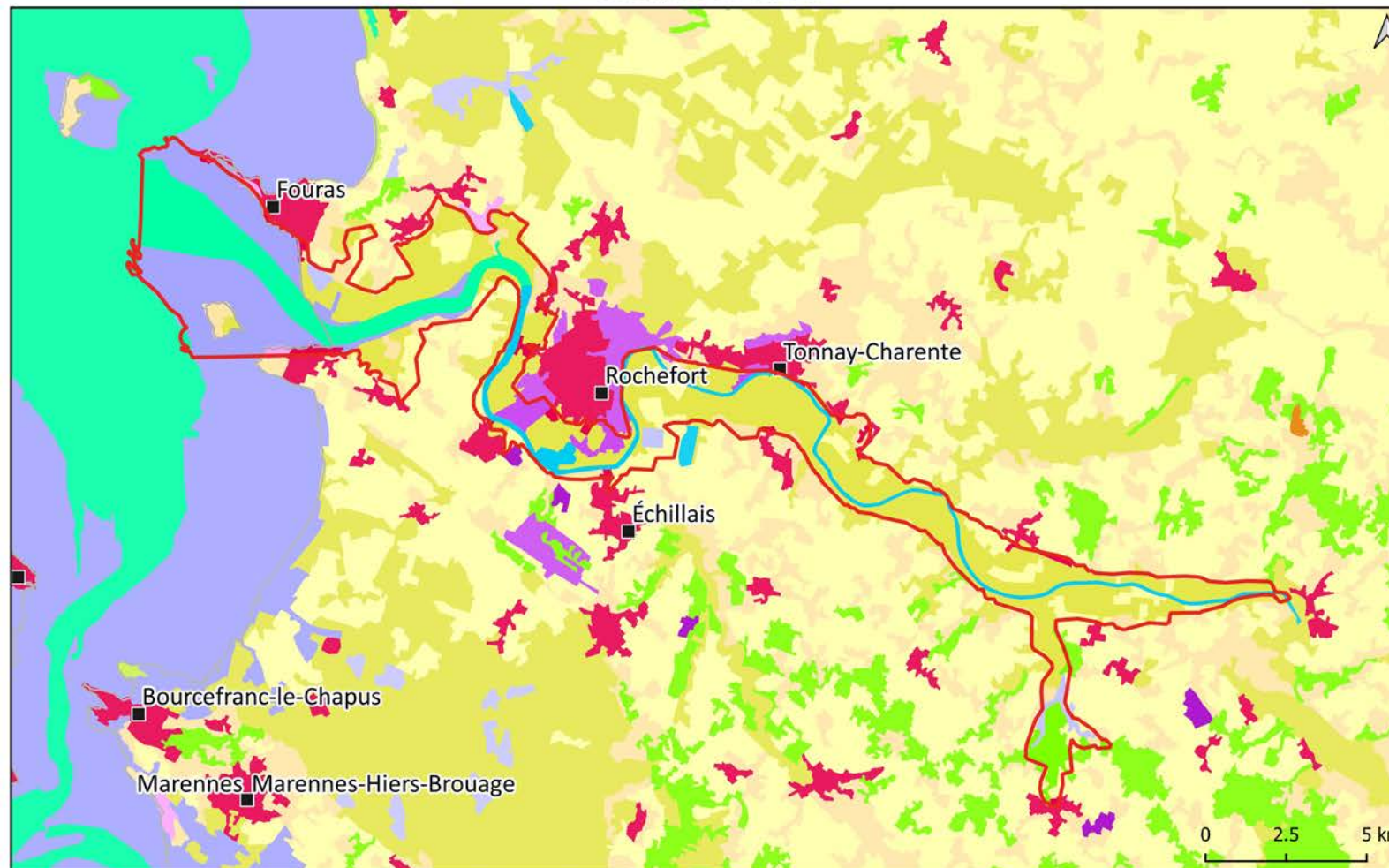
 Conservatoire du littoral

 Conservatoire des espaces naturels

Source : Évaluation nationale des sites humides emblématiques, SDES/OFB, ESPCOM2021, d'après INPN PatriNat, Inventaire Forestier - l'ONF (v.2018). Traitements : SDES, mars 2022.

Conservatoire du littoral : 546 ha soit 5.5 %

FR53100102 - Estuaire de la Charente
Les 189 sites humides de l'Évaluation nationale
des sites humides emblématiques (2010-2020)
Occupation du sol



Région(s) couverte(s)	Nouvelle-Aquitaine
Département(s) couvert(s)	Charente-Maritime
Surface totale du site humide emblématique	9 989 ha
Population concernée	2 775 habitants
Indice de pression des activités humaines	Très forte (16 activités)
Espèces exotiques envahissantes entre 2010 et 2020	24 espèces recensées
Dysfonctionnements hydrologiques entre 2010 et 2020	22 dysfonctionnements recensés
État des milieux en 2020	Bon (milieux doux) ; Bon (milieux salés)
Évolution de l'état des milieux entre 2010 et 2020	En dégradation (milieux doux) ; Stable (milieux salés)

Périmètre du site humide emblématique

Occupation des sols

- Zones urbanisées
- Zones industrielles ou commerciales et réseaux de communication
- Mines, décharges et chantiers
- Espaces verts artificialisés, non agricoles
- Terres arables
- Prairies
- Zones agricoles hétérogènes
- Forêts
- Zones humides côtières
- Zones humides intérieures
- Eaux continentales
- Mers et océans

Source : Évaluation nationale des sites humides emblématiques, CLC 2018, SDES/OFB

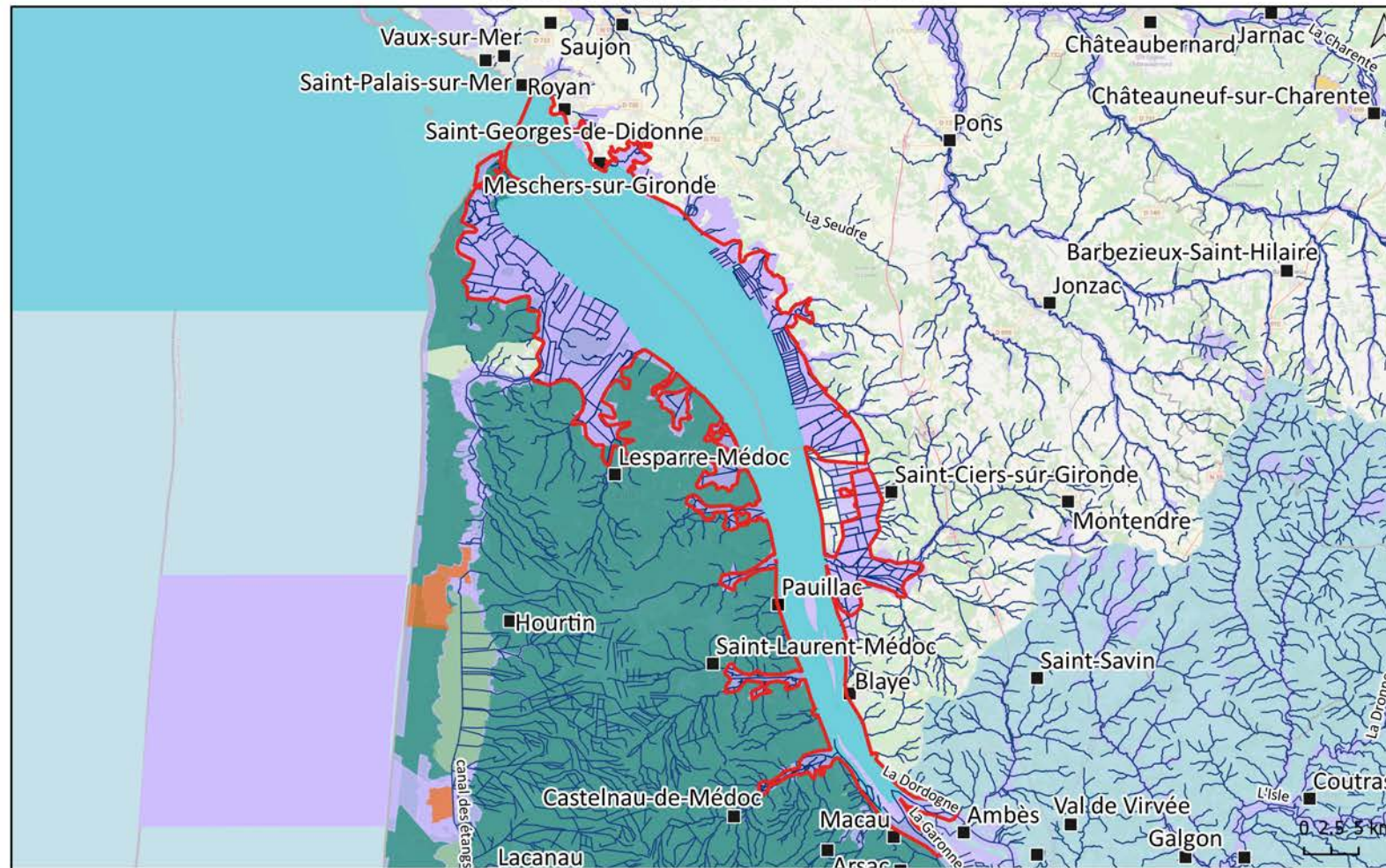
Traitements : SDES, mars 2022.

Eaux continentales : 584 ha (soit 5.8 %), **Eaux maritimes** : 1 264 ha (soit 12.7 %), **Espaces verts artificialisés, non agricoles** : 38 ha (soit 0.4 %), **Forêts** : 232 ha (soit 2.3 %), **Mines, décharges et chantiers** : 0 ha (soit 0.0 %), **Prairies** : 4 050 ha (soit 40.5 %), **Terres arables** : 1 015 ha (soit 10.2 %), **Zones agricoles hétérogènes** : 575 ha (soit 5.8 %), **Zones humides côtières** : 1 670 ha (soit 16.7 %), **Zones humides intérieures** : 156 ha (soit 1.6 %), **Zones industrielles ou commerciales et réseaux de communication** : 206 ha (soit 2.1 %), **Zones urbanisées** : 220 ha (soit 2.2 %)

Estuaire de la Gironde (FR611001)

Littoral atlantique, Manche et mer du Nord

FR611001 - Estuaire de la Gironde
Les 189 sites humides de l'Évaluation nationale
des sites humides emblématiques (2010-2020)
Dispositifs de protection et de gestion



Région(s) couverte(s)
Nouvelle-Aquitaine

Département(s) couvert(s)
Charente-Maritime, Gironde

Surface totale du site humide emblématique
82 113 ha

Population concernée
5 585 habitants

Surface des dispositifs sous protection forte
0.45 ha soit 0 %

Indice de pression des activités humaines
Très forte (24 activités)

Espèces exotiques envahissantes entre 2010 et 2020
Aucune espèce recensée

Dysfonctionnements hydrologiques entre 2010 et 2020
7 dysfonctionnements recensés

État des milieux en 2020
Bon (milieux doux) ; Bon (milieux salés)

Évolution de l'état des milieux entre 2010 et 2020
En dégradation (milieux doux) ; NR (milieux salés)

Périmètre du site humide emblématique

Réseau hydrographique

Protections réglementaires

Réserve naturelle nationale

Réserve biologique

Arrêté de protection de biotope

Protections contractuelles, engagements internationaux et nationaux

Parc naturel régional

Parc naturel marin

Natura 2000

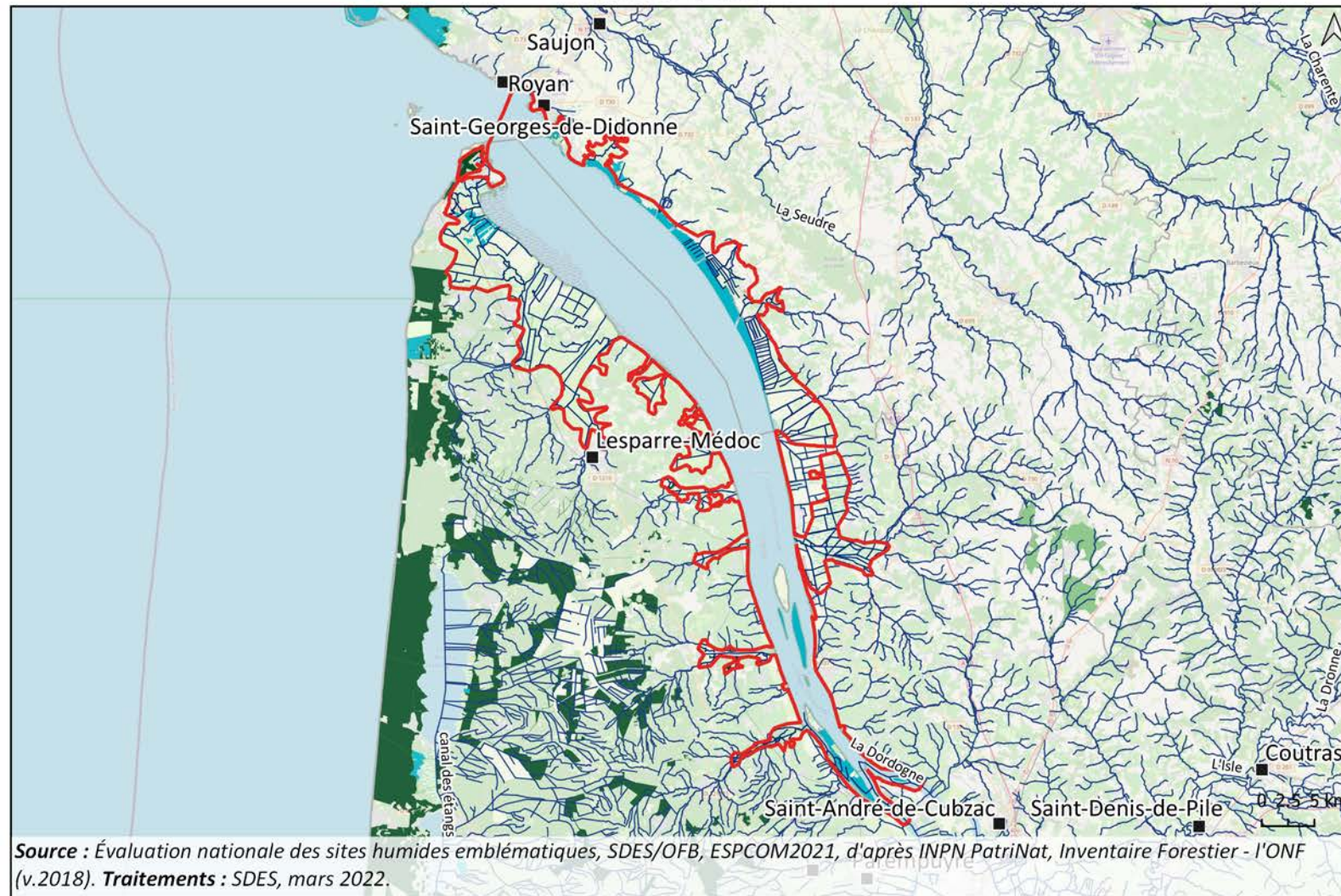
Site classé et inscrit

Réserve de biosphère






Source : Évaluation nationale des sites humides emblématiques, SDES/OFB, ESPCOM2021, d'après INPN PatriNat. **Traitements :** SDES, mars 2022.

APB : La Combe D'Armel (0.45 ha soit 0.0 %), **RBios :** Bassin de la Dordogne (zone de transition) (49 ha soit 0.1 %), Bassin de la Dordogne (zone tampon) (809 ha soit 1.0 %), **Natura 2000 :** Estuaire de la Gironde (44 971 ha soit 54.8 %), Estuaire de la Gironde : marais de la rive nord (9 178 ha soit 11.2 %), Estuaire de la Gironde : marais du Blayais (4 581 ha soit 5.6 %), Forêt de la pointe de Grave et marais du Logit (222 ha soit 0.3 %), La Dordogne (548 ha soit 0.7 %), La Garonne (774 ha soit 0.9 %), Marais de Braud-et-Saint-Louis et de Saint-Ciers-sur-Gironde (4 184 ha soit 5.1 %), Marais du Bas Médoc (11 656.02 ha soit 14.2 %), Marais du Haut Médoc (4 086 ha soit 5.0 %), Marais du Nord Médoc (21 184 ha soit 25.8 %), Marais et falaises des côteaux de Gironde (9 178 ha soit 11.2 %), **PNM :** Estuaire de la Gironde et de la mer des Pertuis (46 249 ha soit 56.3 %), **PNR :** Estuaire de la Gironde (19 913 ha soit 24.3 %), **Site classé et inscrit :** LE BOURG TALMONT (4 ha soit 0.0 %), Partie du canton de Rabat et de la forêt domaniale de Soulac (1 ha soit 0.0 %)

FR611001 - Estuaire de la Gironde
**Les 189 sites humides de l'Évaluation nationale
des sites humides emblématiques (2010-2020)**
Foncier 'public'



Région(s) couverte(s)
Nouvelle-Aquitaine
Département(s) couvert(s)
Charente-Maritime, Gironde
Surface totale du site humide emblématique
82 113 ha
Population concernée
5 585 habitants
Surface du foncier public
3 626 ha soit 4.4 %
Indice de pression des activités humaines
Très forte (24 activités)
Espèces exotiques envahissantes entre 2010 et 2020
Aucune espèce recensée
Dysfonctionnements hydrologiques entre 2010 et 2020
7 dysfonctionnements recensés
État des milieux en 2020
Bon (milieux doux) ; Bon (milieux salés)
Évolution de l'état des milieux entre 2010 et 2020
En dégradation (milieux doux) ; NR (milieux salés)

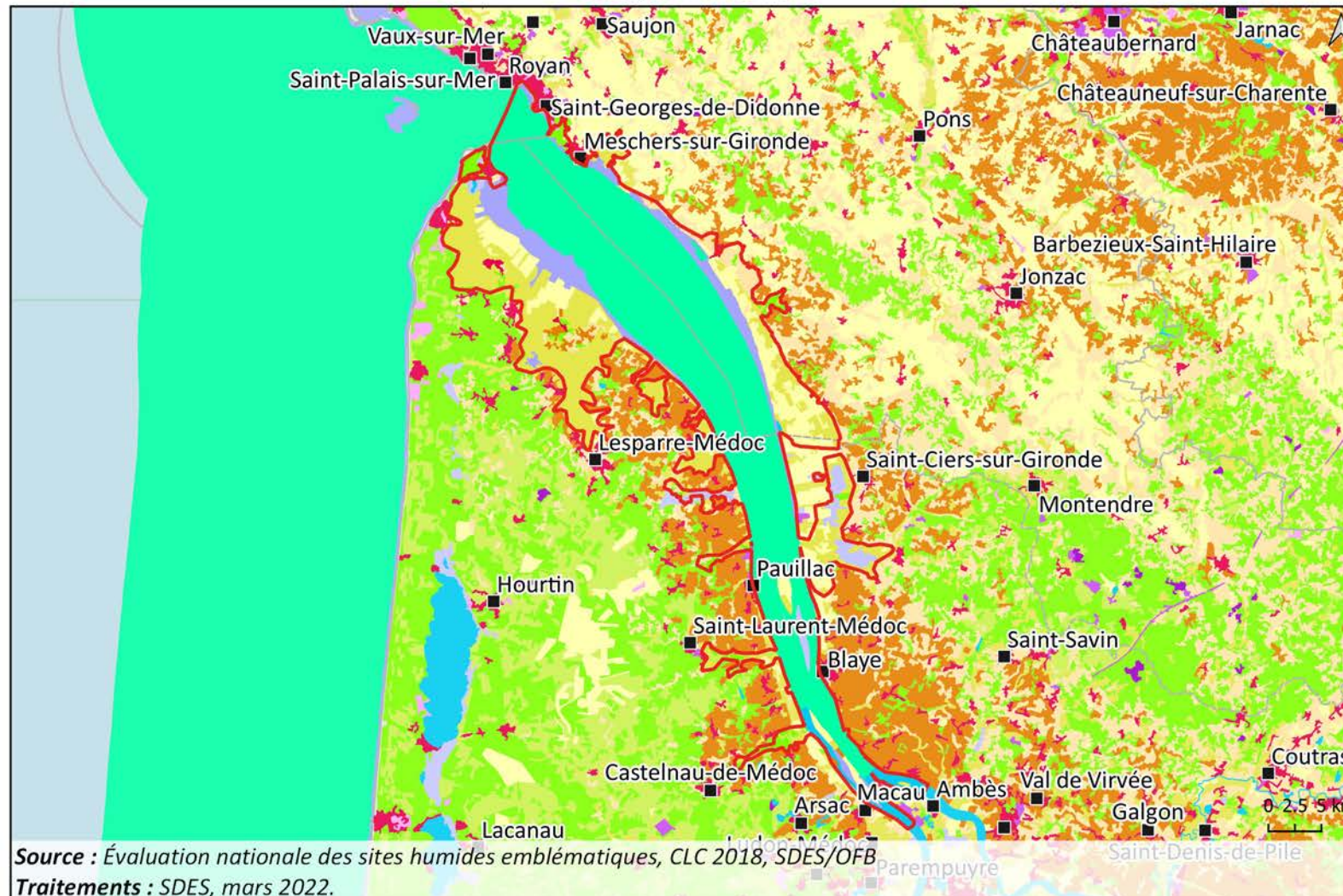
-  Périmètre du site humide emblématique
-  Réseau hydrographique
-  Forêt publique
-  Conservatoire du littoral
-  Conservatoire des espaces naturels

Source : Évaluation nationale des sites humides emblématiques, SDES/OFB, ESPCOM2021, d'après INPN PatriNat, Inventaire Forestier - l'ONF (v.2018). Traitements : SDES, mars 2022.

Conservatoire du littoral : 3 342 ha soit 4.1 %
Forêt publique : 379 ha soit 0.5 %

FR611001 - Estuaire de la Gironde
**Les 189 sites humides de l'Évaluation nationale
des sites humides emblématiques (2010-2020)**

Occupation du sol



Région(s) couverte(s)
Nouvelle-Aquitaine

Département(s) couvert(s)
Charente-Maritime, Gironde

Surface totale du site humide emblématique
82 113 ha

Population concernée
5 585 habitants

Indice de pression des activités humaines
Très forte (24 activités)

Espèces exotiques envahissantes entre 2010 et 2020
Aucune espèce recensée

Dysfonctionnements hydrologiques entre 2010 et 2020
7 dysfonctionnements recensés

État des milieux en 2020
Bon (milieux doux) ; Bon (milieux salés)

Évolution de l'état des milieux entre 2010 et 2020
En dégradation (milieux doux) ; NR (milieux salés)

Périmètre du site humide emblématique

Occupation des sols

- Zones urbanisées
- Zones industrielles ou commerciales et réseaux de communication
- Espaces verts artificialisés, non agricoles
- Terres arables
- Cultures permanentes
- Prairies
- Zones agricoles hétérogènes
- Forêts
- Milieux à végétation arbustive et/ou herbacée
- Espaces ouverts, sans ou avec peu de végétation
- Zones humides côtières
- Zones humides intérieures
- Eaux continentales
- Mers et océans

Source : Évaluation nationale des sites humides emblématiques, CLC 2018, SDES/OFB

Traitements : SDES, mars 2022.

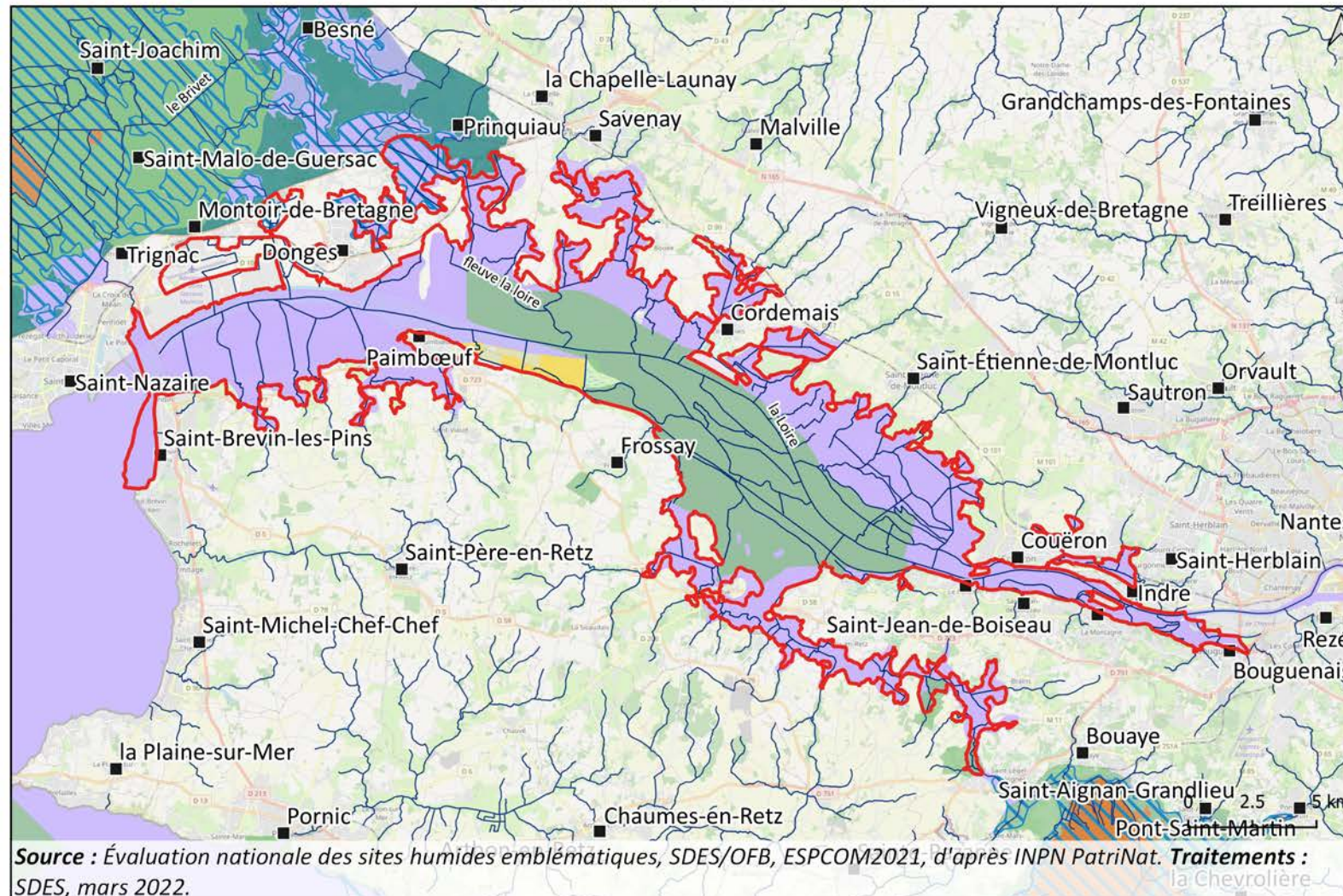
Cultures permanentes : 1 148 ha (soit 1.4 %), **Eaux continentales** : 1 802 ha (soit 2.2 %), **Eaux maritimes** : 40 333 ha (soit 49.1 %), **Espaces ouverts, sans ou avec peu de végétation** : 75 ha (soit 0.1 %), **Espaces verts artificialisés, non agricoles** : 18 ha (soit 0.0 %), **Forêts** : 2 370 ha (soit 2.9 %), **Milieux à végétation arbustive et/ou herbacée** : 298 ha (soit 0.4 %), **Prairies** : 16 721 ha (soit 20.4 %), **Terres arables** : 7 733 ha (soit 9.4 %), **Zones agricoles hétérogènes** : 2 607 ha (soit 3.2 %), **Zones humides côtières** : 6 381 ha (soit 7.8 %), **Zones humides intérieures** : 2 118 ha (soit 2.6 %), **Zones industrielles ou commerciales et réseaux de communication** : 148 ha (soit 0.2 %), **Zones urbanisées** : 480 ha (soit 0.6 %)

Estuaire de la Loire (FR511003)

Littoral atlantique, Manche et mer du Nord

Les 189 sites humides de l'Évaluation nationale des sites humides emblématiques (2010-2020)










Dispositifs de protection et de gestion



Région(s) couverte(s)	Pays de la Loire
Département(s) couvert(s)	Loire-Atlantique
Surface totale du site humide emblématique	23 315 ha
Population concernée	881 habitants
Surface des dispositifs sous protection forte	308.0 ha soit 1.3 %
Indice de pression des activités humaines	Forte (17 activités)
Espèces exotiques envahissantes entre 2010 et 2020	14 espèces recensées
Dysfonctionnements hydrologiques entre 2010 et 2020	Aucun dysfonctionnement recensé
État des milieux en 2020	Bon (milieux doux) ; NR (milieux salés)
Évolution de l'état des milieux entre 2010 et 2020	NR (milieux doux) ; NR (milieux salés)

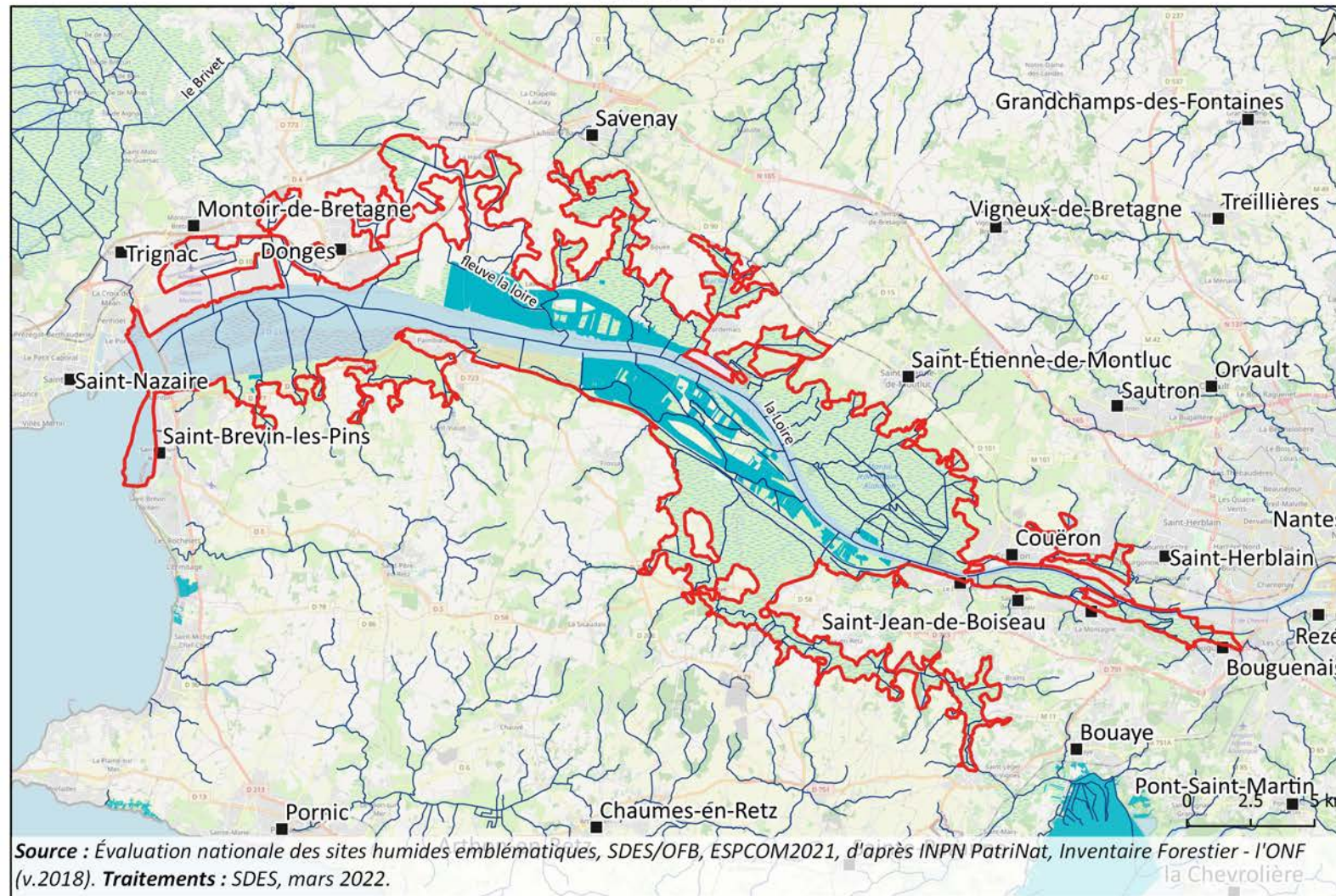
Source : Évaluation nationale des sites humides emblématiques, SDES/OFB, ESPCOM2021, d'après INPN PatriNat. **Traitements :** SDES, mars 2022.

APB : Marais De Liberge (25 ha soit 0.1 %), Site du Carnet (282 ha soit 1.2 %), Stations D'Angelique Des Estuaires Des Berges De La Loire (0.45 ha soit 0.0 %), **Natura 2000 :** Estuaire de la Loire (20 416 ha soit 87.6 %), Estuaire de la Loire - Baie de Bourgneuf (312 ha soit 1.3 %), Estuaire de la Loire Nord (312 ha soit 1.3 %), **PNR :** Estuaire de la Loire (247 ha soit 1.1 %), **Ramsar :** Estuaire de la Loire (753 ha soit 3.2 %), **Site classé et inscrit :** CHATEAUXDEGRANVILLEETDEBRIORTETABORDS (117 ha soit 0.5 %), ESTUAIREDELALOIRE (6 772 ha soit 29.0 %)

-  Périmètre du site humide emblématique
-  Réseau hydrographique
- Protections réglementaires**
-  Réserve naturelle nationale
-  Réserve naturelle régionale
-  Arrêté de protection de biotope
- Protections contractuelles, engagements internationaux et nationaux**
-  Parc naturel régional
-  Ramsar
-  Natura 2000
-  Site classé et inscrit

Les 189 sites humides de l'Évaluation nationale
des sites humides emblématiques (2010-2020)

Foncier 'public'



Région(s) couverte(s)
Pays de la Loire

Département(s) couvert(s)
Loire-Atlantique

Surface totale du site humide emblématique
23 315 ha

Population concernée
881 habitants

Surface du foncier public
2 576 ha soit 11 %

Indice de pression des activités humaines
Forte (17 activités)

Espèces exotiques envahissantes entre 2010 et 2020
14 espèces recensées

Dysfonctionnements hydrologiques entre 2010 et 2020
Aucun dysfonctionnement recensé

État des milieux en 2020
Bon (milieux doux) ; NR (milieux salés)

Évolution de l'état des milieux entre 2010 et 2020
NR (milieux doux) ; NR (milieux salés)

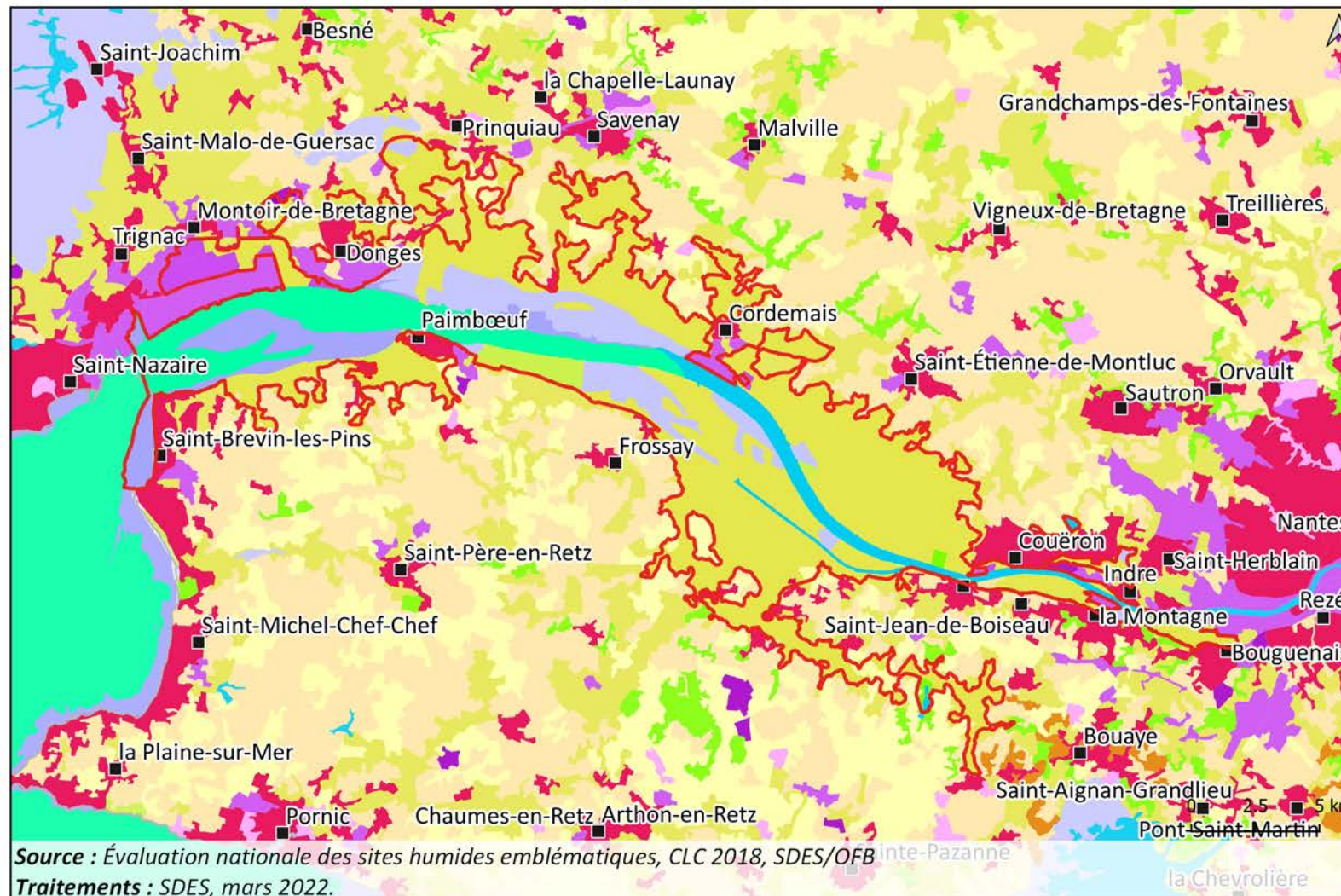
- Périmètre du site humide emblématique
- Réseau hydrographique
- Forêt publique
- Conservatoire du littoral

Source : Évaluation nationale des sites humides emblématiques, SDES/OFB, ESPCOM2021, d'après INPN PatriNat, Inventaire Forestier - l'ONF (v.2018). Traitements : SDES, mars 2022.

Conservatoire du littoral : 2 576 ha soit 11.0 %

FR511003 - Estuaire de la Loire
Les 189 sites humides de l'Évaluation nationale
des sites humides emblématiques (2010-2020)

Occupation du sol



Région(s) couverte(s)	Pays de la Loire
Département(s) couvert(s)	Loire-Atlantique
Surface totale du site humide emblématique	23 315 ha
Population concernée	881 habitants
Indice de pression des activités humaines	Forte (17 activités)
Espèces exotiques envahissantes entre 2010 et 2020	14 espèces recensées
Dysfonctionnements hydrologiques entre 2010 et 2020	Aucun dysfonctionnement recensé
État des milieux en 2020	Bon (milieux doux) ; NR (milieux salés)
Évolution de l'état des milieux entre 2010 et 2020	NR (milieux doux) ; NR (milieux salés)

	Périmètre du site humide emblématique
Occupation des sols	
	Zones urbanisées
	Zones industrielles ou commerciales et réseaux de communication
	Mines, décharges et chantiers
	Espaces verts artificialisés, non agricoles
	Terres arables
	Prairies
	Zones agricoles hétérogènes
	Forêts
	Milieux à végétation arbustive et/ou herbacée
	Espaces ouverts, sans ou avec peu de végétation
	Zones humides côtières
	Zones humides intérieures
	Eaux continentales
	Mers et océans

Source : Évaluation nationale des sites humides emblématiques, CLC 2018, SDES/OFB
Traitements : SDES, mars 2022.

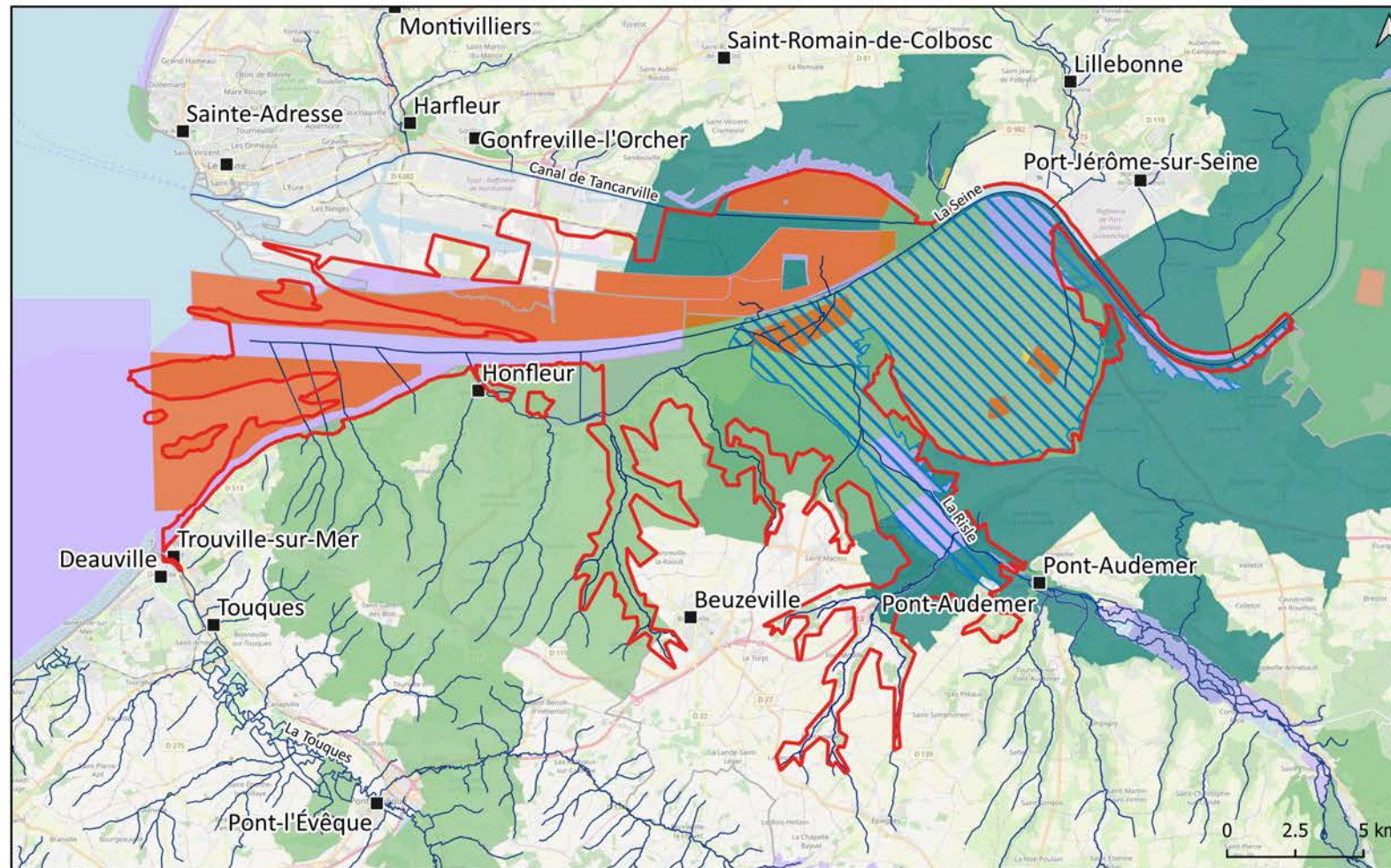
Eaux continentales : 1 141 ha (soit 4.9 %), **Eaux maritimes** : 2 718 ha (soit 11.7 %), **Espaces ouverts, sans ou avec peu de végétation** : 0 ha (soit 0.0 %), **Espaces verts artificialisés, non agricoles** : 1 ha (soit 0.0 %), **Forêts** : 92 ha (soit 0.4 %), **Milieux à végétation arbustive et/ou herbacée** : 394 ha (soit 1.7 %), **Mines, décharges et chantiers** : 18 ha (soit 0.1 %), **Prairies** : 13 691 ha (soit 58.7 %), **Terres arables** : 339 ha (soit 1.5 %), **Zones agricoles hétérogènes** : 322 ha (soit 1.4 %), **Zones humides côtières** : 1 676 ha (soit 7.2 %), **Zones humides intérieures** : 2 392 ha (soit 10.3 %), **Zones industrielles ou commerciales et réseaux de communication** : 517 ha (soit 2.2 %), **Zones urbanisées** : 58 ha (soit 0.2 %)

Estuaire de la Seine (FR231001)

Littoral atlantique, Manche et mer du Nord

Les 189 sites humides de l'Évaluation nationale
des sites humides emblématiques (2010-2020)

Dispositifs de protection et de gestion



Région(s) couverte(s)
Normandie

Département(s) couvert(s)
Calvados, Eure, Seine-Maritime

Surface totale du site humide emblématique
27 635 ha

Population concernée
7 210 habitants

Surface des dispositifs sous protection forte
6159.0 ha soit 22.3 %

Indice de pression des activités humaines
Très forte (22 activités)

Espèces exotiques envahissantes entre 2010 et 2020
15 espèces recensées

Dysfonctionnements hydrologiques entre 2010 et 2020
10 dysfonctionnements recensés

État des milieux en 2020
Bon (milieux doux) ; Mauvais (milieux salés)

Évolution de l'état des milieux entre 2010 et 2020
Stable (milieux doux) ; En dégradation (milieux salés)

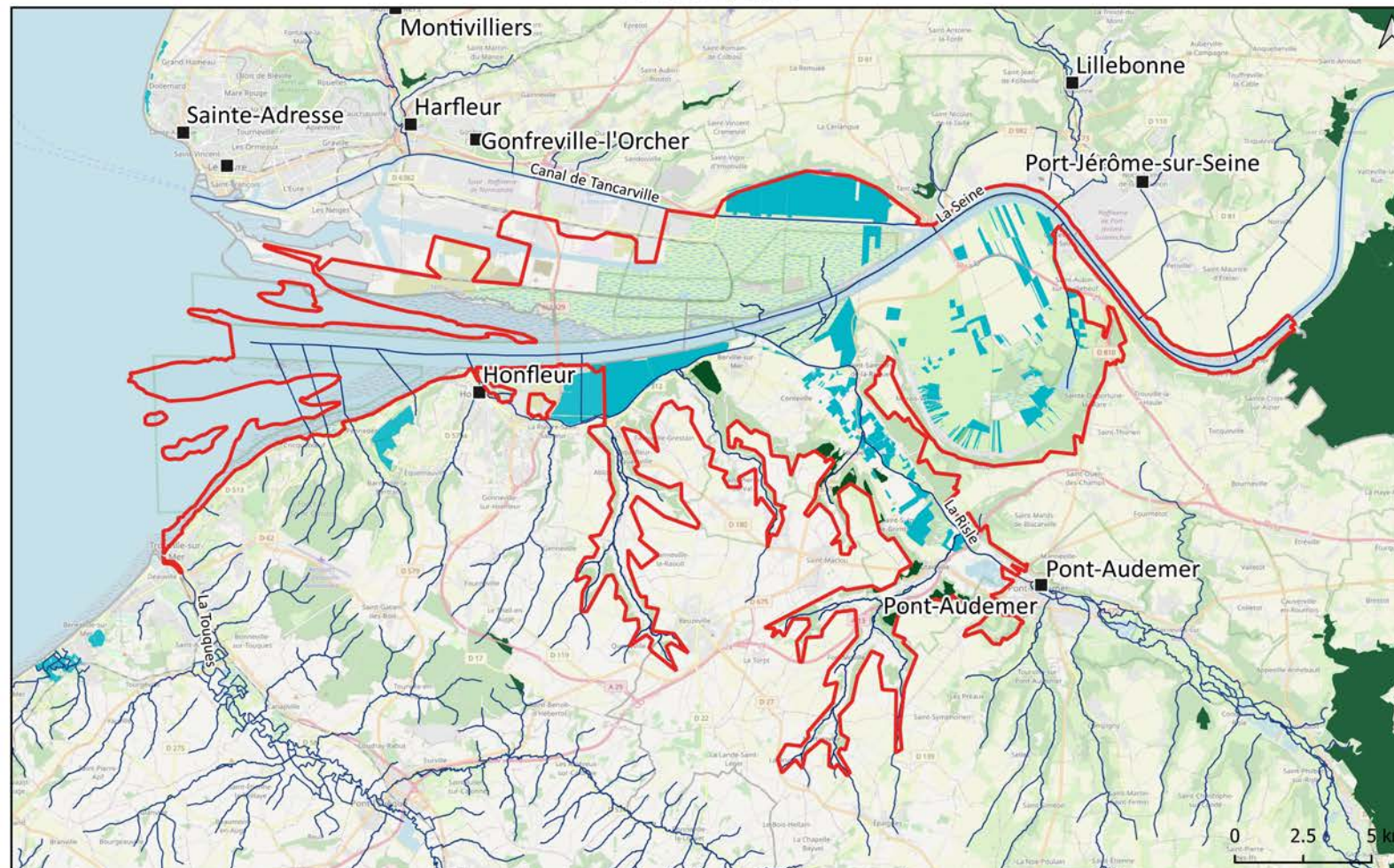
- Périmètre du site humide emblématique
- Réseau hydrographique
- Protections réglementaires**
- Réserve naturelle nationale
- Réserve biologique
- Arrêté de protection de biotope
- Protections contractuelles, engagements internationaux et nationaux**
- Parc naturel régional
- Ramsar
- Natura 2000
- Site classé et inscrit

Source : Évaluation nationale des sites humides emblématiques, SDES/OFB, ESPCOM2021, d'après INPN PatriNat. **Traitements :** SDES, mars 2022.

APB : Cours D'Eau Du Bassin Versant De La Touques (0.49 ha soit 0.0 %), Grotte De La Grande Vallée (3 ha soit 0.0 %), Marais des litières de Quillebeuf (16 ha soit 0.1 %), **Natura 2000 :** Baie de Seine orientale (57 ha soit 0.2 %), Boucles de la Seine Aval (69 ha soit 0.2 %), Corbie (27 ha soit 0.1 %), Estuaire de la Seine (7 838 ha soit 28.4 %), Estuaire et marais de la Basse Seine (12 811 ha soit 46.4 %), Littoral augeron (57 ha soit 0.2 %), Marais Vernier, Risle Maritime (8 246 ha soit 29.8 %), Risle, Guiel, Charentonne (6 ha soit 0.0 %), **PNR :** Estuaire de la Seine (16 462 ha soit 59.6 %), **Ramsar :** Estuaire de la Seine (9 060 ha soit 32.8 %), **RNN :** Estuaire De La Seine (5 992 ha soit 21.7 %), Marais Vernier (148 ha soit 0.5 %), **Site classé et inscrit :** L'AVENUE DE HETRES A SAINT-SULPICE-DE-GRIMBOUVILLE (sc) (0.5 ha soit 0.0 %), L'ÉGLISE ET LE CIMETIERE D'EQUAINVILLE (sc) (0.2 ha soit 0.0 %), L'ÉGLISE, L'IF ET LE CIMETIERE DE FIQUEFLEUR (sc) (0.19 ha soit 0.0 %), L'IF DU CIMETIERE DE TRIQUEVILLE (si) (0 ha soit 0.0 %), LA HAUTE VALLEE DE LA MORELLE A BEUZEVILLE, MANNEVILLE-LA-RAOULT (si) (278 ha soit 1.0 %), LA RIVE DROITE DE LA SEINE A TANCARVILLE (si) (331 ha soit 1.2 %), LA RIVE GAUCHE DE L'EMBOUCHURE DE LA SEINE (si) (4 270.42 ha soit 15.5 %), LA RIVE GAUCHE DE LA SEINE AUX ABORDS DU PONT DE TANCARVILLE (si) (8 084.03 ha soit 29.3 %), LE CENTRE HISTORIQUE DE PONT-AUDEMER (si) (0 ha soit 0.0 %), LE CHATEAU ET LES BOIS DU DOMAINE DE BERVILLE A BERVILLE-SUR-MER (si) (14 ha soit 0.1 %), LE DOMAINE DE BERVILLE A BERVILLE-SUR-MER (sc) (1.03 ha soit 0.0 %), LES BOUCLES DE LA SEINE A HAUTEUR DE LA FORET DE BROTONNE (si) (54 ha soit 0.2 %), La Côte de Grâce (est) (545 ha soit 2.0 %), La Côte de Grâce (ouest) (195 ha soit 0.7 %)

Les 189 sites humides de l'Évaluation nationale
des sites humides emblématiques (2010-2020)

Foncier 'public'



Région(s) couverte(s)
Normandie

Département(s) couvert(s)
Calvados, Eure, Seine-Maritime

Surface totale du site humide emblématique
27 635 ha

Population concernée
7 210 habitants

Surface du foncier public
2 754 ha soit 10 %

Indice de pression des activités humaines
Très forte (22 activités)

Espèces exotiques envahissantes entre 2010 et 2020
15 espèces recensées

Dysfonctionnements hydrologiques entre 2010 et 2020
10 dysfonctionnements recensés

État des milieux en 2020
Bon (milieux doux) ; Mauvais (milieux salés)

Évolution de l'état des milieux entre 2010 et 2020
Stable (milieux doux) ; En dégradation (milieux salés)

- Périmètre du site humide emblématique
- Réseau hydrographique
- Forêt publique
- Conservatoire du littoral
- Conservatoire des espaces naturels

Source : Évaluation nationale des sites humides emblématiques, SDES/OFB, ESPCOM2021, d'après INPN PatriNat, Inventaire Forestier - l'ONF (v.2018). Traitements : SDES, mars 2022.

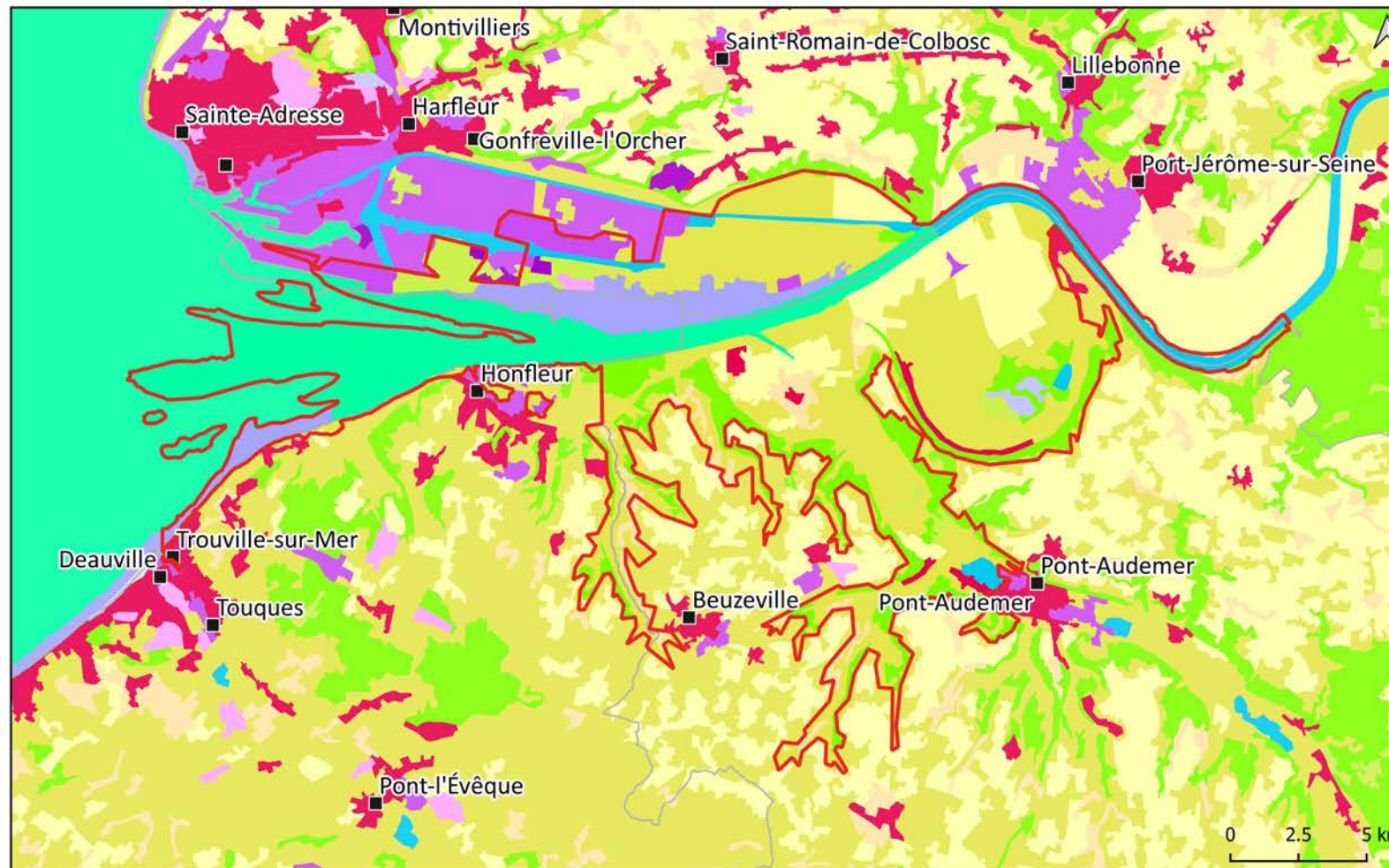
Conservatoire du littoral : 2 478 ha soit 9.0 %

Forêt publique : 269 ha soit 1.0 %

Conservatoire des espaces naturels : 10 ha soit 0.0 %

Les 189 sites humides de l'Évaluation nationale
des sites humides emblématiques (2010-2020)

Occupation du sol



Région(s) couverte(s)	Normandie
Département(s) couvert(s)	Calvados, Eure, Seine-Maritime
Surface totale du site humide emblématique	27 635 ha
Population concernée	7 210 habitants
Indice de pression des activités humaines	Très forte (22 activités)
Espèces exotiques envahissantes entre 2010 et 2020	15 espèces recensées
Dysfonctionnements hydrologiques entre 2010 et 2020	10 dysfonctionnements recensés
État des milieux en 2020	Bon (milieux doux) ; Mauvais (milieux salés)
Évolution de l'état des milieux entre 2010 et 2020	Stable (milieux doux) ; En dégradation (milieux salés)

Périmètre du site humide emblématique

Occupation des sols

- Zones urbanisées
- Zones industrielles ou commerciales et réseaux de communication
- Mines, décharges et chantiers
- Espaces verts artificialisés, non agricoles
- Terres arables
- Prairies
- Zones agricoles hétérogènes
- Forêts
- Milieux à végétation arbustive et/ou herbacée
- Zones humides côtières
- Zones humides intérieures
- Eaux continentales
- Mers et océans

Source : Évaluation nationale des sites humides emblématiques, CLC 2018, SDES/OFB

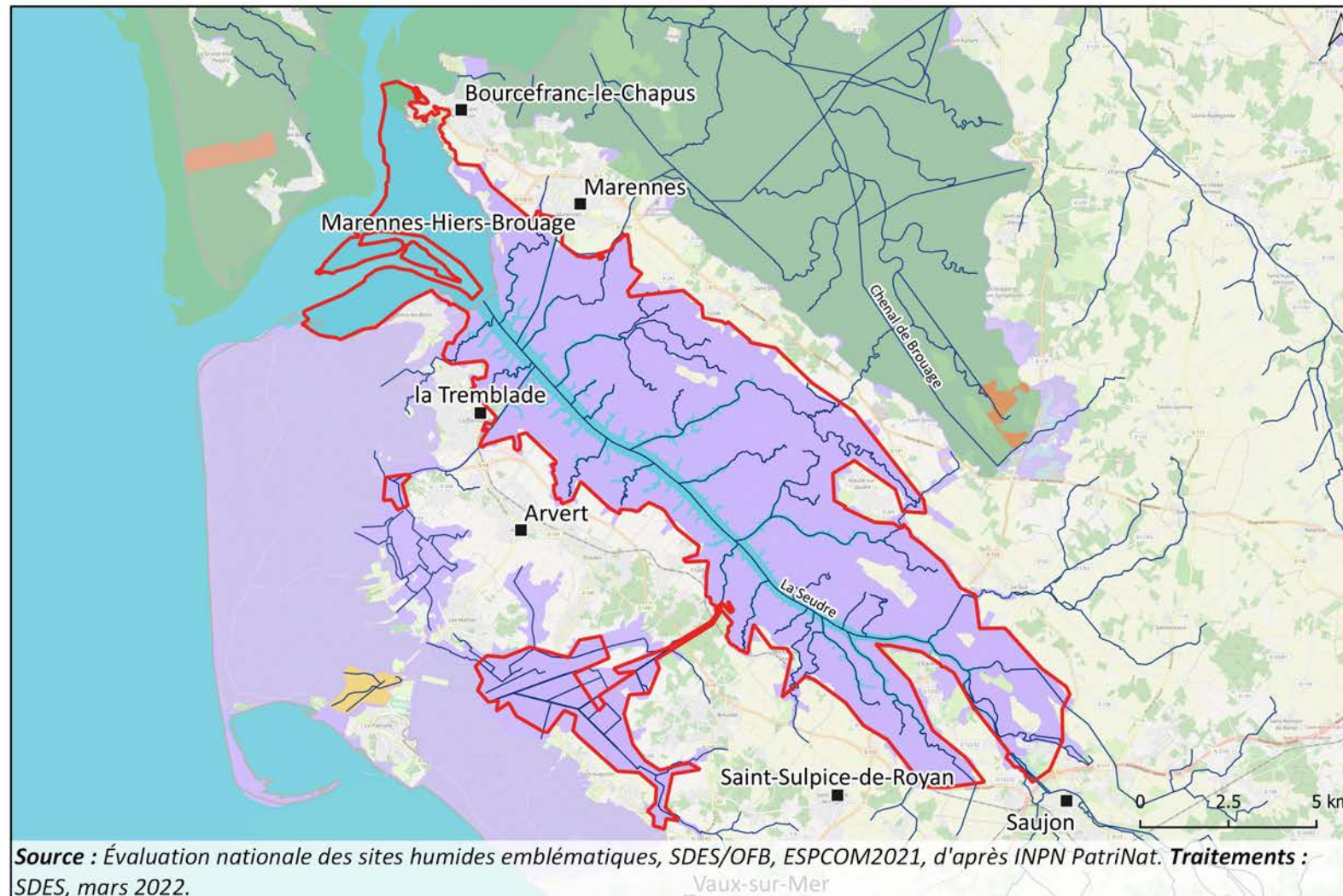
Traitements : SDES, mars 2022.

Eaux continentales : 1 289 ha (soit 4.7 %), **Eaux maritimes** : 4 932 ha (soit 17.8 %), **Espaces verts artificialisés, non agricoles** : 54 ha (soit 0.2 %), **Forêts** : 3 283 ha (soit 11.9 %), **Milieux à végétation arbustive et/ou herbacée** : 780 ha (soit 2.8 %), **Mines, décharges et chantiers** : 80 ha (soit 0.3 %), **Prairies** : 10 160 ha (soit 36.8 %), **Terres arables** : 2 938 ha (soit 10.6 %), **Zones agricoles hétérogènes** : 783 ha (soit 2.8 %), **Zones humides côtières** : 1 944 ha (soit 7.0 %), **Zones humides intérieures** : 133 ha (soit 0.5 %), **Zones industrielles ou commerciales et réseaux de communication** : 873 ha (soit 3.2 %), **Zones urbanisées** : 371 ha (soit 1.3 %)

Estuaire de la Seudre (FR53100105)

Littoral atlantique, Manche et mer du Nord

FR53100105 - Estuaire de la Seudre
**Les 189 sites humides de l'Évaluation nationale
des sites humides emblématiques (2010-2020)**
Dispositifs de protection et de gestion



Région(s) couverte(s)
Nouvelle-Aquitaine

Département(s) couvert(s)
Charente-Maritime

Surface totale du site humide emblématique
13 322 ha

Population concernée
1 980 habitants

Surface des dispositifs sous protection forte
0.0 ha soit 0 %

Indice de pression des activités humaines
Moyenne (11 activités)

Espèces exotiques envahissantes entre 2010 et 2020
8 espèces recensées

Dysfonctionnements hydrologiques entre 2010 et 2020
6 dysfonctionnements recensés

État des milieux en 2020
Aucun milieu doux ; Très bon (milieux salés)

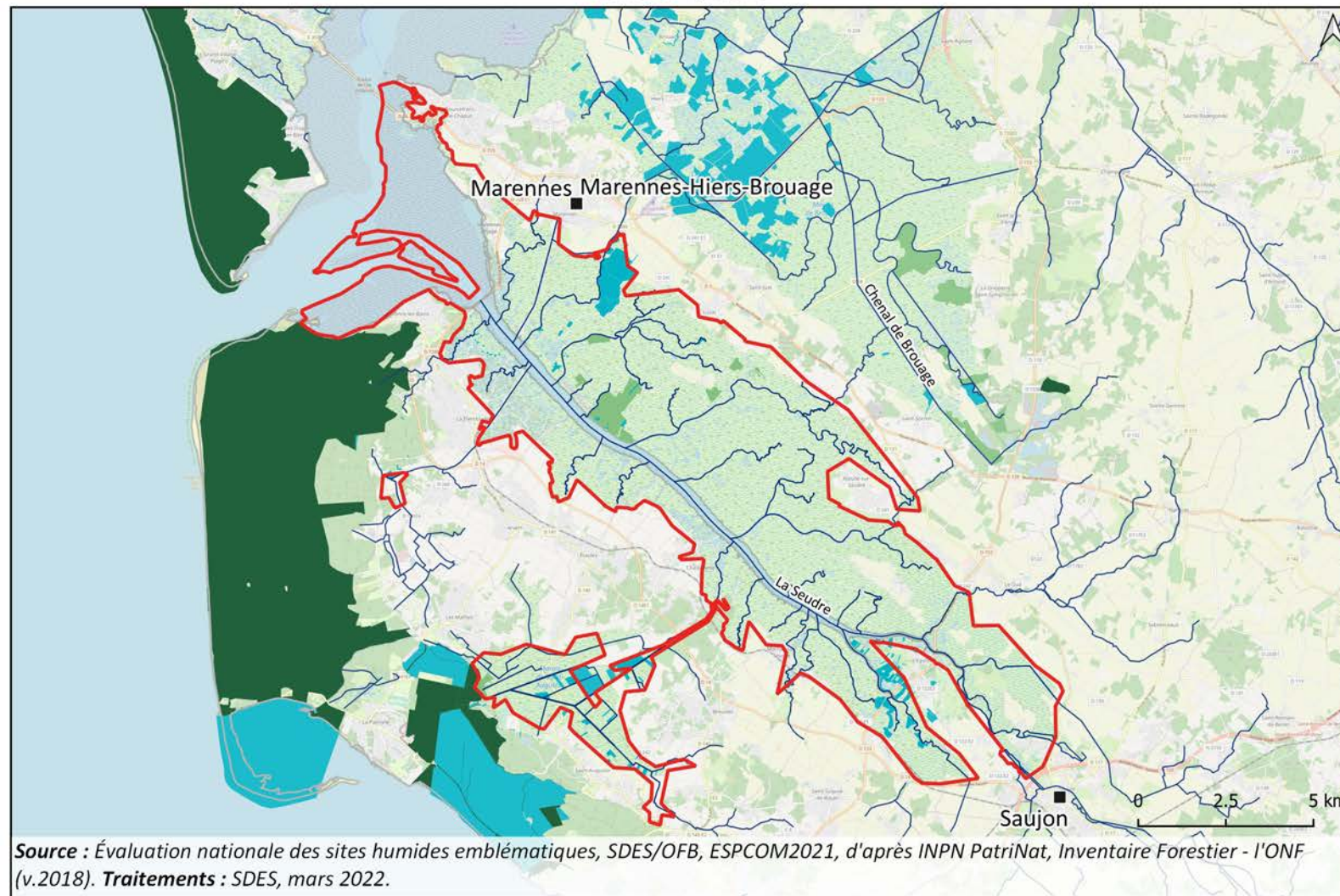
Évolution de l'état des milieux entre 2010 et 2020
Aucun milieu doux ; NR (milieux salés)

- Périmètre du site humide emblématique
- Réseau hydrographique
- Protections réglementaires**
- Réserve naturelle régionale
- Réserve biologique
- Arrêté de protection de biotope
- Protections contractuelles, engagements internationaux et nationaux**
- Parc naturel marin
- Natura 2000
- Site classé et inscrit






Source : Évaluation nationale des sites humides emblématiques, SDES/OFB, ESPCOM2021, d'après INPN PatriNat. **Traitements :** SDES, mars 2022.

Natura 2000 : Bonne Anse, marais de Bréjat et de Saint Augustin (1 029 ha soit 7.7 %), Marais de Brouage (et marais nord d'Oléron) (49 ha soit 0.4 %), Marais de Brouage, Ile d'Oléron (49 ha soit 0.4 %), Marais de la Seudre (11 214.09 ha soit 84.2 %), Marais de la Seudre et sud Oléron (11 214.150000000001 ha soit 84.2 %), Pertuis Charentais (30.09 ha soit 0.2 %), Pertuis charentais - Rochebonne (30.27 ha soit 0.2 %), Presqu'île d'Arvert (1 052.40 ha soit 7.9 %), **PNM :** Estuaire de la Gironde et de la mer des Pertuis (2 355 ha soit 17.7 %), **Site classé et inscrit :** ANCIEN GOLFE DE SAINTONGE-MARAIS DE BROUAGE (60 ha soit 0.5 %)

FR53100105 - Estuaire de la Seudre
**Les 189 sites humides de l'Évaluation nationale
des sites humides emblématiques (2010-2020)**
Foncier 'public'



Région(s) couverte(s)
Nouvelle-Aquitaine
Département(s) couvert(s)
Charente-Maritime
Surface totale du site humide emblématique
13 322 ha
Population concernée
1 980 habitants
Surface du foncier public
466 ha soit 3.5 %
Indice de pression des activités humaines
Moyenne (11 activités)
Espèces exotiques envahissantes entre 2010 et 2020
8 espèces recensées
Dysfonctionnements hydrologiques entre 2010 et 2020
6 dysfonctionnements recensés
État des milieux en 2020
Aucun milieu doux ; Très bon (milieux salés)
Évolution de l'état des milieux entre 2010 et 2020
Aucun milieu doux ; NR (milieux salés)

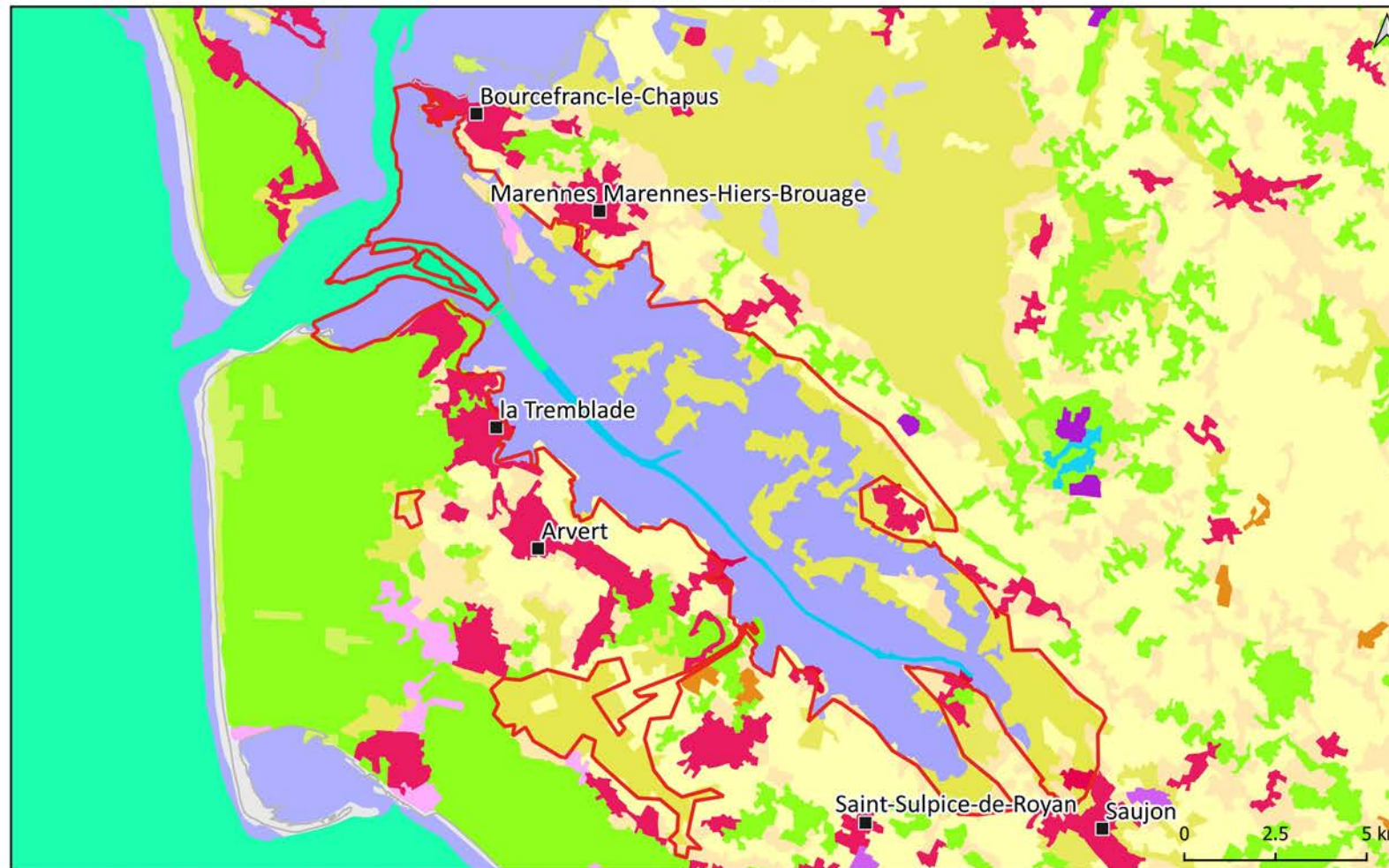
-  Périmètre du site humide emblématique
-  Réseau hydrographique
-  Forêt publique
-  Conservatoire du littoral
-  Conservatoire des espaces naturels

Source : Évaluation nationale des sites humides emblématiques, SDES/OFB, ESPCOM2021, d'après INPN PatriNat, Inventaire Forestier - l'ONF (v.2018). Traitements : SDES, mars 2022.

Conservatoire du littoral : 288 ha soit 2.2 %
Forêt publique : 4 ha soit 0.0 %
Conservatoire des espaces naturels : 177 ha soit 1.3 %

FR53100105 - Estuaire de la Seudre
Les 189 sites humides de l'Évaluation nationale
des sites humides emblématiques (2010-2020)

Occupation du sol



Région(s) couverte(s)	Nouvelle-Aquitaine
Département(s) couvert(s)	Charente-Maritime
Surface totale du site humide emblématique	13 322 ha
Population concernée	1 980 habitants
Indice de pression des activités humaines	Moyenne (11 activités)
Espèces exotiques envahissantes entre 2010 et 2020	8 espèces recensées
Dysfonctionnements hydrologiques entre 2010 et 2020	6 dysfonctionnements recensés
État des milieux en 2020	Aucun milieu doux ; Très bon (milieux salés)
Évolution de l'état des milieux entre 2010 et 2020	Aucun milieu doux ; NR (milieux salés)

	Périmètre du site humide emblématique
Occupation des sols	
	Zones urbanisées
	Espaces verts artificialisés, non agricoles
	Terres arables
	Cultures permanentes
	Prairies
	Zones agricoles hétérogènes
	Forêts
	Milieux à végétation arbustive et/ou herbacée
	Espaces ouverts, sans ou avec peu de végétation
	Zones humides intérieures
	Eaux continentales
	Mers et océans

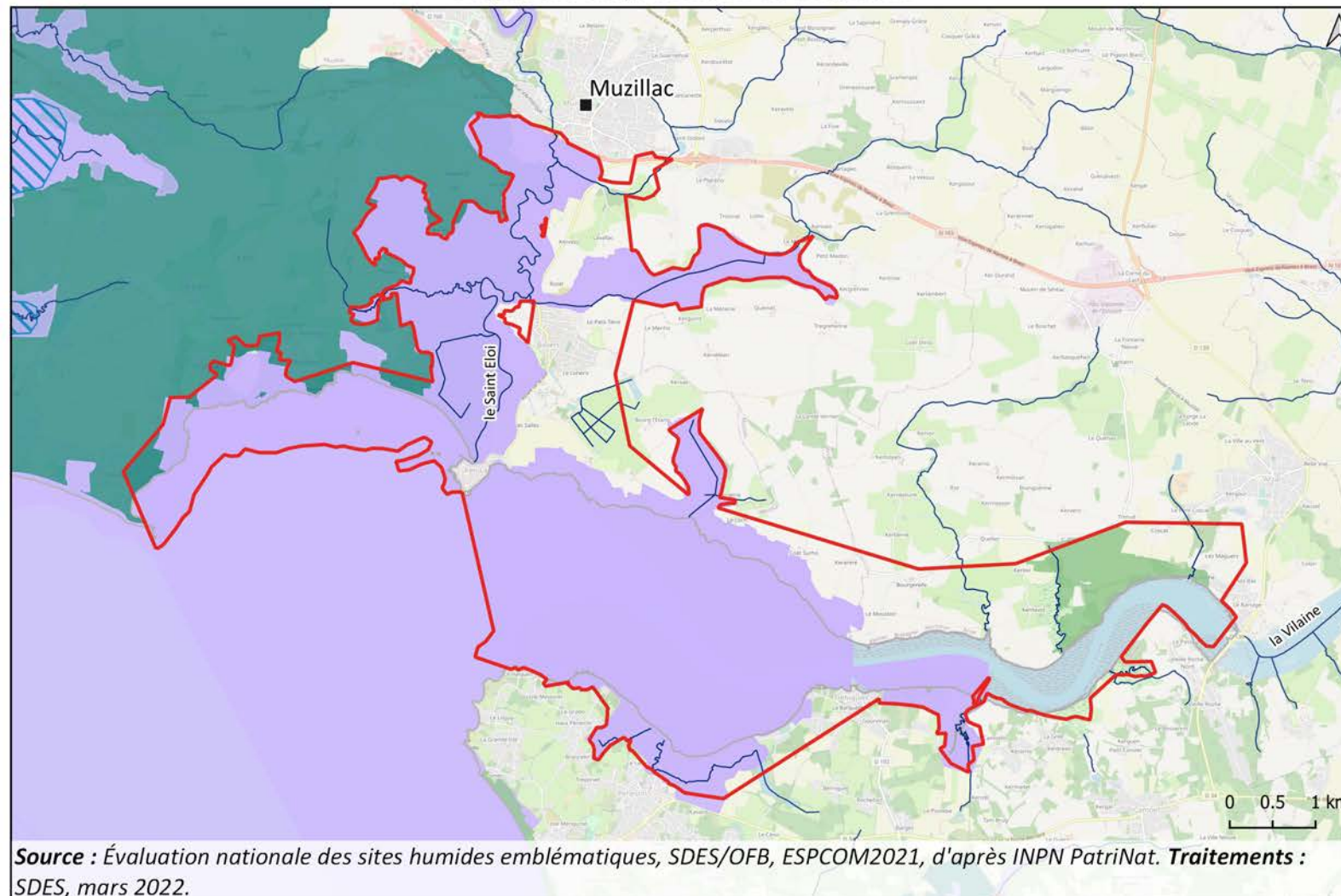
Source : Évaluation nationale des sites humides emblématiques, CLC 2018, SDES/OFB
Traitements : SDES, mars 2022.

Cultures permanentes : 7 ha (soit 0.1 %), **Eaux continentales** : 262 ha (soit 2.0 %), **Eaux maritimes** : 142 ha (soit 1.1 %), **Espaces ouverts, sans ou avec peu de végétation** : 9 ha (soit 0.1 %), **Espaces verts artificialisés, non agricoles** : 66 ha (soit 0.5 %), **Forêts** : 88 ha (soit 0.7 %), **Milieux à végétation arbustive et/ou herbacée** : 12 ha (soit 0.1 %), **Prairies** : 3 092 ha (soit 23.2 %), **Terres arables** : 623 ha (soit 4.7 %), **Zones agricoles hétérogènes** : 510 ha (soit 3.8 %), **Zones humides côtières** : 8 381 ha (soit 62.9 %), **Zones urbanisées** : 157 ha (soit 1.2 %)








Estuaire de la Vilaine (FR52100603)

Littoral atlantique, Manche et mer du Nord

FR52100603 - Estuaire de la Vilaine
**Les 189 sites humides de l'Évaluation nationale
des sites humides emblématiques (2010-2020)**
Dispositifs de protection et de gestion



Région(s) couverte(s)
 Bretagne
Département(s) couvert(s)
 Morbihan
Surface totale du site humide emblématique
 3 398 ha
Population concernée
 1 416 habitants
Surface des dispositifs sous protection forte
 0.0 ha soit 0 %
Indice de pression des activités humaines
 Forte (14 activités)
Espèces exotiques envahissantes entre 2010 et 2020
 8 espèces recensées
Dysfonctionnements hydrologiques entre 2010 et 2020
 13 dysfonctionnements recensés
État des milieux en 2020
 Mauvais (milieux doux) ; Mauvais (milieux salés)
Évolution de l'état des milieux entre 2010 et 2020
 En dégradation (milieux doux) ; En dégradation (milieux salés)

-  Périimètre du site humide emblématique
-  Réseau hydrographique
- Protections réglementaires**
-  Réserve naturelle régionale
- Protections contractuelles, engagements internationaux et nationaux**
-  Parc naturel régional
-  Ramsar
-  Natura 2000
-  Site classé et inscrit





Source : Évaluation nationale des sites humides emblématiques, SDES/OFB, ESPCOM2021, d'après INPN PatriNat. **Traitements :** SDES, mars 2022.

Natura 2000 : Baie de Vilaine (2 212 ha soit 65.1 %), Estuaire de la Vilaine (2 209 ha soit 65.0 %), **PNR :** Estuaire de la Vilaine (487.09 ha soit 14.3 %), **Site classé et inscrit :** SITE DE BROEL-SUR-VILAINE (103.02000000000001 ha soit 3.0 %)

FR52100603 - Estuaire de la Vilaine
**Les 189 sites humides de l'Évaluation nationale
des sites humides emblématiques (2010-2020)**
Foncier 'public'



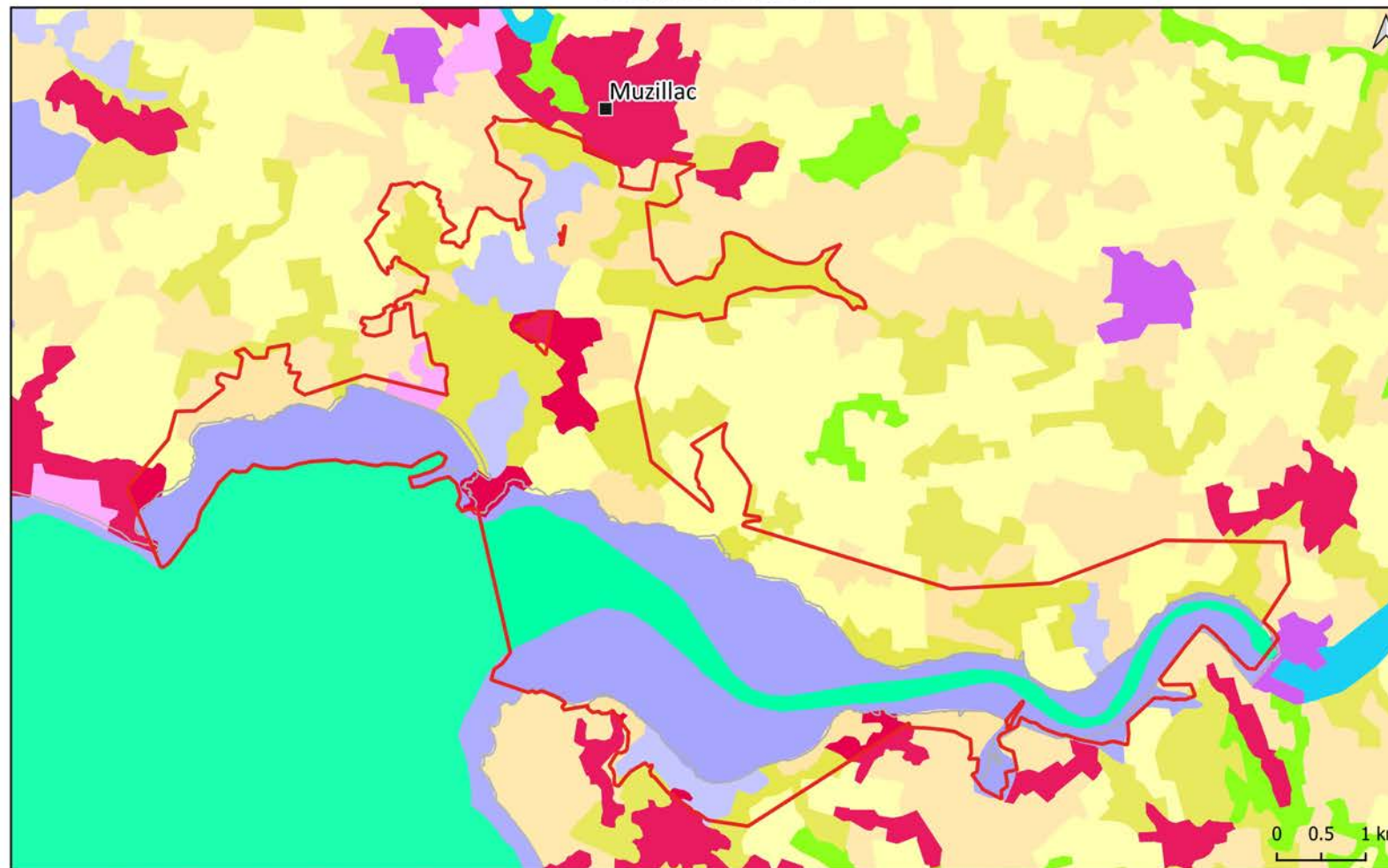
Région(s) couverte(s)
Bretagne
Département(s) couvert(s)
Morbihan
Surface totale du site humide emblématique
3 398 ha
Population concernée
1 416 habitants
Surface du foncier public
38 ha soit 1.1 %
Indice de pression des activités humaines
Forte (14 activités)
Espèces exotiques envahissantes entre 2010 et 2020
8 espèces recensées
Dysfonctionnements hydrologiques entre 2010 et 2020
13 dysfonctionnements recensés
État des milieux en 2020
Mauvais (milieux doux) ; Mauvais (milieux salés)
Évolution de l'état des milieux entre 2010 et 2020
En dégradation (milieux doux) ; En dégradation (milieux salés)

-  Périmètre du site humide emblématique
-  Réseau hydrographique
-  Forêt publique
-  Conservatoire du littoral

Conservatoire du littoral : 38 ha soit 1.1 %

FR52100603 - Estuaire de la Vilaine
Les 189 sites humides de l'Évaluation nationale
des sites humides emblématiques (2010-2020)

Occupation du sol



Région(s) couverte(s)

Bretagne

Département(s) couvert(s)

Morbihan

Surface totale du site humide emblématique

3 398 ha

Population concernée

1 416 habitants

Indice de pression des activités humaines

Forte (14 activités)

Espèces exotiques envahissantes entre 2010 et 2020

8 espèces recensées

Dysfonctionnements hydrologiques entre 2010 et 2020

13 dysfonctionnements recensés

État des milieux en 2020

Mauvais (milieux doux) ; Mauvais (milieux salés)

Évolution de l'état des milieux entre 2010 et 2020

En dégradation (milieux doux) ; En dégradation (milieux salés)

 Périmètre du site humide emblématique

Occupation des sols

-  Zones urbanisées
-  Zones industrielles ou commerciales et réseaux de communication
-  Espaces verts artificialisés, non agricoles
-  Terres arables
-  Prairies
-  Zones agricoles hétérogènes
-  Zones humides côtières
-  Zones humides intérieures
-  Mers et océans

Source : Évaluation nationale des sites humides emblématiques, CLC 2018, SDES/OFB

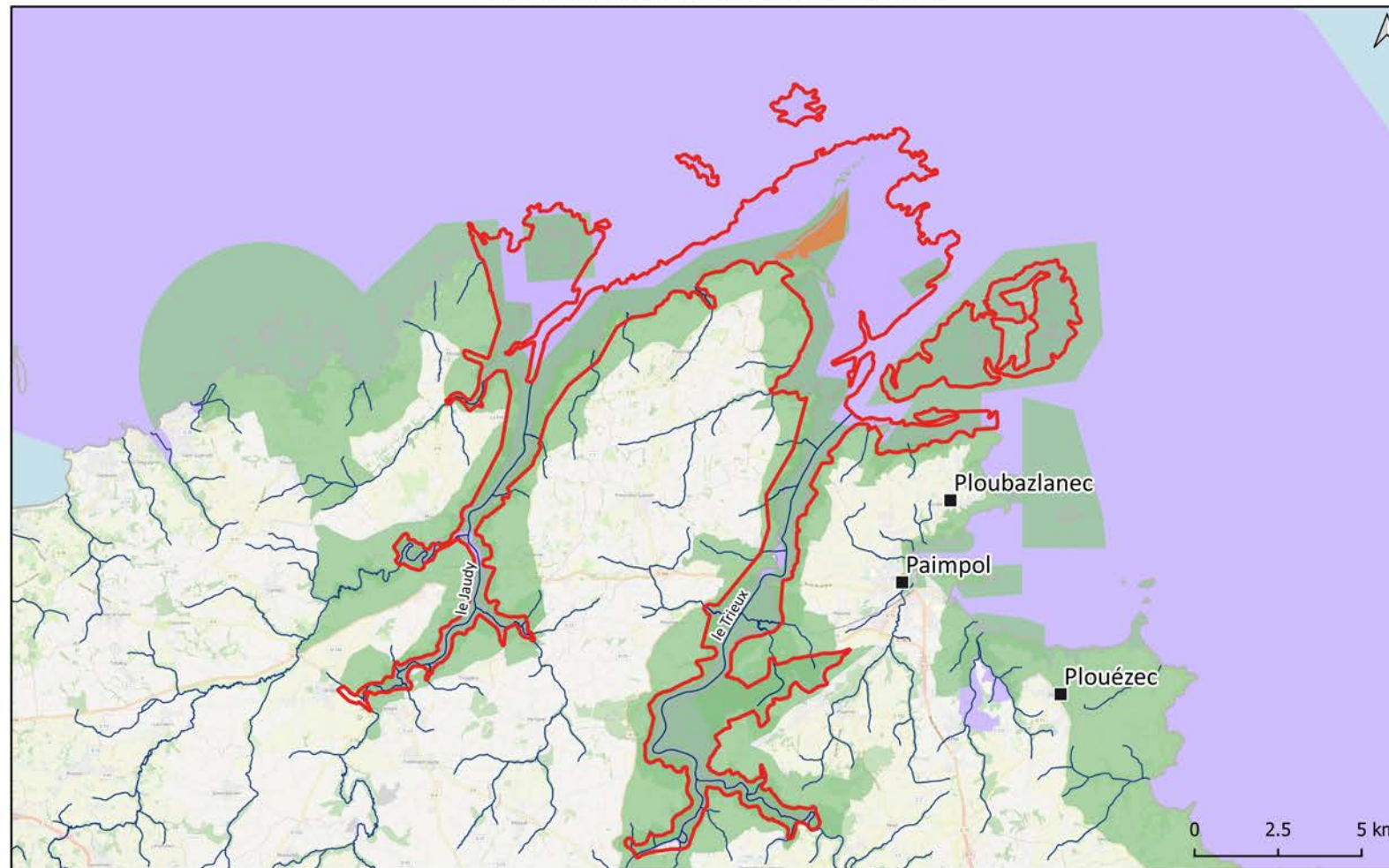
Traitements : SDES, mars 2022.

Eaux maritimes : 344 ha (soit 10.1 %), Espaces verts artificialisés, non agricoles : 12 ha (soit 0.4 %), Prairies : 625 ha (soit 18.4 %), Terres arables : 498 ha (soit 14.6 %), Zones agricoles hétérogènes : 483 ha (soit 14.2 %), Zones humides côtières : 1 077 ha (soit 31.7 %), Zones humides intérieures : 244 ha (soit 7.2 %), Zones industrielles ou commerciales et réseaux de communication : 1 ha (soit 0.0 %), Zones urbanisées : 121 ha (soit 3.6 %)

Estuaires du Trieux et du Jaudy (FR521002)

Littoral atlantique, Manche et mer du Nord

FR521002 - Estuaires du Trieux et du Jaudy
Les 189 sites humides de l'Évaluation nationale des sites humides emblématiques (2010-2020)
Dispositifs de protection et de gestion



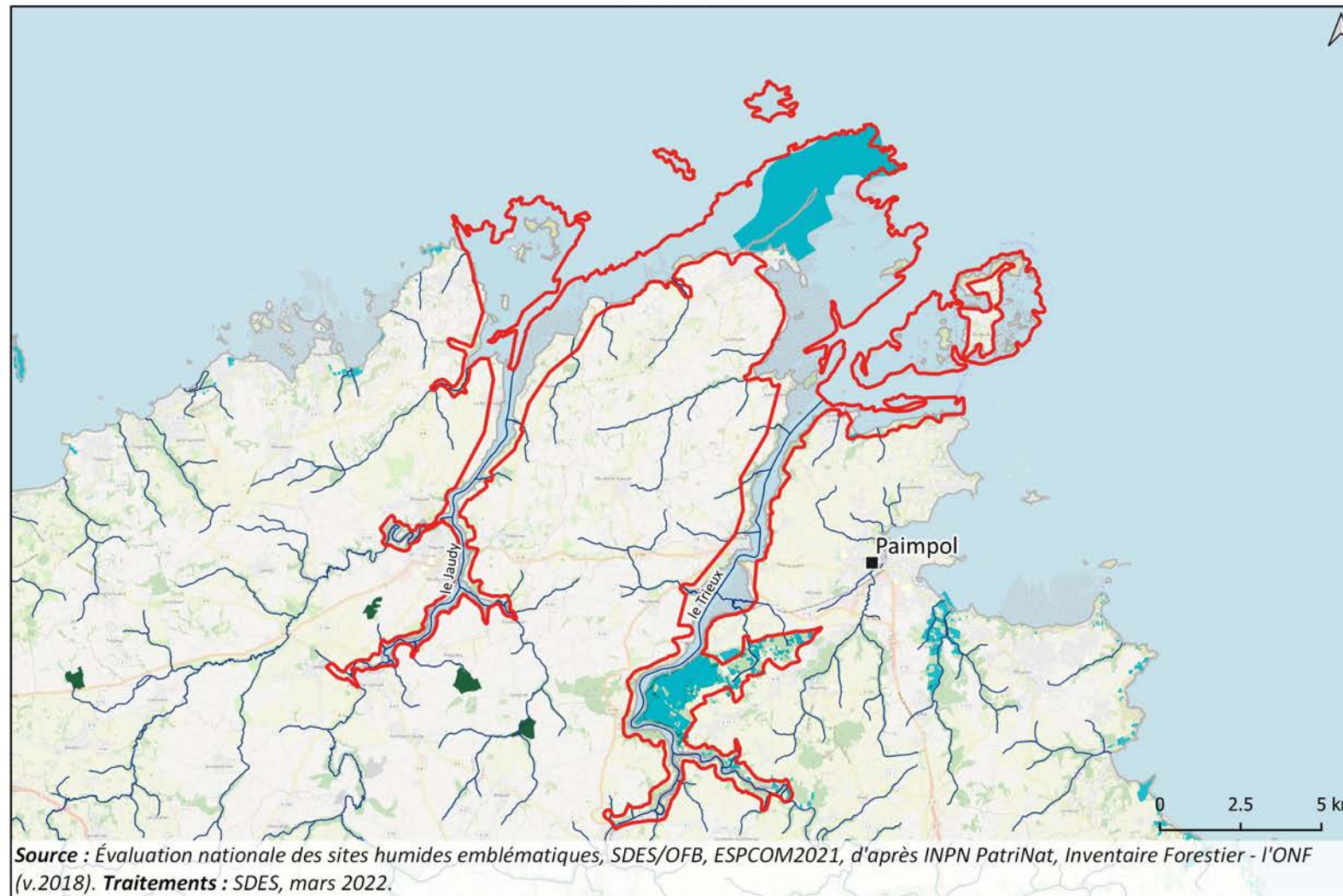
Région(s) couverte(s)	Bretagne
Département(s) couvert(s)	Côtes-d'Armor
Surface totale du site humide emblématique	9 584 ha
Population concernée	1 950 habitants
Surface des dispositifs sous protection forte	164.0 ha soit 1.7 %
Indice de pression des activités humaines	NA
Espèces exotiques envahissantes entre 2010 et 2020	Espèces recensées non renseignées
Dysfonctionnements hydrologiques entre 2010 et 2020	Dysfonctionnements recensés non renseignés
État des milieux en 2020	NR (milieux doux) ; NR (milieux salés)
Évolution de l'état des milieux entre 2010 et 2020	NR (milieux doux) ; NR (milieux salés)

- Périmètre du site humide emblématique
- Réseau hydrographique
- Protections réglementaires**
- Réserve naturelle régionale
- Protections contractuelles, engagements internationaux et nationaux**
- Natura 2000
- Site classé et inscrit





Source : Évaluation nationale des sites humides emblématiques, SDES/OFB, ESPCOM2021, d'après INPN PatriNat. **Traitements :** SDES, mars 2022.


Natura 2000 : Tregor Goëlo (8 313 ha soit 86.7 %), **RNR :** Sillon de Talbert (164 ha soit 1.7 %), **Site classé et inscrit :** ARCHIPEL DE BREHAT (126.05 ha soit 1.3 %), ARCHIPEL DE BREHAT, EN PARTIE (24.060000000000002 ha soit 0.3 %), DESCENTE DE L'ARCOUEST (1 ha soit 0.0 %), DPM DE L'ARCHIPEL DE BREHAT (862.01 ha soit 9.0 %), ILE A BOIS (14 ha soit 0.1 %), LITTORAL ENTRE PENVENAN ET PLOUHA,... (1 954.01 ha soit 20.4 %), POINTE DE GOUERN A LOGUIVY-DE-LA-MER (0.34 ha soit 0.0 %), RIVE OUEST ESTUAIRE TRIEUX ET SES ABORDS (289 ha soit 3.0 %), ROCHER DIT TETE DE SINGE (APPARTIENT AU DPM) (0.01 ha soit 0.0 %), VILLAGE ET TERRAINS BORDANT L'ESTUAIRE (Y COMPRIS L'ILOT ENEZ-HYAR) (171 ha soit 1.8 %), ZONE COTIERE (64.01 ha soit 0.7 %), ensemble formé par les estuaires du Trieux et du Jaudy (5 149.01 ha soit 53.7 %)

FR521002 - Estuaires du Trieux et du Jaudy
**Les 189 sites humides de l'Évaluation nationale
des sites humides emblématiques (2010-2020)**
Foncier 'public'



Région(s) couverte(s)
Bretagne
Département(s) couvert(s)
Côtes-d'Armor
Surface totale du site humide emblématique
9 584 ha
Population concernée
1 950 habitants
Surface du foncier public
1 310 ha soit 13.7 %
Indice de pression des activités humaines
NA
Espèces exotiques envahissantes entre 2010 et 2020
Espèces recensées non renseignées
Dysfonctionnements hydrologiques entre 2010 et 2020
Dysfonctionnements recensés non renseignés
État des milieux en 2020
NR (milieux doux) ; NR (milieux salés)
Évolution de l'état des milieux entre 2010 et 2020
NR (milieux doux) ; NR (milieux salés)

-  Périmètre du site humide emblématique
-  Réseau hydrographique
-  Forêt publique
-  Conservatoire du littoral

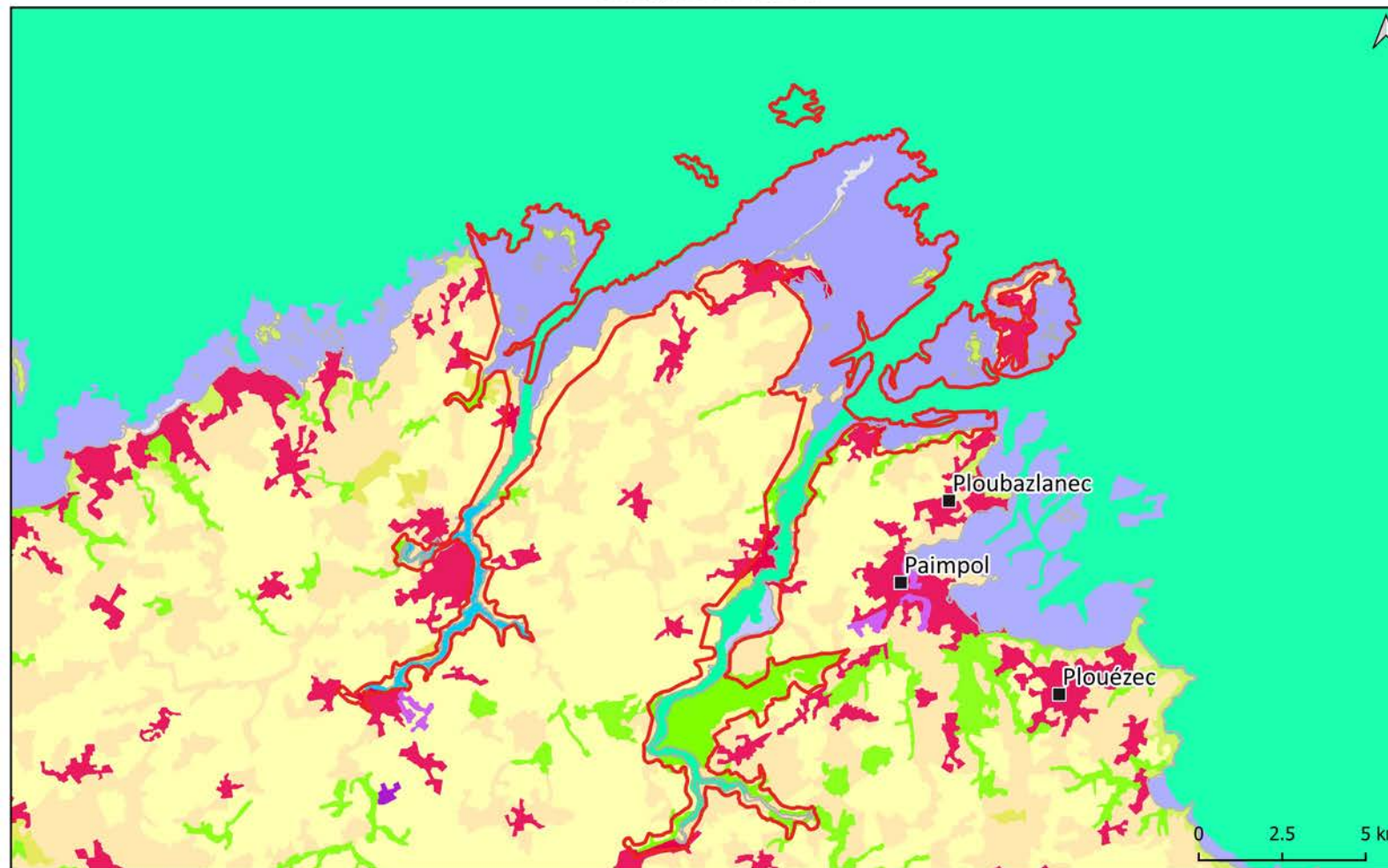


Source : Évaluation nationale des sites humides emblématiques, SDES/OFB, ESPCOM2021, d'après INPN PatriNat, Inventaire Forestier - l'ONF (v.2018). Traitements : SDES, mars 2022.

Conservatoire du littoral : 1 293 ha soit 13.5 %
Forêt publique : 350 ha soit 3.7 %

FR521002 - Estuaires du Trieux et du Jaudy
Les 189 sites humides de l'Évaluation nationale
des sites humides emblématiques (2010-2020)

Occupation du sol



Source : Évaluation nationale des sites humides emblématiques, CLC 2018, SDES/OFB

Traitements : SDES, mars 2022.

Eaux continentales : 258 ha (soit 2.7 %), **Eaux maritimes** : 1 003 ha (soit 10.5 %), **Espaces ouverts, sans ou avec peu de végétation** : 67 ha (soit 0.7 %), **Forêts** : 888 ha (soit 9.3 %), **Milieus à végétation arbustive et/ou herbacée** : 101 ha (soit 1.1 %), **Prairies** : 69 ha (soit 0.7 %), **Terres arables** : 539 ha (soit 5.6 %), **Zones agricoles hétérogènes** : 1 077 ha (soit 11.2 %), **Zones humides côtières** : 5 214 ha (soit 54.4 %), **Zones humides intérieures** : 92 ha (soit 1.0 %), **Zones industrielles ou commerciales et réseaux de communication** : 1 ha (soit 0.0 %), **Zones urbanisées** : 280 ha (soit 2.9 %)

Région(s) couverte(s)

Bretagne

Département(s) couvert(s)

Côtes-d'Armor

Surface totale du site humide emblématique

9 584 ha

Population concernée

1 950 habitants

Indice de pression des activités humaines

NA

Espèces exotiques envahissantes entre 2010 et 2020

Espèces recensées non renseignées

Dysfonctionnements hydrologiques entre 2010 et 2020

Dysfonctionnements recensés non renseignés

État des milieux en 2020

NR (milieux doux) ; NR (milieux salés)

Évolution de l'état des milieux entre 2010 et 2020

NR (milieux doux) ; NR (milieux salés)

 Périmètre du site humide emblématique

Occupation des sols

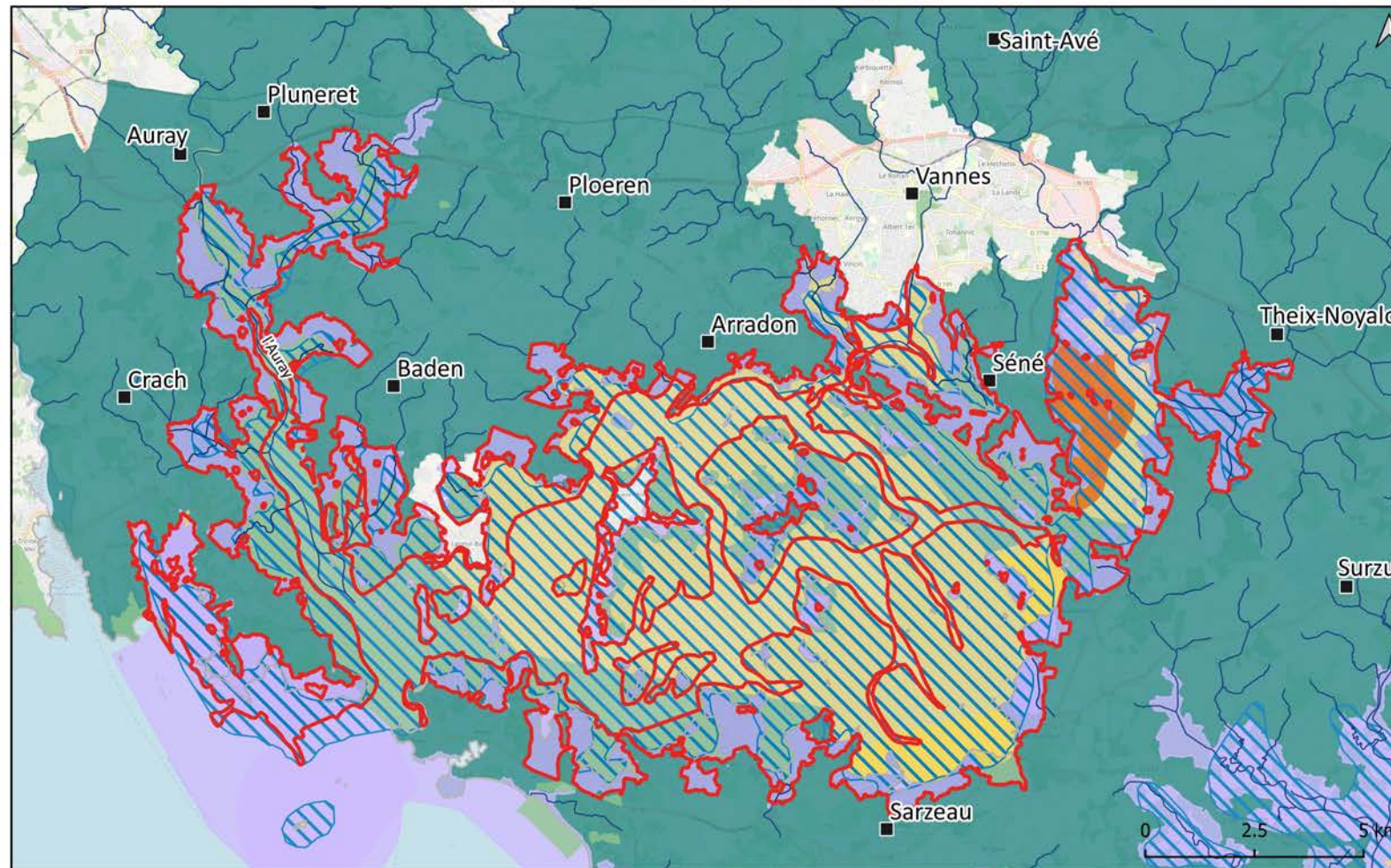
-  Zones urbanisées
-  Zones industrielles ou commerciales et réseaux de communication
-  Terres arables
-  Prairies
-  Zones agricoles hétérogènes
-  Forêts
-  Milieus à végétation arbustive et/ou herbacée
-  Espaces ouverts, sans ou avec peu de végétation
-  Zones humides côtières
-  Zones humides intérieures
-  Eaux continentales
-  Mers et océans

Golfe du Morbihan (FR52100601)

Littoral atlantique, Manche et mer du Nord

Les 189 sites humides de l'Évaluation nationale
des sites humides emblématiques (2010-2020)

Dispositifs de protection et de gestion



Région(s) couverte(s)	Bretagne
Département(s) couvert(s)	Morbihan
Surface totale du site humide emblématique	13 911 ha
Population concernée	1 641 habitants
Surface des dispositifs sous protection forte	4831.0 ha soit 34.7 %
Indice de pression des activités humaines	Très forte (21 activités)
Espèces exotiques envahissantes entre 2010 et 2020	7 espèces recensées
Dysfonctionnements hydrologiques entre 2010 et 2020	4 dysfonctionnements recensés
État des milieux en 2020	Très mauvais (milieux doux) ; Mauvais (milieux salés)
Évolution de l'état des milieux entre 2010 et 2020	En forte dégradation (milieux doux) ; En dégradation (milieux salés)

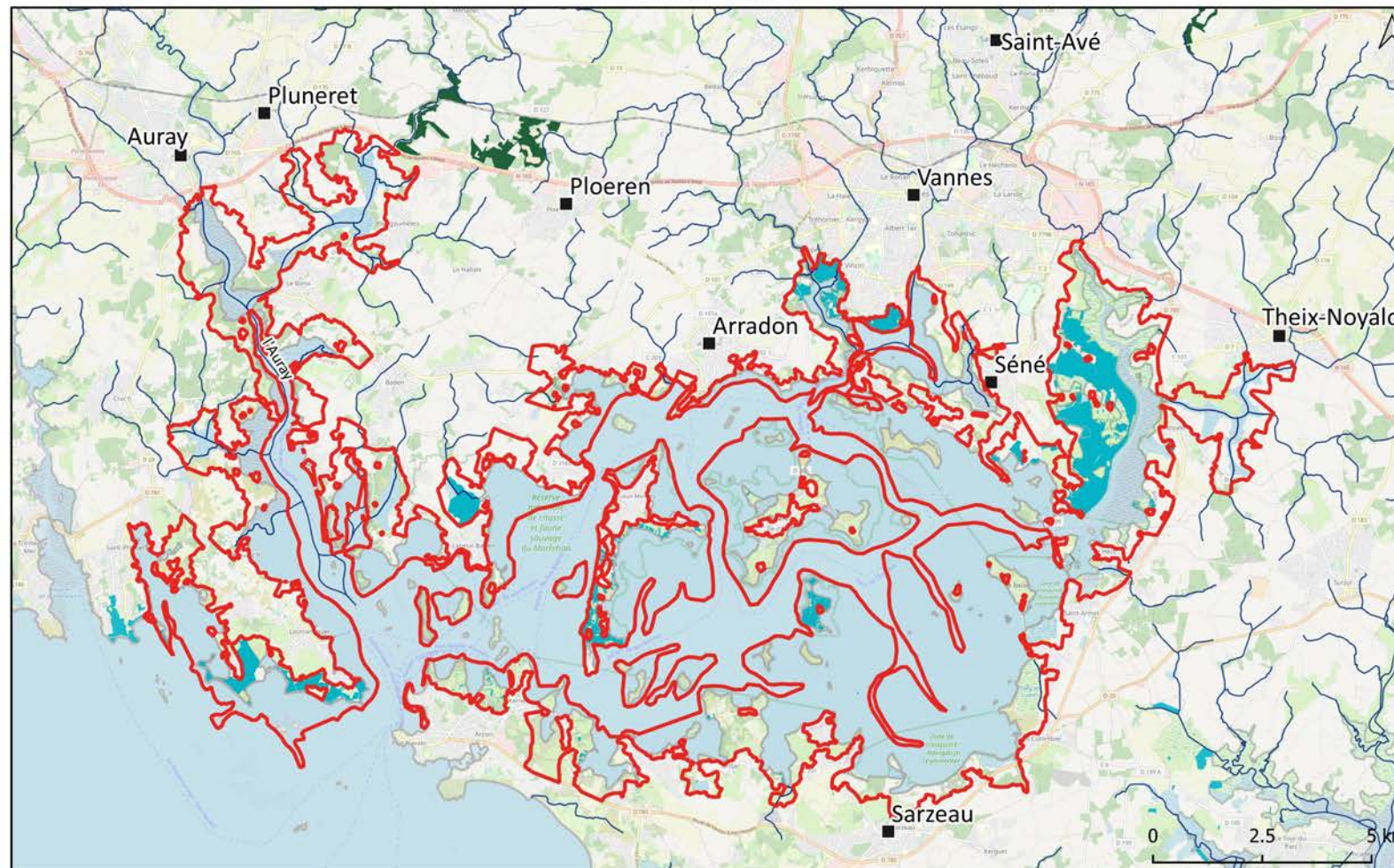
- Périmètre du site humide emblématique
- Réseau hydrographique
- Protections réglementaires**
- Réserve naturelle nationale
- Réserves nationales de chasse et faune sauvage
- Arrêté de protection de biotope

- Protections contractuelles, engagements internationaux et nationaux**
- Parc naturel régional
- Ramsar
- Natura 2000
- Site classé et inscrit

Source : Évaluation nationale des sites humides emblématiques, SDES/OFB, ESPCOM2021, d'après INPN PatriNat. **Traitements :** SDES, mars 2022.

APB : Ilots Du Golfe Du Morbihan Et Abords (12 ha soit 0.1 %), Landes de Kercadoret - Locmariaquer et Saint-Philibert (2 ha soit 0.0 %), Marais De Duer (20 ha soit 0.1 %), Zone De Tranquilité Pour L'Avifaune De L'Ouest Du Golfe Du Morbihan (471 ha soit 3.4 %), **Natura 2000 :** Golfe du Morbihan (6 087 ha soit 43.8 %), Golfe du Morbihan, côte ouest de Rhuy (13 469 ha soit 96.8 %), **RNCFS :** Golfe du Morbihan (4 588 ha soit 33.0 %), **PNR :** Golfe du Morbihan (6 304 ha soit 45.3 %), **Ramsar :** Golfe du Morbihan (9 866 ha soit 70.9 %), **RNN :** Marais De Senez (400 ha soit 2.9 %), **Site classé et inscrit :** ANSE DE TREHEN-AR-VOUR (6 ha soit 0.0 %), CHATEAU DE KERLEVENAN, SON PARC ET LES TERRAINS EN DEPENDANT (61.02 ha soit 0.4 %), GOLFE DU MORBIHAN ET SES ABORDS (7 426.02 ha soit 53.4 %), HAMEAUX DE TUMIAC, DU NET ET DE KERVERT ET LEURS ABORDS (2 ha soit 0.0 %), MARAIS DE PEN-EN-TOUL (66 ha soit 0.5 %), MOULIN DE PEN-CASTEL (0.02 ha soit 0.0 %)

FR52100601 - Golfe du Morbihan
**Les 189 sites humides de l'Évaluation nationale
des sites humides emblématiques (2010-2020)**
Foncier 'public'



Région(s) couverte(s)
Bretagne

Département(s) couvert(s)
Morbihan

Surface totale du site humide emblématique
13 911 ha

Population concernée
1 641 habitants

Surface du foncier public
695 ha soit 5 %

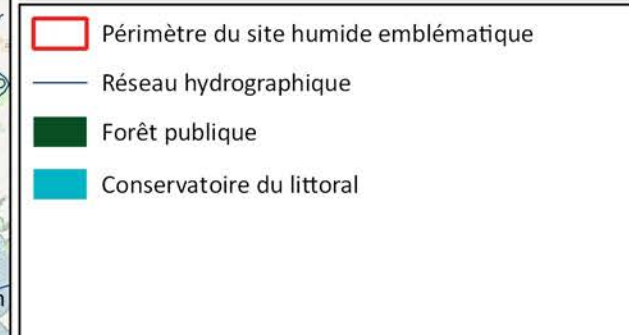
Indice de pression des activités humaines
Très forte (21 activités)

Espèces exotiques envahissantes entre 2010 et 2020
7 espèces recensées

Dysfonctionnements hydrologiques entre 2010 et 2020
4 dysfonctionnements recensés

État des milieux en 2020
Très mauvais (milieux doux) ; Mauvais (milieux salés)

Évolution de l'état des milieux entre 2010 et 2020
En forte dégradation (milieux doux) ; En dégradation (milieux salés)

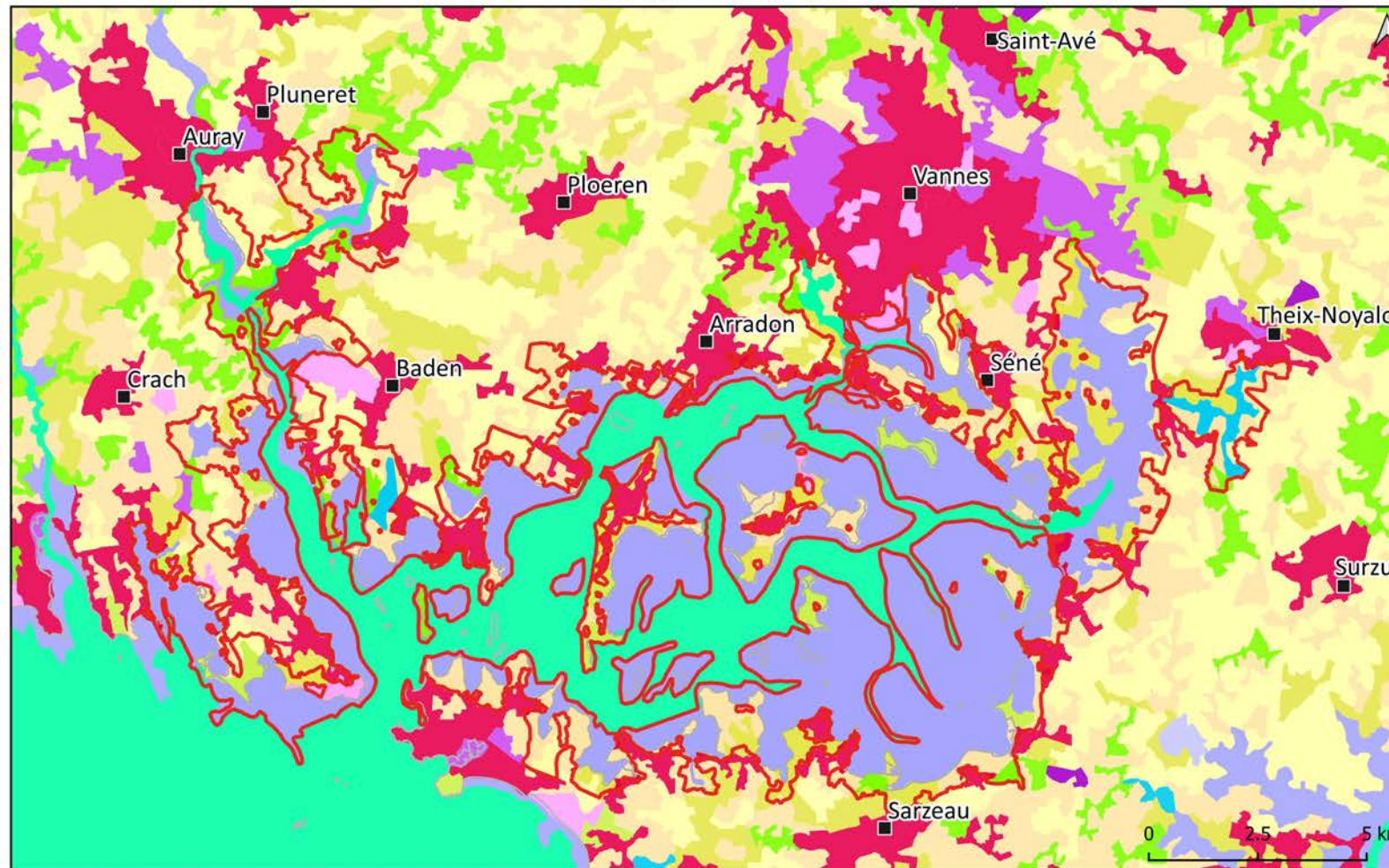


Source : Évaluation nationale des sites humides emblématiques, SDES/OFB, ESPCOM2021, d'après INPN PatriNat, Inventaire Forestier - l'ONF (v.2018). **Traitements :** SDES, mars 2022.

Conservatoire du littoral : 695 ha soit 5.0 %

Les 189 sites humides de l'Évaluation nationale
des sites humides emblématiques (2010-2020)

Occupation du sol



Région(s) couverte(s)
Bretagne

Département(s) couvert(s)
Morbihan

Surface totale du site humide emblématique
13 911 ha

Population concernée
1 641 habitants

Indice de pression des activités humaines
Très forte (21 activités)

Espèces exotiques envahissantes entre 2010 et 2020
7 espèces recensées

Dysfonctionnements hydrologiques entre 2010 et 2020
4 dysfonctionnements recensés

État des milieux en 2020
Très mauvais (milieux doux) ; Mauvais (milieux salés)

Évolution de l'état des milieux entre 2010 et 2020
En forte dégradation (milieux doux) ; En dégradation (milieux salés)

Périmètre du site humide emblématique

Occupation des sols

- Zones urbanisées
- Zones industrielles ou commerciales et réseaux de communication
- Espaces verts artificialisés, non agricoles
- Terres arables
- Prairies
- Zones agricoles hétérogènes
- Forêts
- Milieux à végétation arbustive et/ou herbacée
- Zones humides intérieures
- Eaux continentales
- Mers et océans

Source : Évaluation nationale des sites humides emblématiques, CLC 2018, SDES/OFB

Traitements : SDES, mars 2022.

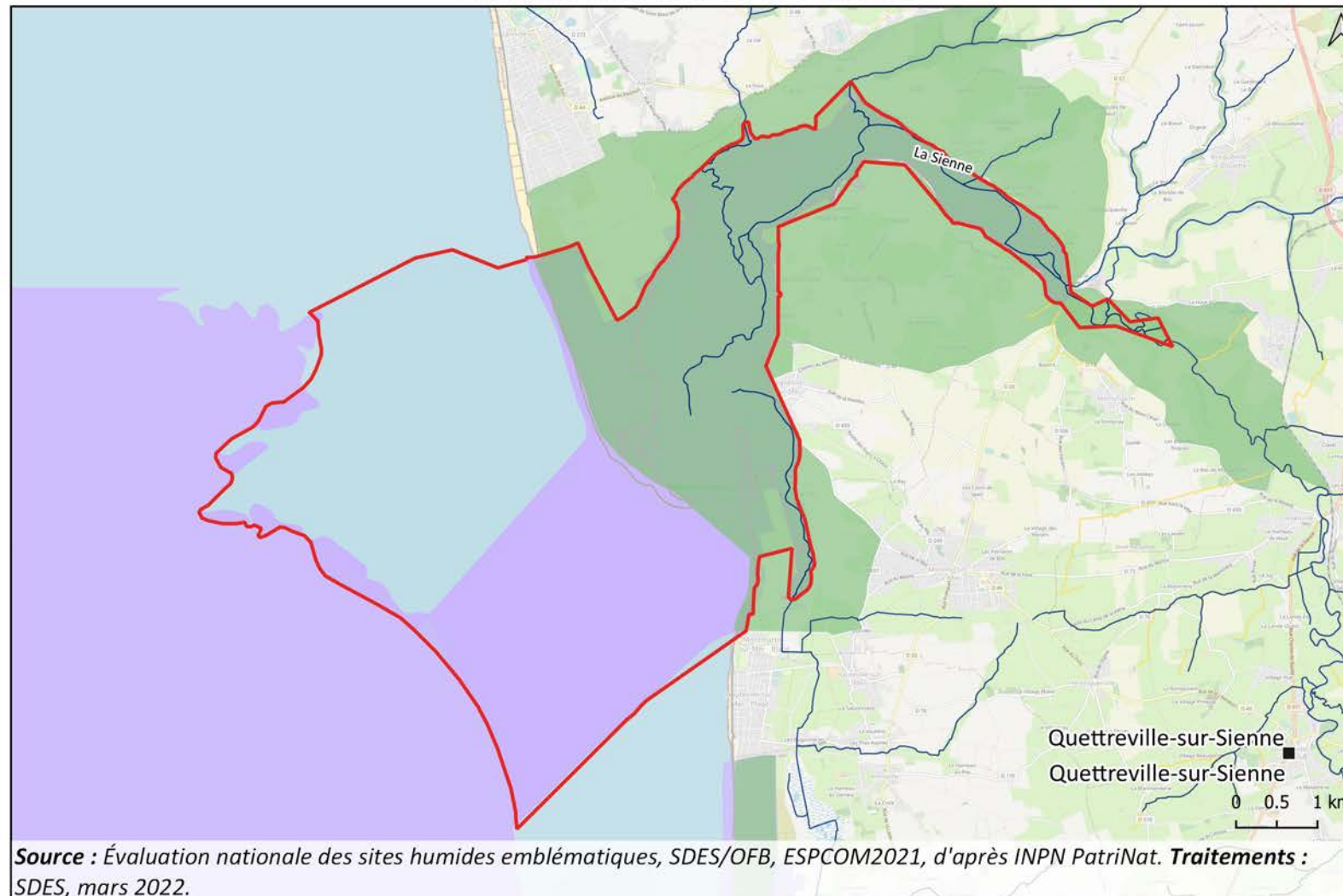
Eaux continentales : 172 ha (soit 1.2 %), **Eaux maritimes** : 502 ha (soit 3.6 %), **Espaces verts artificialisés, non agricoles** : 125 ha (soit 0.9 %), **Forêts** : 424 ha (soit 3.0 %), **Milieux à végétation arbustive et/ou herbacée** : 389 ha (soit 2.8 %), **Prairies** : 909 ha (soit 6.5 %), **Terres arables** : 745 ha (soit 5.4 %), **Zones agricoles hétérogènes** : 2 400 ha (soit 17.3 %), **Zones humides côtières** : 7 881 ha (soit 56.7 %), **Zones industrielles ou commerciales et réseaux de communication** : 1 ha (soit 0.0 %), **Zones urbanisées** : 383 ha (soit 2.8 %)

Havre de Régneville (FR251003)






Littoral atlantique, Manche et mer du Nord

Les 189 sites humides de l'Évaluation nationale
des sites humides emblématiques (2010-2020)

Dispositifs de protection et de gestion



Région(s) couverte(s)
Normandie
Département(s) couvert(s)
Manche
Surface totale du site humide emblématique
3 559 ha
Population concernée
51 habitants
Surface des dispositifs sous protection forte
3.0 ha soit 0.1 %
Indice de pression des activités humaines
Moyenne (11 activités)
Espèces exotiques envahissantes entre 2010 et 2020
Aucune espèce recensée
Dysfonctionnements hydrologiques entre 2010 et 2020
Aucun dysfonctionnement recensé
État des milieux en 2020
NR (milieux doux) ; Bon (milieux salés)
Évolution de l'état des milieux entre 2010 et 2020
NR (milieux doux) ; NR (milieux salés)

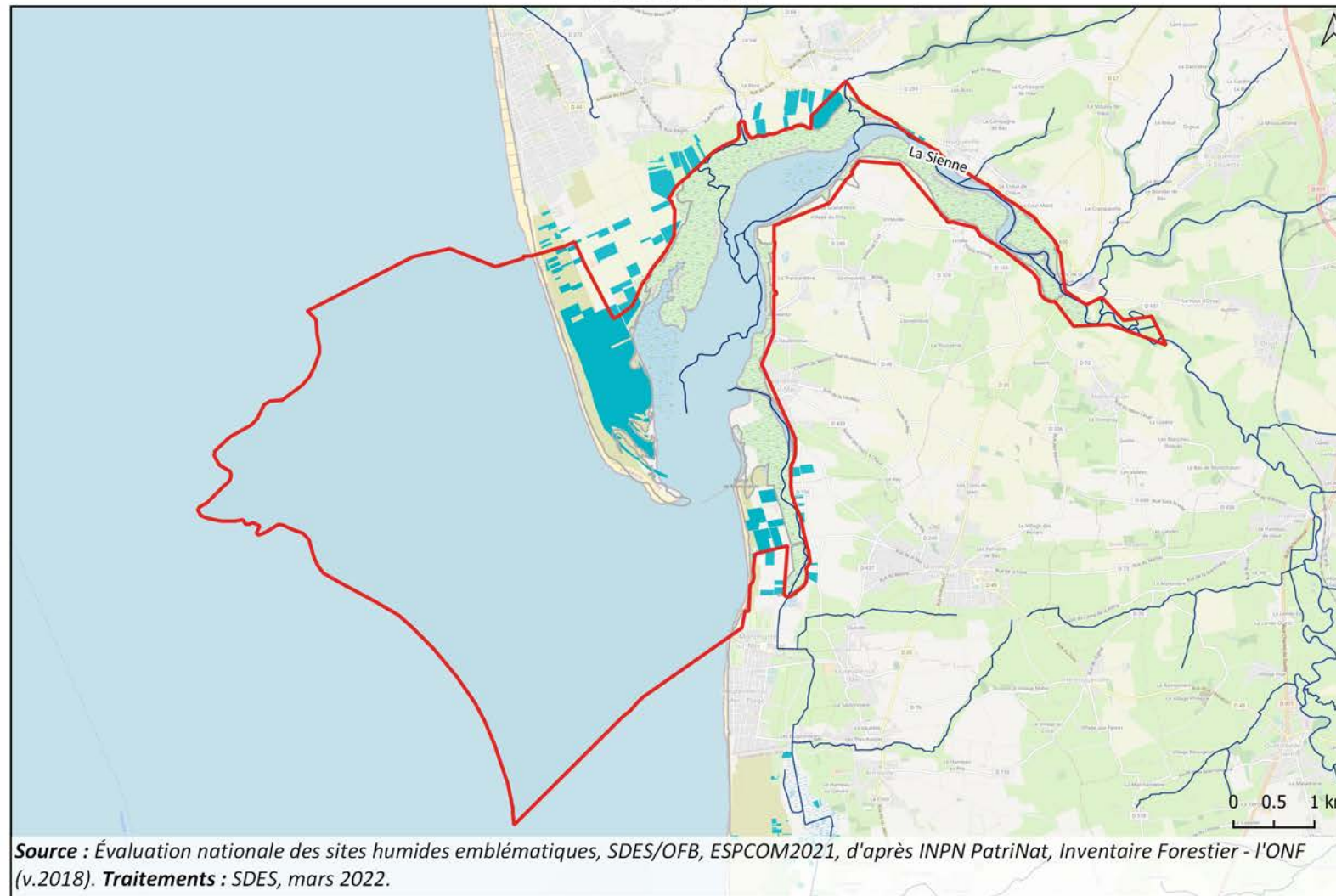
 Périmètre du site humide emblématique
 Réseau hydrographique
Protections réglementaires
 Arrêté de protection de biotope
Protections contractuelles, engagements internationaux et nationaux
 Natura 2000
 Site classé et inscrit

Source : Évaluation nationale des sites humides emblématiques, SDES/OFB, ESPCOM2021, d'après INPN PatriNat. **Traitements :** SDES, mars 2022.

APB : La Sienna Et Ses Affluents (3 ha soit 0.1 %), **Natura 2000 :** Chausey (90 ha soit 2.5 %), Havre de la Sienna (2 128 ha soit 59.8 %), Littoral Ouest du Cotentin de Bréhal à Pirou (2 137 ha soit 60.0 %), **Site classé et inscrit :** Baie de Sienna (180 ha soit 5.1 %), Hâvre de Régneville et DPM (1 078 ha soit 30.3 %)

Les 189 sites humides de l'Évaluation nationale
des sites humides emblématiques (2010-2020)

Foncier 'public'



Région(s) couverte(s)	Normandie
Département(s) couvert(s)	Manche
Surface totale du site humide emblématique	3 559 ha
Population concernée	51 habitants
Surface du foncier public	146 ha soit 4.1 %
Indice de pression des activités humaines	Moyenne (11 activités)
Espèces exotiques envahissantes entre 2010 et 2020	Aucune espèce recensée
Dysfonctionnements hydrologiques entre 2010 et 2020	Aucun dysfonctionnement recensé
État des milieux en 2020	NR (milieux doux) ; Bon (milieux salés)
Évolution de l'état des milieux entre 2010 et 2020	NR (milieux doux) ; NR (milieux salés)

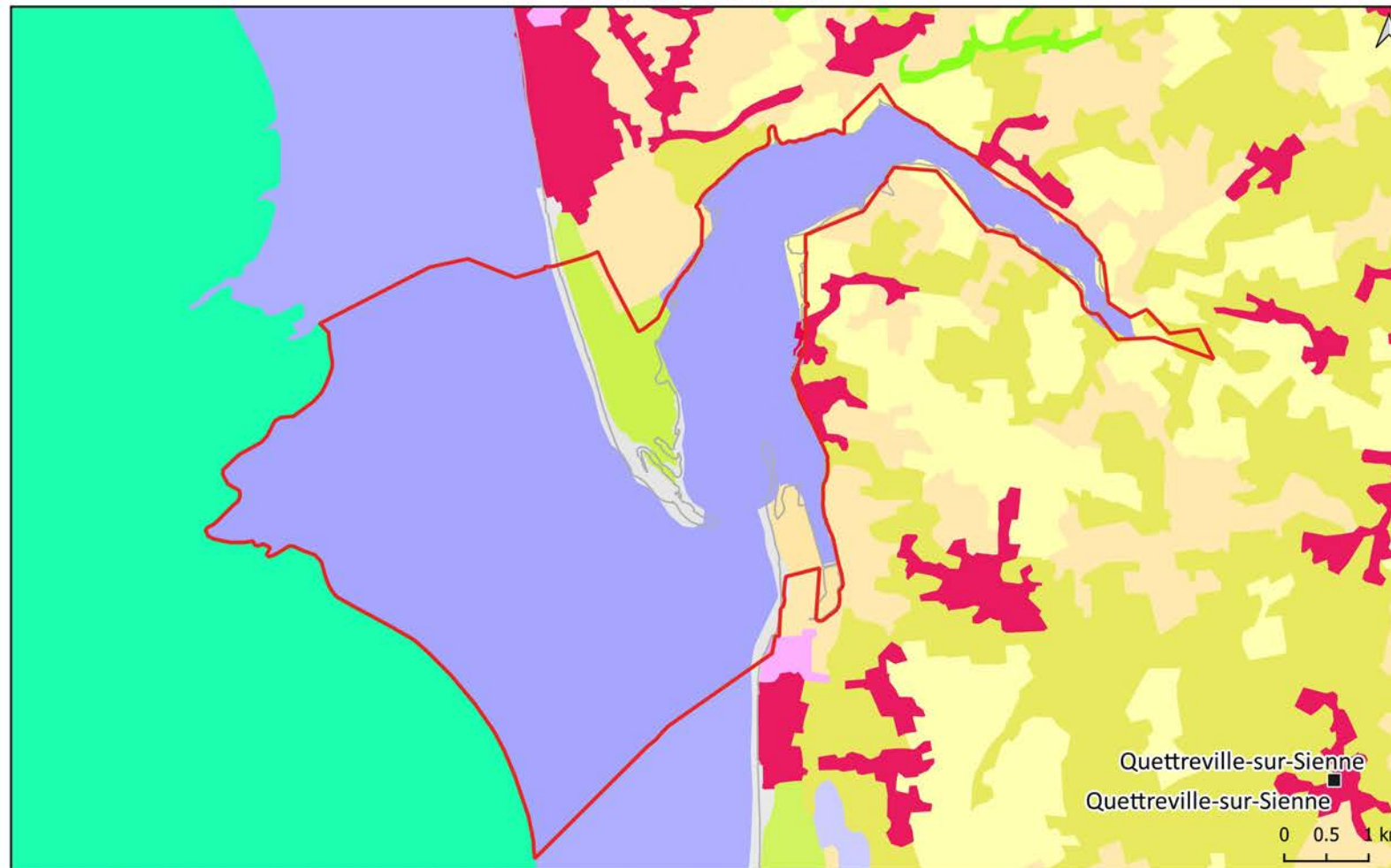
- Périimètre du site humide emblématique
- Réseau hydrographique
- Forêt publique
- Conservatoire du littoral

Source : Évaluation nationale des sites humides emblématiques, SDES/OFB, ESPCOM2021, d'après INPN PatriNat, Inventaire Forestier - l'ONF (v.2018). Traitements : SDES, mars 2022.

Conservatoire du littoral : 146 ha soit 4.1 %

Les 189 sites humides de l'Évaluation nationale
des sites humides emblématiques (2010-2020)

Occupation du sol



Région(s) couverte(s)

Normandie

Département(s) couvert(s)

Manche

Surface totale du site humide emblématique

3 559 ha

Population concernée

51 habitants

Indice de pression des activités humaines

Moyenne (11 activités)

Espèces exotiques envahissantes entre 2010 et 2020

Aucune espèce recensée

Dysfonctionnements hydrologiques entre 2010 et 2020

Aucun dysfonctionnement recensé

État des milieux en 2020

NR (milieu doux) ; Bon (milieux salés)

Évolution de l'état des milieux entre 2010 et 2020

NR (milieu doux) ; NR (milieux salés)

 Périmètre du site humide emblématique

Occupation des sols

-  Zones urbanisées
-  Espaces verts artificialisés, non agricoles
-  Terres arables
-  Prairies
-  Zones agricoles hétérogènes
-  Milieux à végétation arbustive et/ou herbacée
-  Espaces ouverts, sans ou avec peu de végétation
-  Zones humides intérieures
-  Mers et océans

Source : Évaluation nationale des sites humides emblématiques, CLC 2018, SDES/OFB

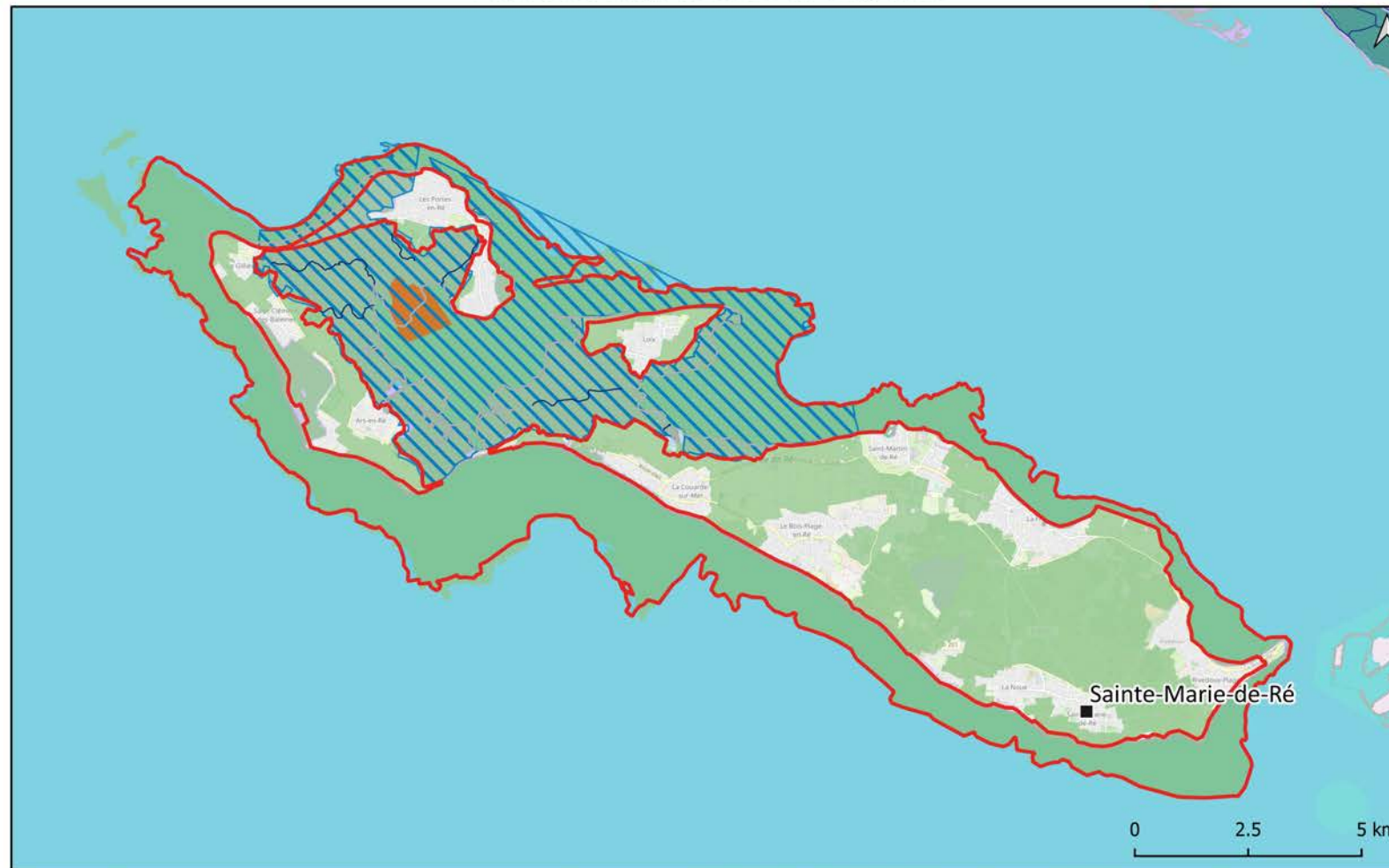
Traitements : SDES, mars 2022.

Eaux maritimes : 0 ha (soit 0.0 %), **Espaces ouverts, sans ou avec peu de végétation** : 101 ha (soit 2.8 %), **Espaces verts artificialisés, non agricoles** : 1 ha (soit 0.0 %), **Milieux à végétation arbustive et/ou herbacée** : 160 ha (soit 4.5 %), **Prairies** : 17 ha (soit 0.5 %), **Terres arables** : 57 ha (soit 1.6 %), **Zones agricoles hétérogènes** : 90 ha (soit 2.5 %), **Zones humides côtières** : 3 125 ha (soit 87.8 %), **Zones urbanisées** : 7 ha (soit 0.2 %)

Ile de Ré (FR53100201)

Littoral atlantique, Manche et mer du Nord

Les 189 sites humides de l'Évaluation nationale
des sites humides emblématiques (2010-2020)
Dispositifs de protection et de gestion



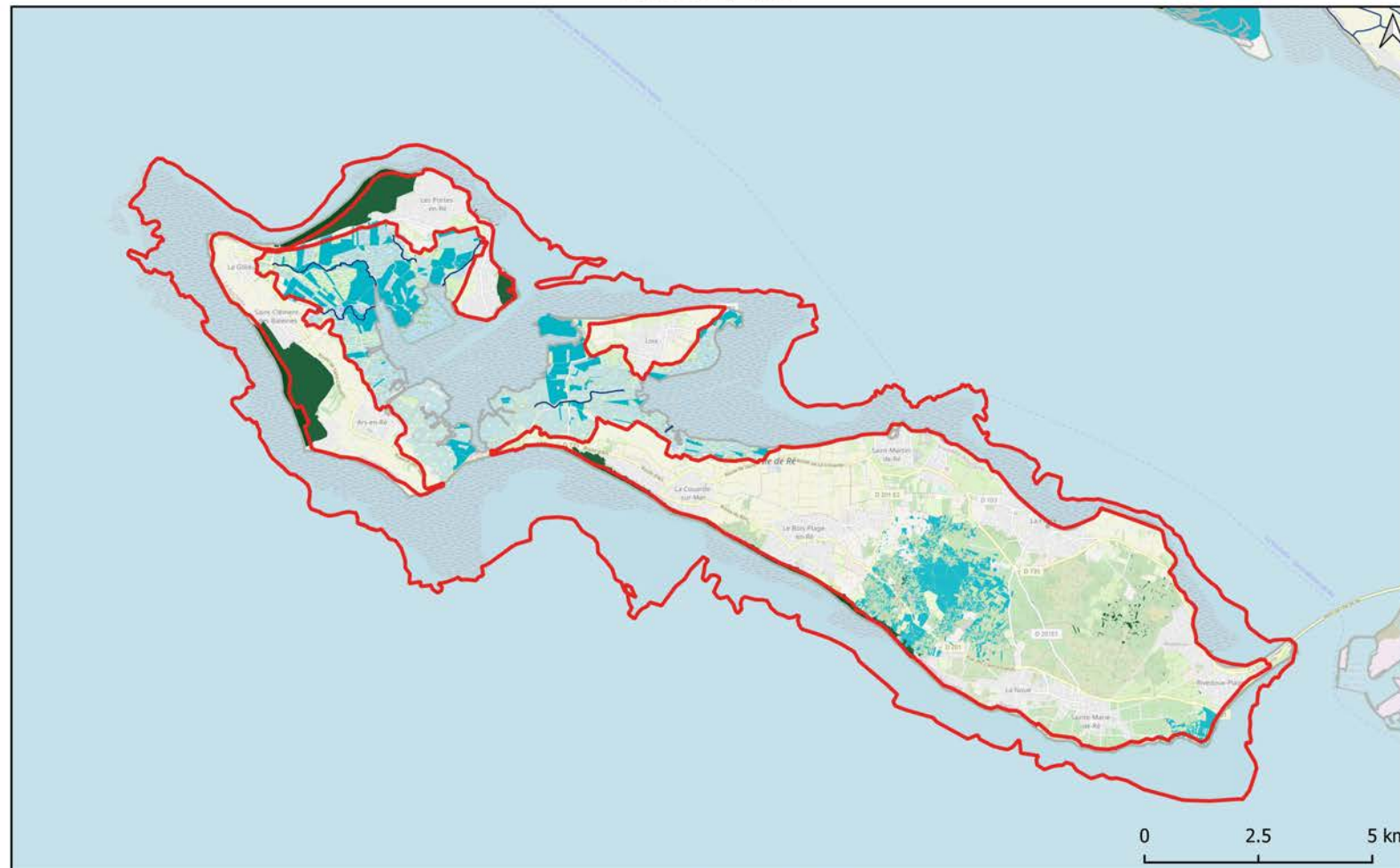
Région(s) couverte(s)	Nouvelle-Aquitaine
Département(s) couvert(s)	Charente-Maritime
Surface totale du site humide emblématique	8 767 ha
Population concernée	241 habitants
Surface des dispositifs sous protection forte	122.0 ha soit 1.4 %
Indice de pression des activités humaines	Très forte (18 activités)
Espèces exotiques envahissantes entre 2010 et 2020	11 espèces recensées
Dysfonctionnements hydrologiques entre 2010 et 2020	3 dysfonctionnements recensés
État des milieux en 2020	Très bon (milieux doux) ; Bon (milieux salés)
Évolution de l'état des milieux entre 2010 et 2020	Stable (milieux doux) ; Stable (milieux salés)

	Périmètre du site humide emblématique
	Réseau hydrographique
Protections réglementaires	
	Réserve naturelle nationale
	Réserve biologique
	Arrêté de protection de biotope
Protections contractuelles, engagements internationaux et nationaux	
	Parc naturel régional
	Parc naturel marin
	Ramsar
	Natura 2000
	Site classé et inscrit





Source : Évaluation nationale des sites humides emblématiques, SDES/OFB, ESPCOM2021, d'après INPN PatriNat. **Traitements :** SDES, mars 2022.

Natura 2000 : Anse du Fier d'Ars en Ré (4 027 ha soit 45.9 %), Ile de Ré : Fier d'Ars (3 756 ha soit 42.8 %), Ile de Ré : dunes et forêts littorales (138 ha soit 1.6 %), Pertuis Charentais (4 554 ha soit 51.9 %), Pertuis charentais - Rochebonne (4 405 ha soit 50.2 %), **PNM :** Estuaire de la Gironde et de la mer des Pertuis (6 637 ha soit 75.7 %), **Ramsar :** Ile de Ré (4 026 ha soit 45.9 %), **RNN :** Lilleau-Des-Niges (122 ha soit 1.4 %), **Site classé et inscrit :** CLASSEMENT DU CANTON SUD (1 484 ha soit 16.9 %), ESPACES NATURELS DE L'ILE DE RE NON ENCORE PROTEGE (804 ha soit 9.2 %), LES FRANGES COTIERES ET LES MARAIS AU N-O ILE DE RE (6 169 ha soit 70.4 %), TROUSSE CHEMISE SC. (6 ha soit 0.1 %)

FR53100201 - Ile de Ré
Les 189 sites humides de l'Évaluation nationale
des sites humides emblématiques (2010-2020)
Foncier 'public'



Région(s) couverte(s)
Nouvelle-Aquitaine
Département(s) couvert(s)
Charente-Maritime
Surface totale du site humide emblématique
8 767 ha
Population concernée
241 habitants
Surface du foncier public
587 ha soit 6.7 %
Indice de pression des activités humaines
Très forte (18 activités)
Espèces exotiques envahissantes entre 2010 et 2020
11 espèces recensées
Dysfonctionnements hydrologiques entre 2010 et 2020
3 dysfonctionnements recensés
État des milieux en 2020
Très bon (milieux doux) ; Bon (milieux salés)
Évolution de l'état des milieux entre 2010 et 2020
Stable (milieux doux) ; Stable (milieux salés)

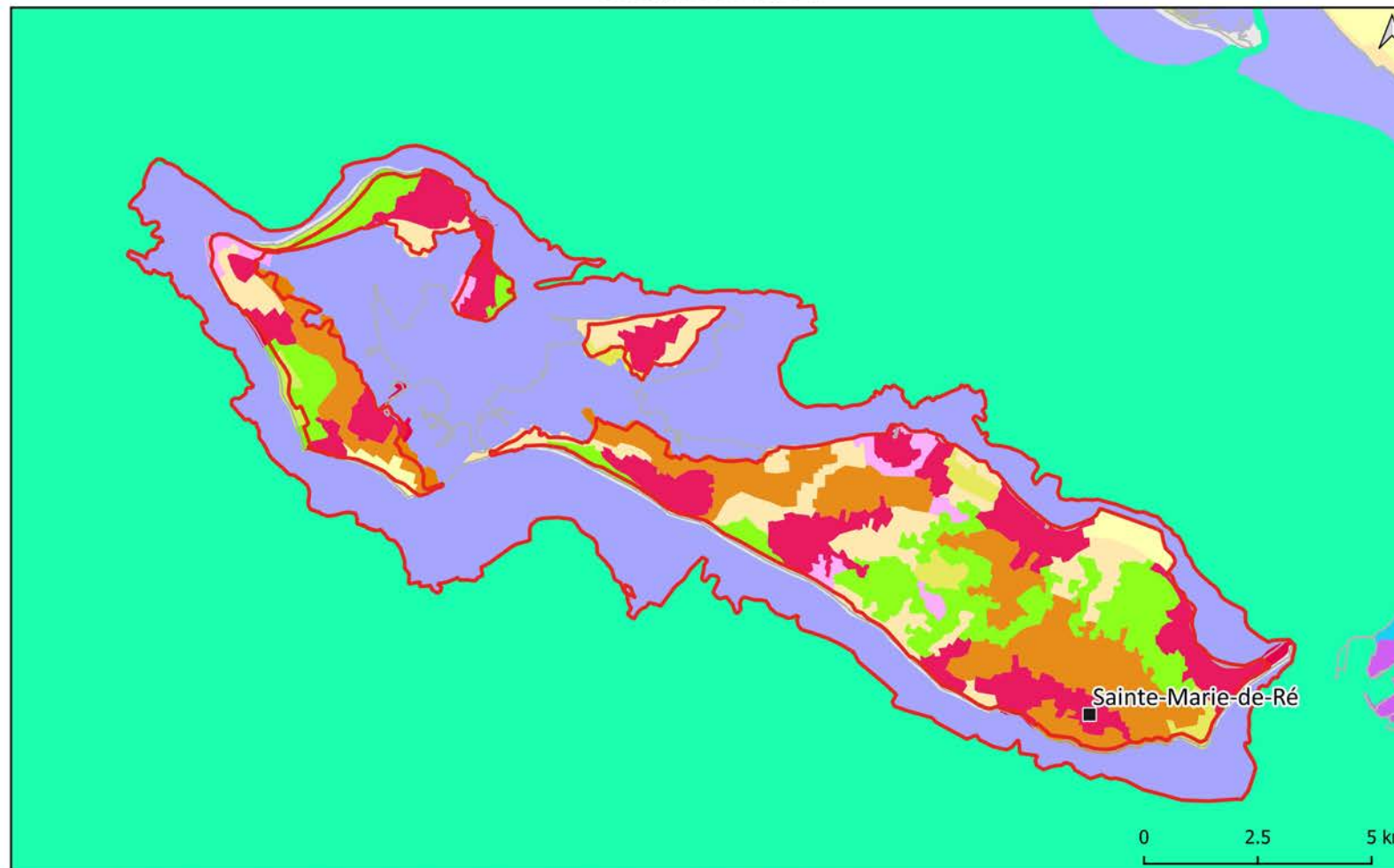
 Périmètre du site humide emblématique
 Réseau hydrographique
 Forêt publique
 Conservatoire du littoral

Source : Évaluation nationale des sites humides emblématiques, SDES/OFB, ESPCOM2021, d'après INPN PatriNat, Inventaire Forestier - l'ONF (v.2018). **Traitements :** SDES, mars 2022.

Conservatoire du littoral : 454 ha soit 5.2 %
Forêt publique : 133 ha soit 1.5 %

Les 189 sites humides de l'Évaluation nationale
des sites humides emblématiques (2010-2020)

Occupation du sol



Région(s) couverte(s)
Nouvelle-Aquitaine

Département(s) couvert(s)
Charente-Maritime

Surface totale du site humide emblématique
8 767 ha

Population concernée
241 habitants

Indice de pression des activités humaines
Très forte (18 activités)

Espèces exotiques envahissantes entre 2010 et 2020
11 espèces recensées

Dysfonctionnements hydrologiques entre 2010 et 2020
3 dysfonctionnements recensés

État des milieux en 2020
Très bon (milieux doux) ; Bon (milieux salés)

Évolution de l'état des milieux entre 2010 et 2020
Stable (milieux doux) ; Stable (milieux salés)

Périmètre du site humide emblématique

Occupation des sols

- Zones urbanisées
- Espaces verts artificialisés, non agricoles
- Terres arables
- Cultures permanentes
- Prairies
- Zones agricoles hétérogènes
- Forêts
- Milieux à végétation arbustive et/ou herbacée
- Espaces ouverts, sans ou avec peu de végétation
- Zones humides intérieures
- Mers et océans

Source : Évaluation nationale des sites humides emblématiques, CLC 2018, SDES/OFB

Traitements : SDES, mars 2022.

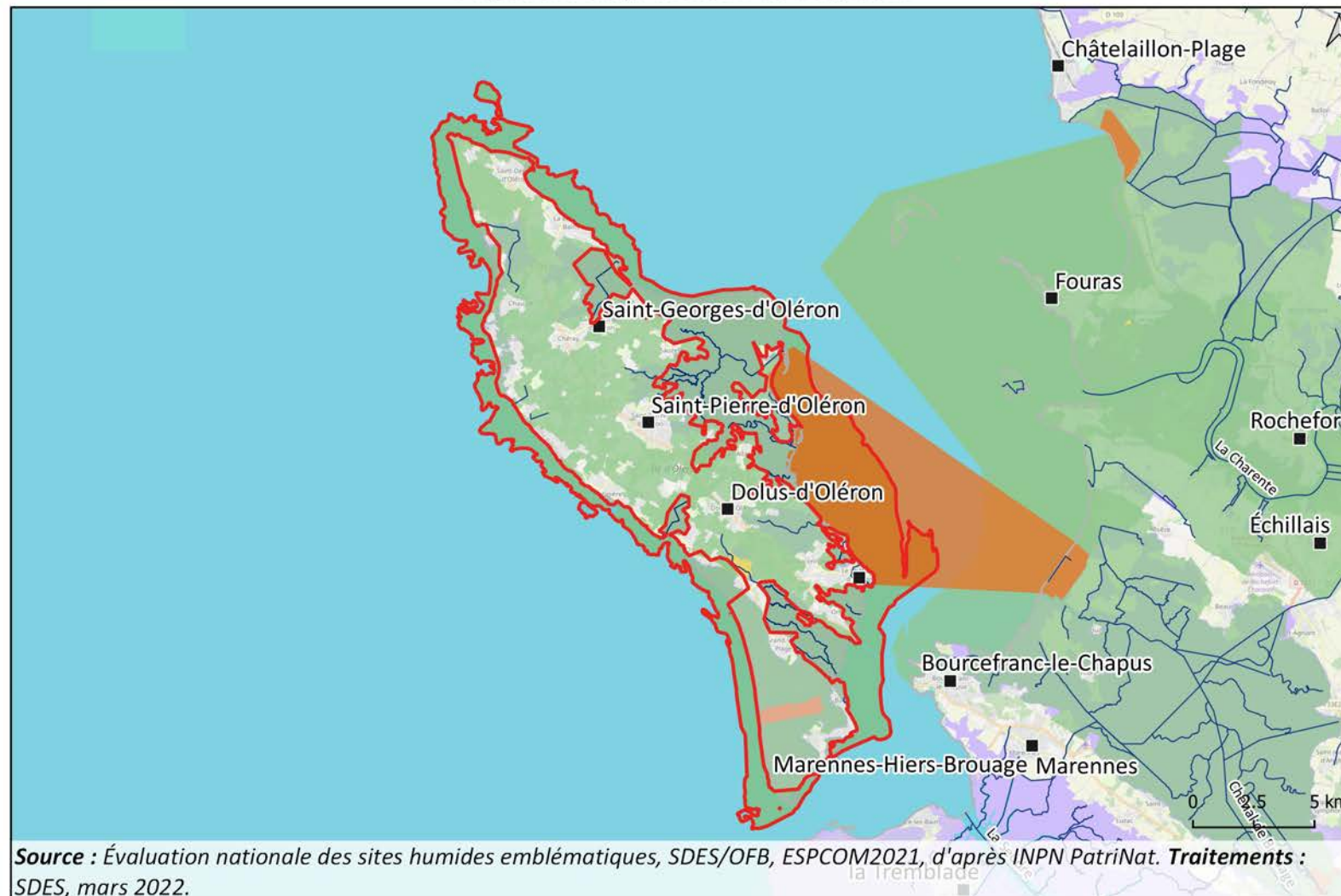
Cultures permanentes : 118 ha (soit 1.3 %), **Eaux maritimes** : 8 ha (soit 0.1 %), **Espaces ouverts, sans ou avec peu de végétation** : 171 ha (soit 2.0 %), **Espaces verts artificialisés, non agricoles** : 32 ha (soit 0.4 %), **Forêts** : 59 ha (soit 0.7 %), **Milieux à végétation arbustive et/ou herbacée** : 66 ha (soit 0.8 %), **Prairies** : 37 ha (soit 0.4 %), **Terres arables** : 23 ha (soit 0.3 %), **Zones agricoles hétérogènes** : 99 ha (soit 1.1 %), **Zones humides côtières** : 8 072 ha (soit 92.1 %), **Zones urbanisées** : 99 ha (soit 1.1 %)

Ile d'Oléron (FR53100103)

Littoral atlantique, Manche et mer du Nord

Les 189 sites humides de l'Évaluation nationale
des sites humides emblématiques (2010-2020)

Dispositifs de protection et de gestion



Région(s) couverte(s)	Nouvelle-Aquitaine
Département(s) couvert(s)	Charente-Maritime
Surface totale du site humide emblématique	11 635 ha
Population concernée	624 habitants
Surface des dispositifs sous protection forte	2670.0 ha soit 23 %
Indice de pression des activités humaines	Très forte (25 activités)
Espèces exotiques envahissantes entre 2010 et 2020	55 espèces recensées
Dysfonctionnements hydrologiques entre 2010 et 2020	22 dysfonctionnements recensés
État des milieux en 2020	Mauvais (milieux doux) ; Mauvais (milieux salés)
Évolution de l'état des milieux entre 2010 et 2020	En forte dégradation (milieux doux) ; En dégradation (milieux salés)

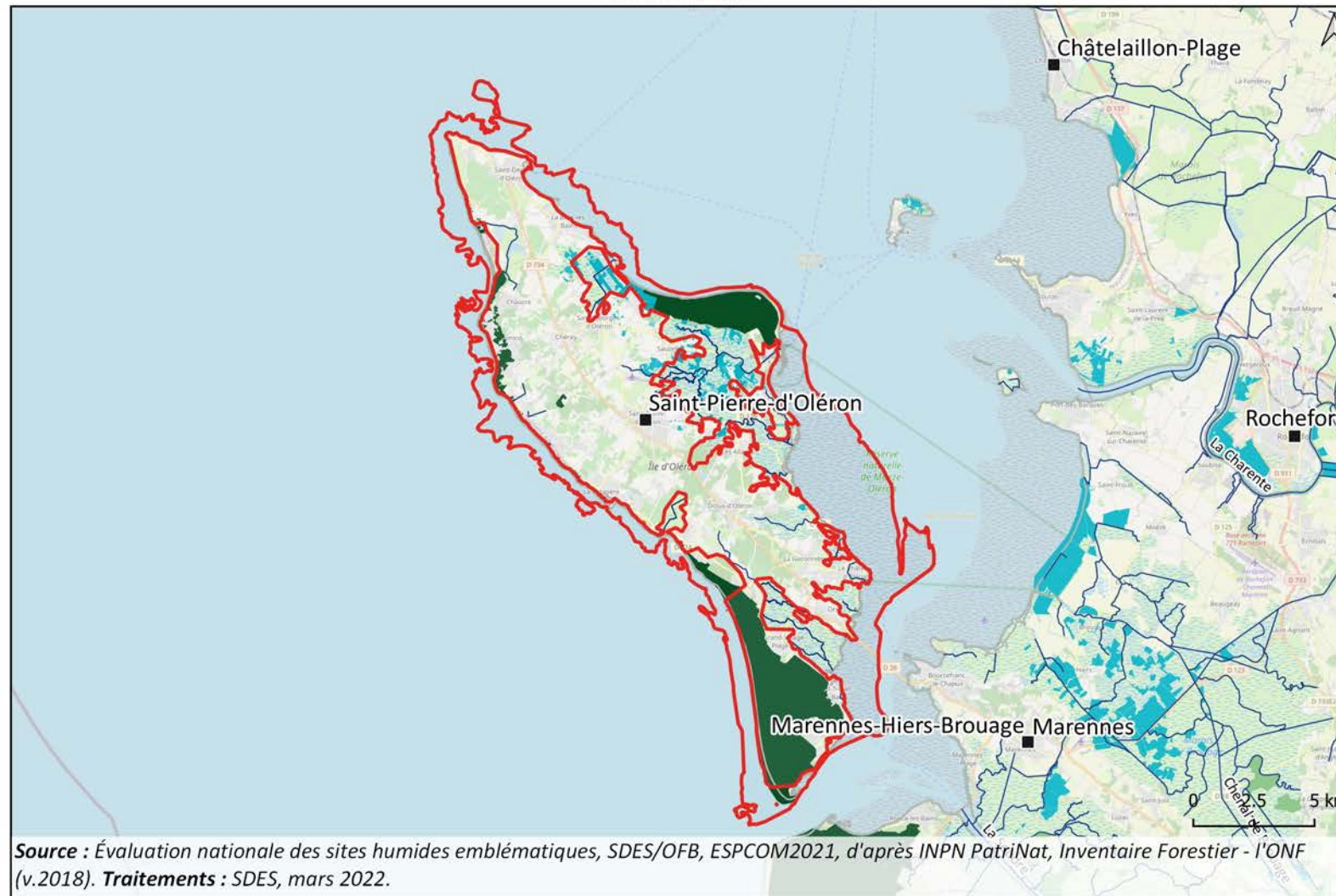
	Périmètre du site humide emblématique
	Réseau hydrographique
Protections réglementaires	
	Réserve naturelle nationale
	Réserve naturelle régionale
	Réserve biologique
	Arrêté de protection de biotope

Protections contractuelles, engagements internationaux et nationaux	
	Parc naturel marin
	Natura 2000
	Site classé et inscrit






Source : Évaluation nationale des sites humides emblématiques, SDES/OFB, ESPCOM2021, d'après INPN PatriNat. Traitements : SDES, mars 2022.

APB : Marais D'Avail Et Bois De La Parée (3 ha soit 0.0 %), Marais De La Maratte (16 ha soit 0.1 %), **Natura 2000** : Dunes et forêts littorales de l'île d'Oléron (1 109.17 ha soit 9.5 %), Marais de Brouage (et marais nord d'Oléron) (5 139.01 ha soit 44.2 %), Marais de Brouage, Ile d'Oléron (5 139 ha soit 44.2 %), Marais de la Seudre (1 283 ha soit 11.0 %), Marais de la Seudre et sud Oléron (1 283 ha soit 11.0 %), Pertuis Charentais (3 673 ha soit 31.6 %), Pertuis charentais - Rochebonne (3 753.1800000000003 ha soit 32.3 %), **PNM** : Estuaire de la Gironde et de la mer des Pertuis (7 261 ha soit 62.4 %), **RNN** : Moëze-Oléron (2 651 ha soit 22.8 %), **Site classé et inscrit** : ILE D'OLÉRON (11 300 ha soit 97.1 %)

FR53100103 - Ile d'Oléron
Les 189 sites humides de l'Évaluation nationale
des sites humides emblématiques (2010-2020)
Foncier 'public'



Région(s) couverte(s)
Nouvelle-Aquitaine
Département(s) couvert(s)
Charente-Maritime
Surface totale du site humide emblématique
11 635 ha
Population concernée
624 habitants
Surface du foncier public
1 282 ha soit 11 %
Indice de pression des activités humaines
Très forte (25 activités)
Espèces exotiques envahissantes entre 2010 et 2020
55 espèces recensées
Dysfonctionnements hydrologiques entre 2010 et 2020
22 dysfonctionnements recensés
État des milieux en 2020
Mauvais (milieux doux) ; Mauvais (milieux salés)
Évolution de l'état des milieux entre 2010 et 2020
En forte dégradation (milieux doux) ; En dégradation (milieu salés)

-  Périmètre du site humide emblématique
-  Réseau hydrographique
-  Forêt publique
-  Conservatoire du littoral
-  Conservatoire des espaces naturels

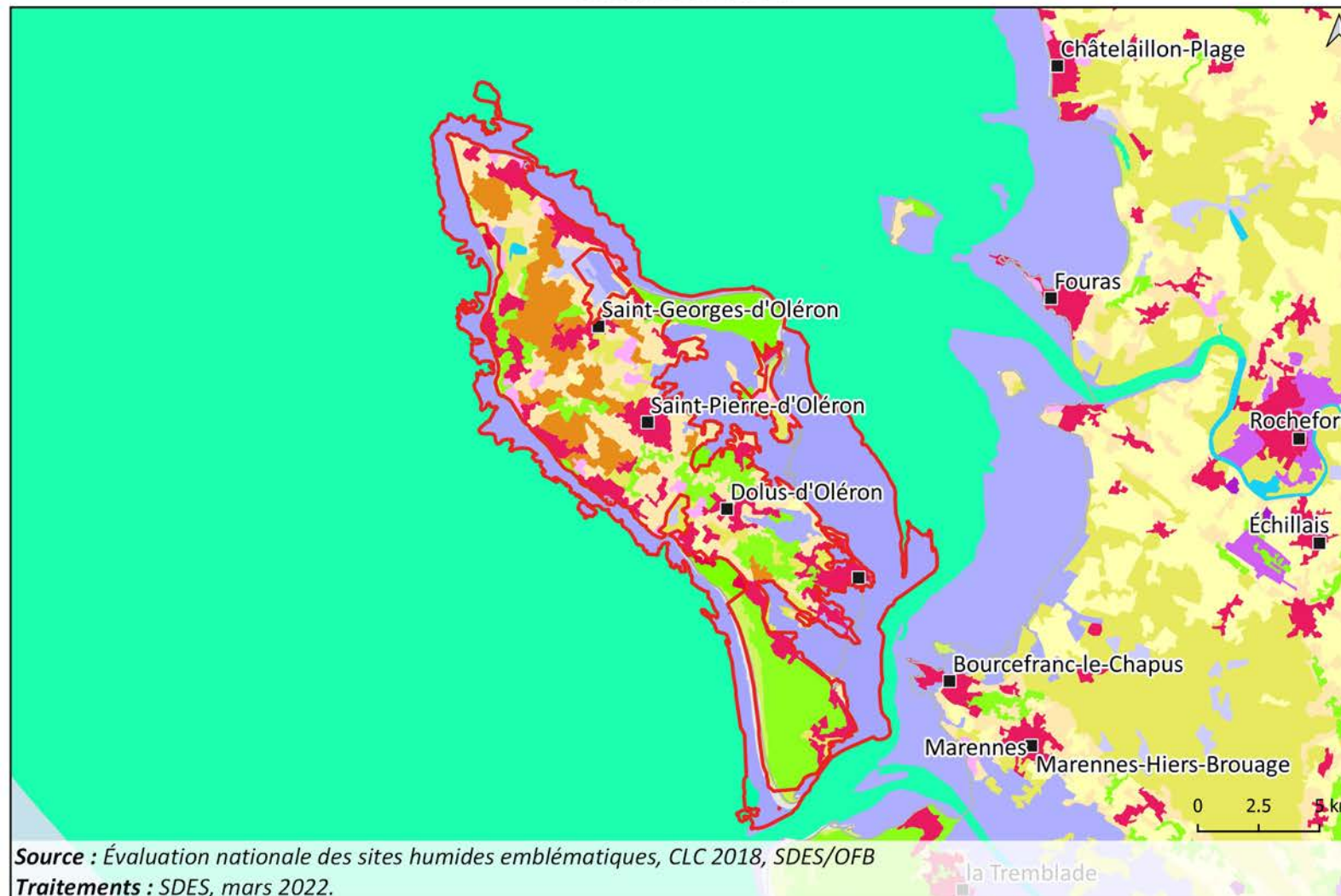
Source : Évaluation nationale des sites humides emblématiques, SDES/OFB, ESPCOM2021, d'après INPN PatriNat, Inventaire Forestier - l'ONF (v.2018). Traitements : SDES, mars 2022.

Conservatoire du littoral : 379 ha soit 3.3 %
Forêt publique : 947 ha soit 8.1 %

FR53100103 - Ile d'Oléron

Les 189 sites humides de l'Évaluation nationale
des sites humides emblématiques (2010-2020)

Occupation du sol



Région(s) couverte(s)
Nouvelle-Aquitaine

Département(s) couvert(s)
Charente-Maritime

Surface totale du site humide emblématique
11 635 ha

Population concernée
624 habitants

Indice de pression des activités humaines
Très forte (25 activités)

Espèces exotiques envahissantes entre 2010 et 2020
55 espèces recensées

Dysfonctionnements hydrologiques entre 2010 et 2020
22 dysfonctionnements recensés

État des milieux en 2020
Mauvais (milieux doux) ; Mauvais (milieux salés)

Évolution de l'état des milieux entre 2010 et 2020
En forte dégradation (milieux doux) ; En dégradation (milieux salés)



Source : Évaluation nationale des sites humides emblématiques, CLC 2018, SDES/OFB

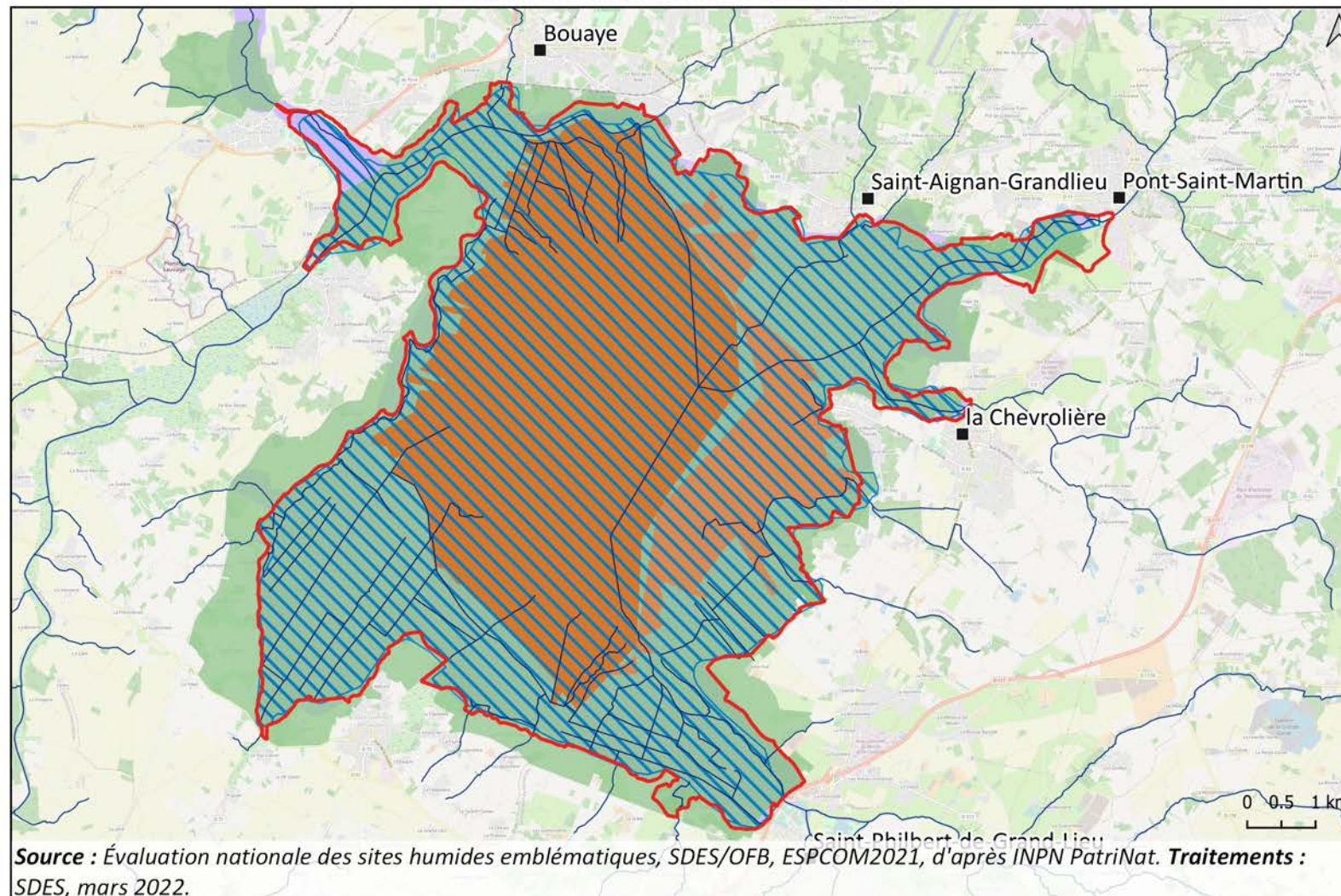
Traitements : SDES, mars 2022.

Cultures permanentes : 0 ha (soit 0.0 %), Eaux maritimes : 189 ha (soit 1.6 %), Espaces ouverts, sans ou avec peu de végétation : 469 ha (soit 4.0 %), Espaces verts artificialisés, non agricoles : 28 ha (soit 0.2 %), Forêts : 984 ha (soit 8.5 %), Milieux à végétation arbustive et/ou herbacée : 101 ha (soit 0.9 %), Prairies : 166 ha (soit 1.4 %), Terres arables : 2 ha (soit 0.0 %), Zones agricoles hétérogènes : 254 ha (soit 2.2 %), Zones humides côtières : 9 187 ha (soit 79.0 %), Zones humides intérieures : 124 ha (soit 1.1 %), Zones urbanisées : 156 ha (soit 1.3 %)








Lac de Grand-Lieu (FR511006)

Littoral atlantique, Manche et mer du Nord

FR511006 - Lac de Grand-Lieu
Les 189 sites humides de l'Évaluation nationale des sites humides emblématiques (2010-2020)
Dispositifs de protection et de gestion



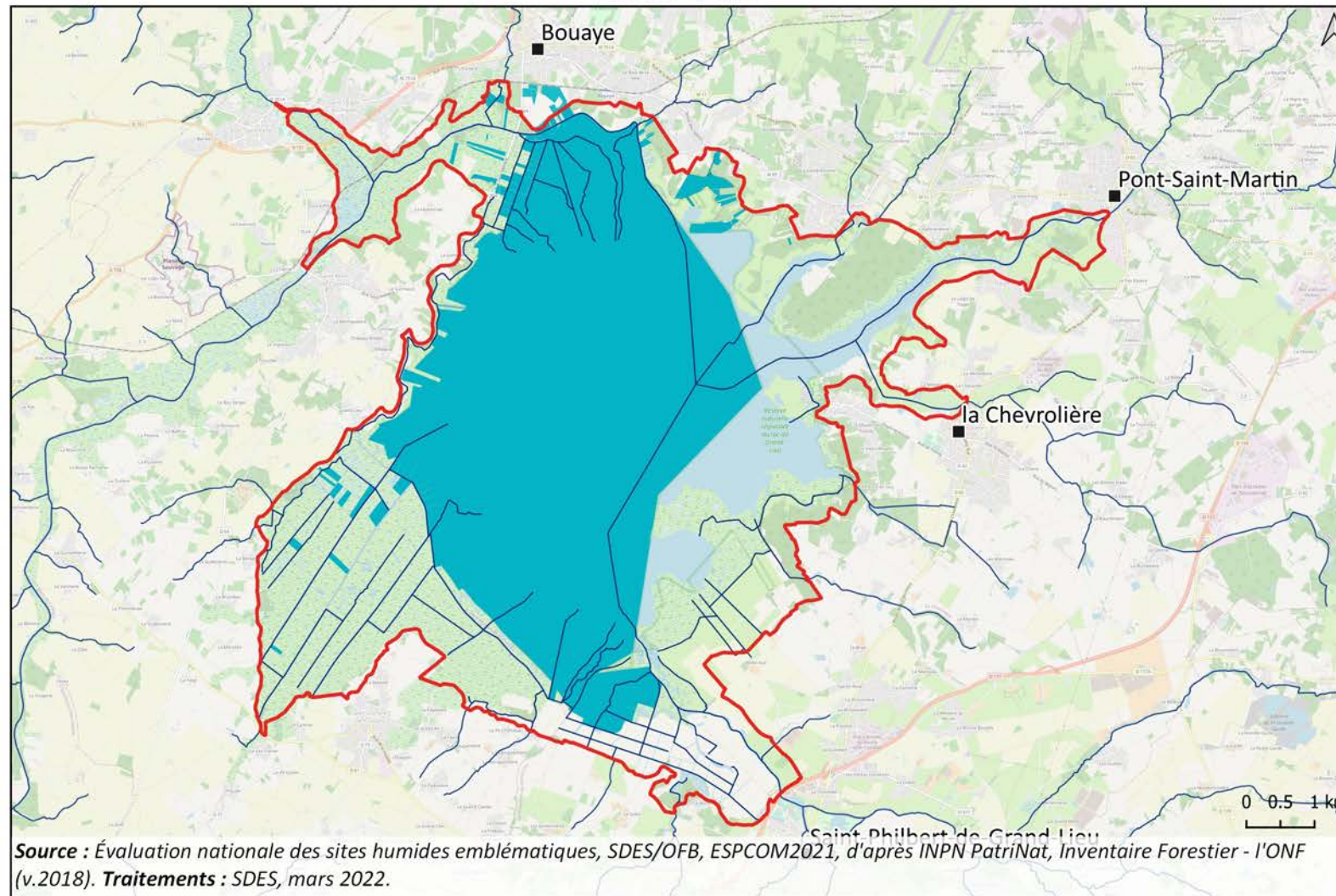
Région(s) couverte(s)	Pays de la Loire
Département(s) couvert(s)	Loire-Atlantique
Surface totale du site humide emblématique	6 533 ha
Population concernée	133 habitants
Surface des dispositifs sous protection forte	3201.0 ha soit 49 %
Indice de pression des activités humaines	Forte (17 activités)
Espèces exotiques envahissantes entre 2010 et 2020	28 espèces recensées
Dysfonctionnements hydrologiques entre 2010 et 2020	12 dysfonctionnements recensés
État des milieux en 2020	Mauvais (milieux doux) ; aucun milieu salé
Évolution de l'état des milieux entre 2010 et 2020	Stable (milieux doux) ; aucun milieu salé

	Périmètre du site humide emblématique
	Réseau hydrographique
Protections réglementaires	
	Réserve naturelle nationale
	Réserve naturelle régionale
Protections contractuelles, engagements internationaux et nationaux	
	Ramsar
	Natura 2000
	Site classé et inscrit





Source : Évaluation nationale des sites humides emblématiques, SDES/OFB, ESPCOM2021, d'après INPN PatriNat. **Traitements :** SDES, mars 2022.

Natura 2000 : Estuaire de la Loire (61 ha soit 0.9 %), Lac de Grand Lieu (5 564 ha soit 85.2 %), Lac de Grand-Lieu (6 184 ha soit 94.7 %), **Ramsar :** Lac de Grand-Lieu (6 151 ha soit 94.2 %), **RNN :** Lac De Grand-Lieu (2 568 ha soit 39.3 %), **RNR :** Lac de Grand-Lieu (633 ha soit 9.7 %), **Site classé et inscrit :** LACDEGRANDLIEU (6 404 ha soit 98.0 %), LACGRANDLIEU (7 ha soit 0.1 %)

FR511006 - Lac de Grand-Lieu
**Les 189 sites humides de l'Évaluation nationale
des sites humides emblématiques (2010-2020)**
Foncier 'public'



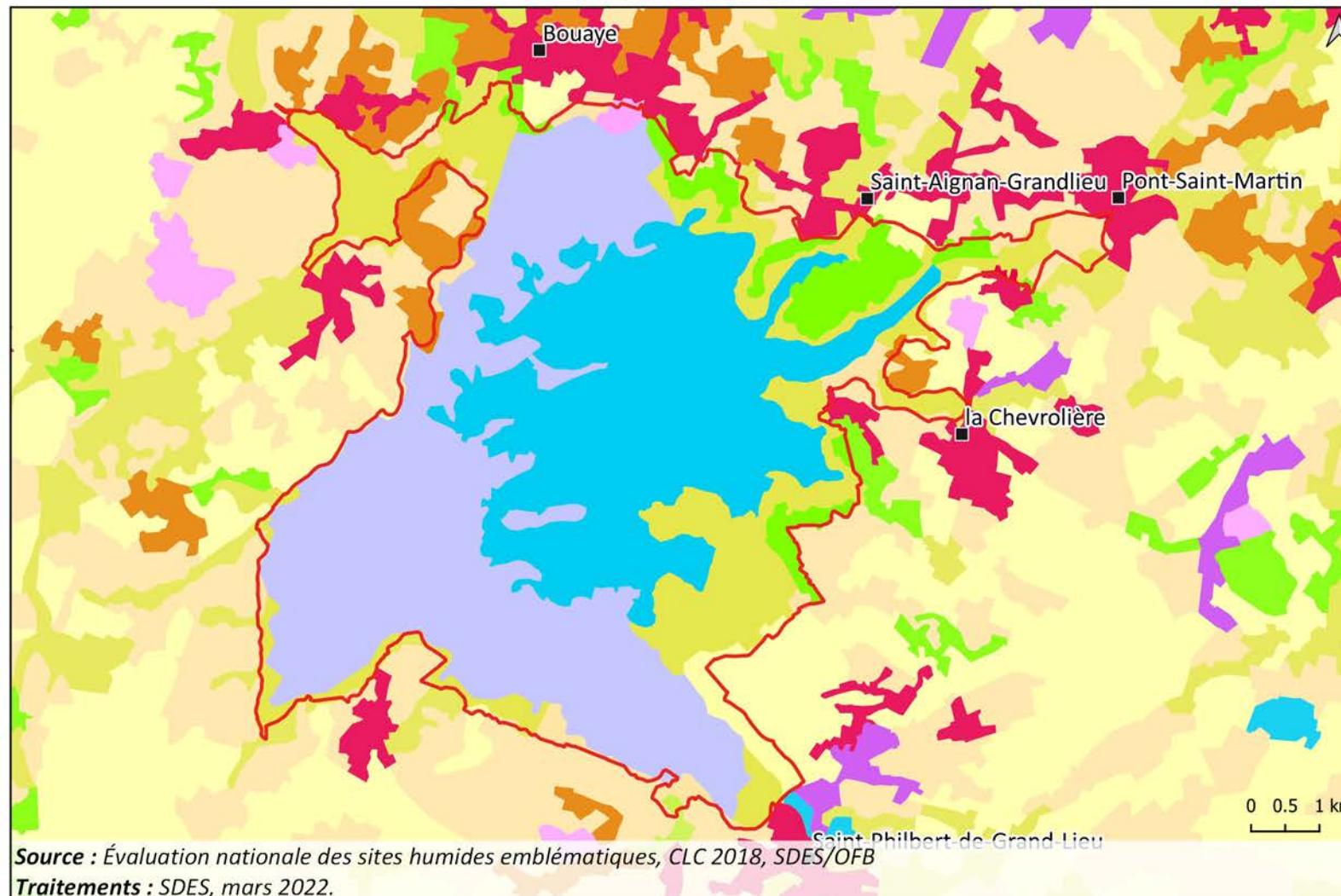
Région(s) couverte(s)
Pays de la Loire
Département(s) couvert(s)
Loire-Atlantique
Surface totale du site humide emblématique
6 533 ha
Population concernée
133 habitants
Surface du foncier public
2 844 ha soit 43.5 %
Indice de pression des activités humaines
Forte (17 activités)
Espèces exotiques envahissantes entre 2010 et 2020
28 espèces recensées
Dysfonctionnements hydrologiques entre 2010 et 2020
12 dysfonctionnements recensés
État des milieux en 2020
Mauvais (milieux doux) ; aucun milieu salé
Évolution de l'état des milieux entre 2010 et 2020
Stable (milieux doux) ; aucun milieu salé

-  Périimètre du site humide emblématique
-  Réseau hydrographique
-  Forêt publique
-  Conservatoire du littoral

Conservatoire du littoral : 2 844 ha soit 43.5 %
Forêt publique : 18 ha soit 0.3 %

FR511006 - Lac de Grand-Lieu
Les 189 sites humides de l'Évaluation nationale
des sites humides emblématiques (2010-2020)

Occupation du sol



Région(s) couverte(s)	Pays de la Loire
Département(s) couvert(s)	Loire-Atlantique
Surface totale du site humide emblématique	6 533 ha
Population concernée	133 habitants
Indice de pression des activités humaines	Forte (17 activités)
Espèces exotiques envahissantes entre 2010 et 2020	28 espèces recensées
Dysfonctionnements hydrologiques entre 2010 et 2020	12 dysfonctionnements recensés
État des milieux en 2020	Mauvais (milieux doux) ; aucun milieu salé
Évolution de l'état des milieux entre 2010 et 2020	Stable (milieux doux) ; aucun milieu salé

	Périmètre du site humide emblématique
Occupation des sols	
	Zones urbanisées
	Espaces verts artificialisés, non agricoles
	Terres arables
	Cultures permanentes
	Prairies
	Zones agricoles hétérogènes
	Forêts
	Milieux à végétation arbustive et/ou herbacée
	Zones humides côtières
	Eaux continentales

Source : Évaluation nationale des sites humides emblématiques, CLC 2018, SDES/OFB

Traitements : SDES, mars 2022.

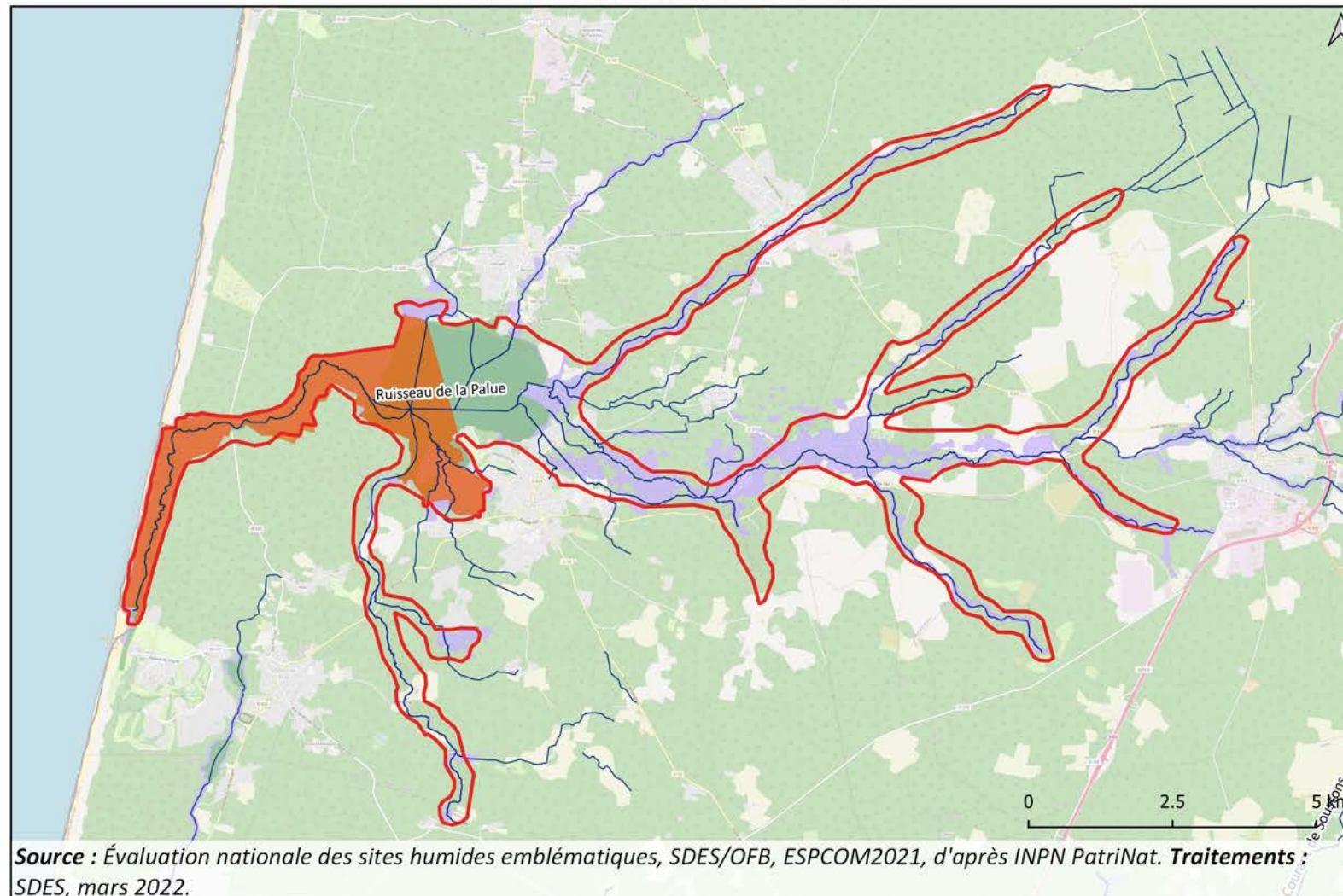
Cultures permanentes : 25 ha (soit 0.4 %), **Eaux continentales** : 1 997 ha (soit 30.6 %), **Espaces verts artificialisés, non agricoles** : 22 ha (soit 0.3 %), **Forêts** : 363 ha (soit 5.6 %), **Milieux à végétation arbustive et/ou herbacée** : 6 ha (soit 0.1 %), **Prairies** : 1 242 ha (soit 19.0 %), **Terres arables** : 126 ha (soit 1.9 %), **Zones agricoles hétérogènes** : 278 ha (soit 4.3 %), **Zones humides intérieures** : 2 474 ha (soit 37.9 %), **Zones urbanisées** : 13 ha (soit 0.2 %)

Lac de Léon (FR61100502)






Littoral atlantique, Manche et mer du Nord

Les 189 sites humides de l'Évaluation nationale
des sites humides emblématiques (2010-2020)

Dispositifs de protection et de gestion



Région(s) couverte(s)	Nouvelle-Aquitaine
Département(s) couvert(s)	Landes
Surface totale du site humide emblématique	3 424 ha
Population concernée	522 habitants
Surface des dispositifs sous protection forte	680.0 ha soit 19.9 %
Indice de pression des activités humaines	Moyenne (11 activités)
Espèces exotiques envahissantes entre 2010 et 2020	16 espèces recensées
Dysfonctionnements hydrologiques entre 2010 et 2020	2 dysfonctionnements recensés
État des milieux en 2020	Bon (milieux doux) ; Très bon (milieux salés)
Évolution de l'état des milieux entre 2010 et 2020	En dégradation (milieux doux) ; Stable (milieux salés)

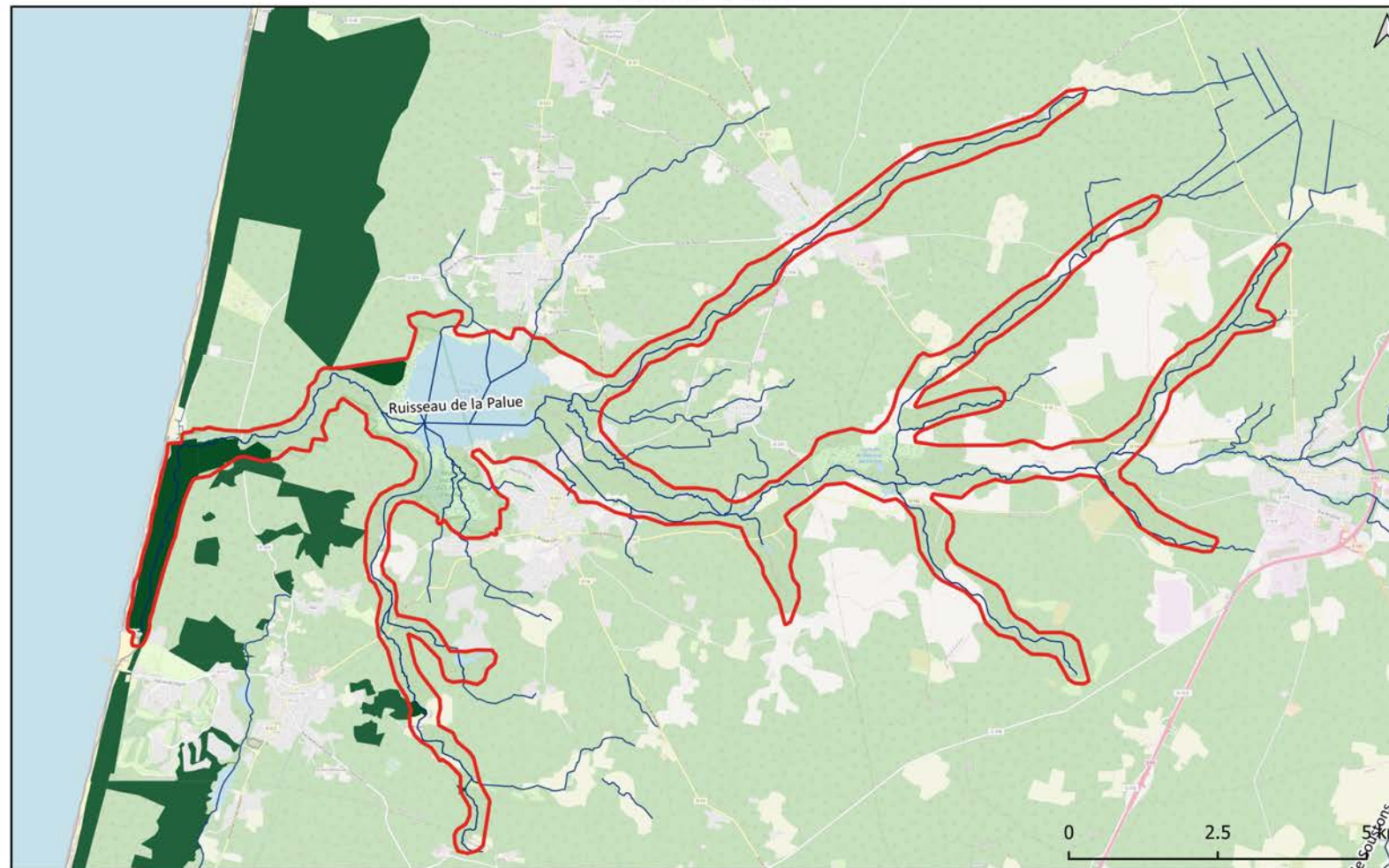
	Périmètre du site humide emblématique
	Réseau hydrographique
Protections réglementaires	
	Réserve naturelle nationale
Protections contractuelles, engagements internationaux et nationaux	
	Natura 2000
	Site classé et inscrit

Source : Évaluation nationale des sites humides emblématiques, SDES/OFB, ESPCOM2021, d'après INPN PatriNat. **Traitements :** SDES, mars 2022.




Natura 2000 : Courant d'Huchet (681 ha soit 19.9 %), Dunes modernes du littoral landais de Mimizan Plage au Vieux-Boucau (82 ha soit 2.4 %), Zones humides de l'Étang de Léon (1 289 ha soit 37.7 %), **RNN :** Courant D'Huchet (680 ha soit 19.9 %), **Site classé et inscrit :** Courant d'Huchet et ses rives (53.11 ha soit 1.6 %), Etang de Léon (rives) (213.11 ha soit 6.2 %), Etangs girondins (Carcans-Hourtin, Lacanau) et landais (Blanc, Léon, Noir, Yrieux) (339 ha soit 9.9 %), Terrains domaniaux (courant d'Huchet) (0.32 ha soit 0.0 %)

Les 189 sites humides de l'Évaluation nationale
des sites humides emblématiques (2010-2020)

Foncier 'public'



Région(s) couverte(s)	Nouvelle-Aquitaine
Département(s) couvert(s)	Landes
Surface totale du site humide emblématique	3 424 ha
Population concernée	522 habitants
Surface du foncier public	212 ha soit 6.2 %
Indice de pression des activités humaines	Moyenne (11 activités)
Espèces exotiques envahissantes entre 2010 et 2020	16 espèces recensées
Dysfonctionnements hydrologiques entre 2010 et 2020	2 dysfonctionnements recensés
État des milieux en 2020	Bon (milieux doux) ; Très bon (milieux salés)
Évolution de l'état des milieux entre 2010 et 2020	En dégradation (milieux doux) ; Stable (milieux salés)

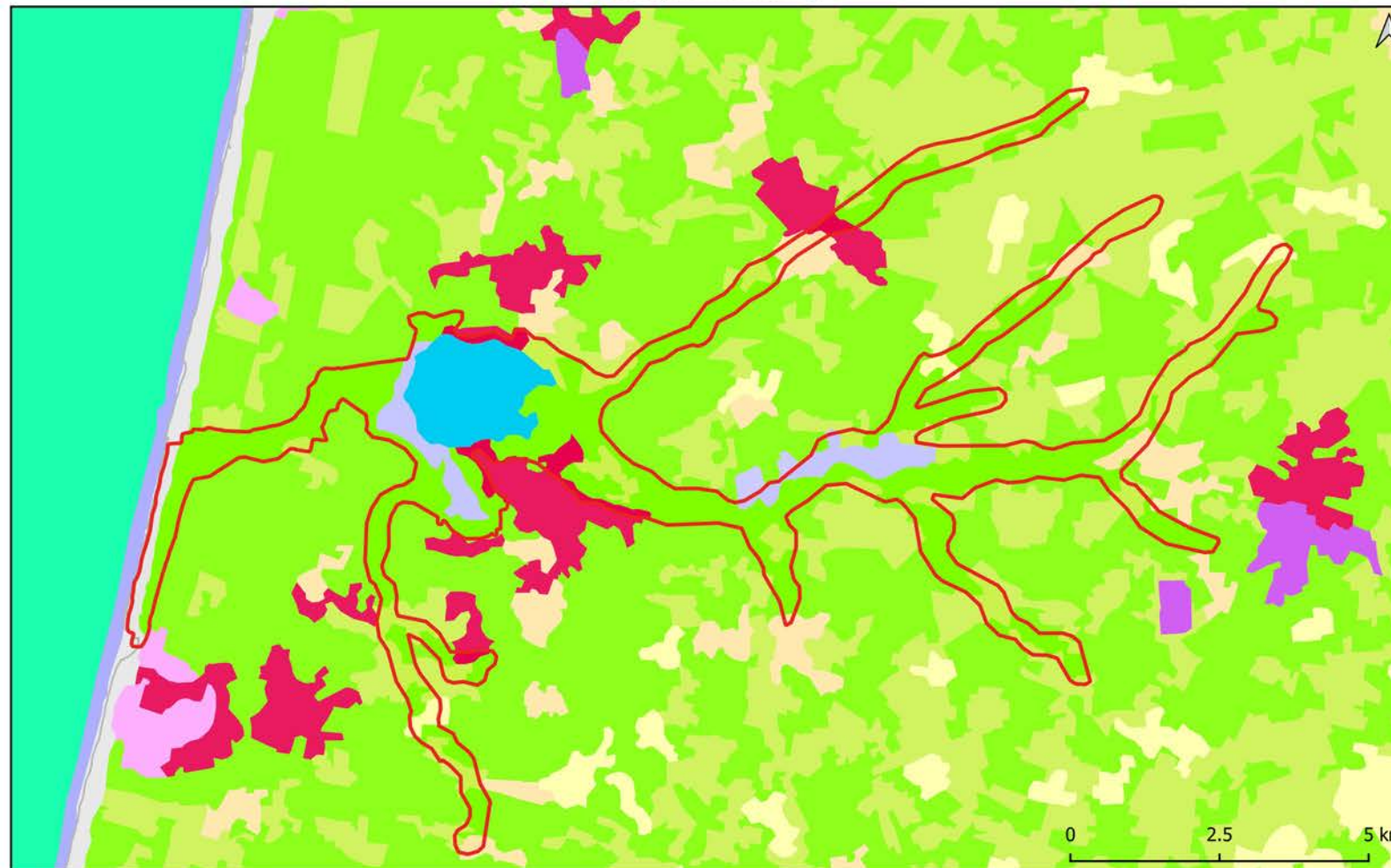
-  Périmètre du site humide emblématique
-  Réseau hydrographique
-  Forêt publique

Source : Évaluation nationale des sites humides emblématiques, SDES/OFB, ESPCOM2021, d'après INPN PatriNat, Inventaire Forestier - l'ONF (v.2018). Traitements : SDES, mars 2022.

Forêt publique : 212 ha soit 6.2 %

Les 189 sites humides de l'Évaluation nationale
des sites humides emblématiques (2010-2020)

Occupation du sol



Région(s) couverte(s)

Nouvelle-Aquitaine

Département(s) couvert(s)

Landes

Surface totale du site humide emblématique

3 424 ha

Population concernée

522 habitants

Indice de pression des activités humaines

Moyenne (11 activités)

Espèces exotiques envahissantes entre 2010 et 2020

16 espèces recensées

Dysfonctionnements hydrologiques entre 2010 et 2020

2 dysfonctionnements recensés

État des milieux en 2020

Bon (milieux doux) ; Très bon (milieux salés)

Évolution de l'état des milieux entre 2010 et 2020

En dégradation (milieux doux) ; Stable (milieux salés)

Périmètre du site humide emblématique

Occupation des sols

Zones urbanisées

Espaces verts artificialisés, non agricoles

Terres arables

Zones agricoles hétérogènes

Forêts

Milieux à végétation arbustive et/ou herbacée

Espaces ouverts, sans ou avec peu de végétation

Zones humides côtières

Zones humides intérieures

Eaux continentales

Source : Évaluation nationale des sites humides emblématiques, CLC 2018, SDES/OFB

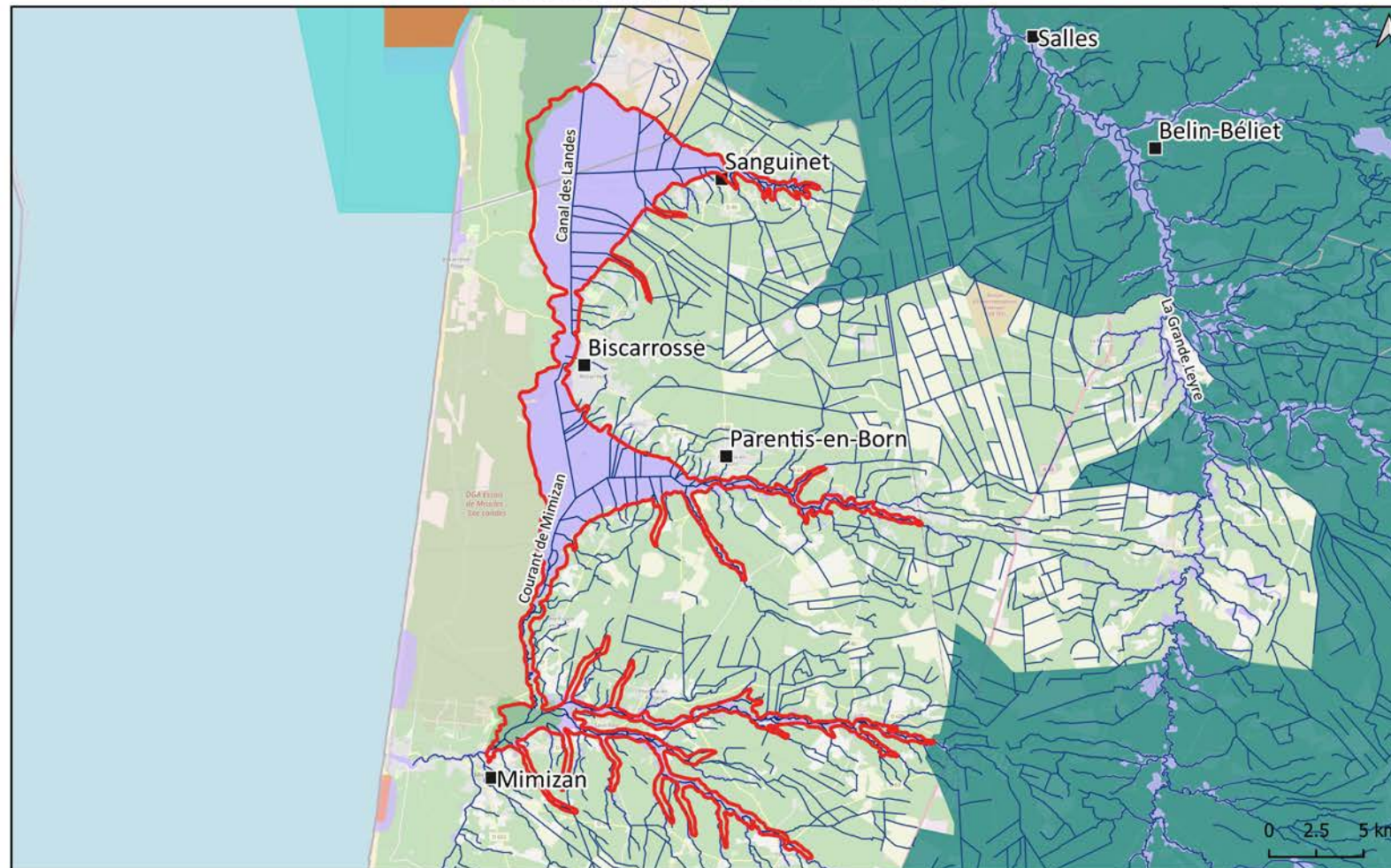
Traitements : SDES, mars 2022.

Eaux continentales : 334 ha (soit 9.8 %), Espaces ouverts, sans ou avec peu de végétation : 61 ha (soit 1.8 %), Espaces verts artificialisés, non agricoles : 0 ha (soit 0.0 %), Forêts : 1 931 ha (soit 56.4 %), Milieux à végétation arbustive et/ou herbacée : 618 ha (soit 18.1 %), Terres arables : 45 ha (soit 1.3 %), Zones agricoles hétérogènes : 86 ha (soit 2.5 %), Zones humides côtières : 0 ha (soit 0.0 %), Zones humides intérieures : 229 ha (soit 6.7 %), Zones urbanisées : 115 ha (soit 3.4 %)

Lacs de Cazaux, Biscarosse, Aureilhan (FR611004)

Littoral atlantique, Manche et mer du Nord

FR611004 - Lacs de Cazaux, Biscarrosse, Aureilhan
Les 189 sites humides de l'Évaluation nationale
des sites humides emblématiques (2010-2020)
Dispositifs de protection et de gestion



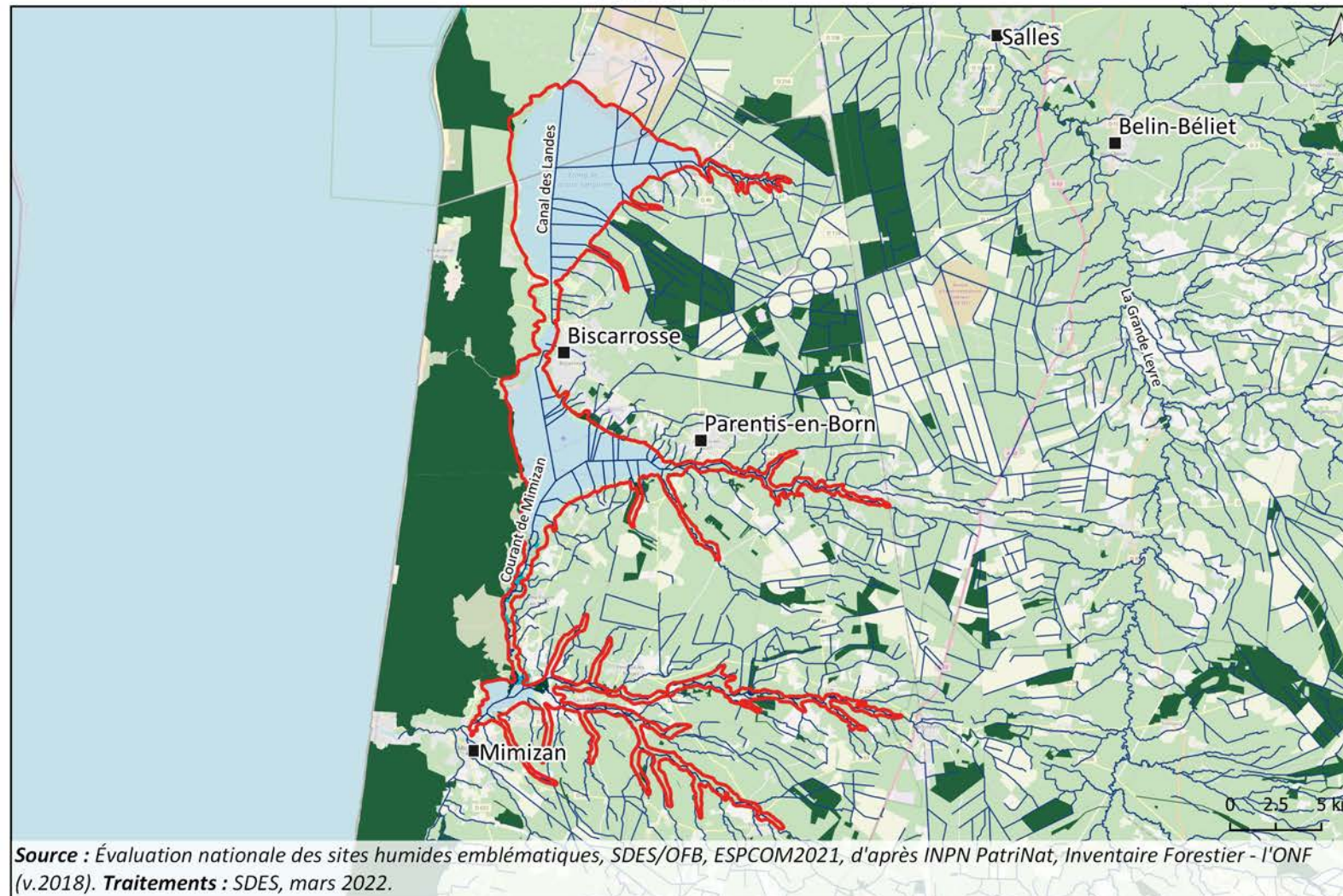
Région(s) couverte(s)	Nouvelle-Aquitaine
Département(s) couvert(s)	Gironde, Landes
Surface totale du site humide emblématique	15 352 ha
Population concernée	901 habitants
Surface des dispositifs sous protection forte	0.0 ha soit 0 %
Indice de pression des activités humaines	Très forte (14 activités)
Espèces exotiques envahissantes entre 2010 et 2020	8 espèces recensées
Dysfonctionnements hydrologiques entre 2010 et 2020	6 dysfonctionnements recensés
État des milieux en 2020	Très bon (milieux doux) ; aucun milieu salé
Évolution de l'état des milieux entre 2010 et 2020	Stable (milieux doux) ; aucun milieu salé

	Périmètre du site humide emblématique
	Réseau hydrographique
Protections réglementaires	
	Réserve naturelle nationale
	Réserve biologique
Protections contractuelles, engagements internationaux et nationaux	
	Parc naturel régional
	Parc naturel marin
	Natura 2000
	Site classé et inscrit





Source : Évaluation nationale des sites humides emblématiques, SDES/OFB, ESPCOM2021, d'après INPN PatriNat. **Traitements :** SDES, mars 2022.

Natura 2000 : Forêts dunaires de la Teste-de-Buch (49.17 ha soit 0.3 %), Zones humides de l'arrière-dune du pays de Born (11 836.17 ha soit 77.1 %), **PNR :** Lacs de Cazaux, Biscarrosse, Aureilhan (5 ha soit 0.0 %), **Site classé et inscrit :** Dune du Pyla et de la forêt usagère (256 ha soit 1.7 %), Etang d'Aureilhan (356 ha soit 2.3 %), Lac d'Aureilhan (abords) (121 ha soit 0.8 %)

FR611004 - Lacs de Cazaux, Biscarrosse, Aureilhan
Les 189 sites humides de l'Évaluation nationale
des sites humides emblématiques (2010-2020)
Foncier 'public'



Région(s) couverte(s)	Nouvelle-Aquitaine
Département(s) couvert(s)	Gironde, Landes
Surface totale du site humide emblématique	15 352 ha
Population concernée	901 habitants
Surface du foncier public	360 ha soit 2.3 %
Indice de pression des activités humaines	Très forte (14 activités)
Espèces exotiques envahissantes entre 2010 et 2020	8 espèces recensées
Dysfonctionnements hydrologiques entre 2010 et 2020	6 dysfonctionnements recensés
État des milieux en 2020	Très bon (milieux doux) ; aucun milieu salé
Évolution de l'état des milieux entre 2010 et 2020	Stable (milieux doux) ; aucun milieu salé

	Périmètre du site humide emblématique
	Réseau hydrographique
	Forêt publique
	Conservatoire du littoral

Source : Évaluation nationale des sites humides emblématiques, SDES/OFB, ESPCOM2021, d'après INPN PatriNat, Inventaire Forestier - l'ONF (v.2018). Traitements : SDES, mars 2022.

Conservatoire du littoral : 99 ha soit 0.6 %
Forêt publique : 261 ha soit 1.7 %

Occupation du sol



Région(s) couverte(s)	Nouvelle-Aquitaine
Département(s) couvert(s)	Gironde, Landes
Surface totale du site humide emblématique	15 352 ha
Population concernée	901 habitants
Indice de pression des activités humaines	Très forte (14 activités)
Espèces exotiques envahissantes entre 2010 et 2020	8 espèces recensées
Dysfonctionnements hydrologiques entre 2010 et 2020	6 dysfonctionnements recensés
État des milieux en 2020	Très bon (milieux doux) ; aucun milieu salé
Évolution de l'état des milieux entre 2010 et 2020	Stable (milieux doux) ; aucun milieu salé

Périmètre du site humide emblématique

Occupation des sols

- Zones urbanisées
- Zones industrielles ou commerciales et réseaux de communication
- Espaces verts artificialisés, non agricoles
- Prairies
- Zones agricoles hétérogènes
- Forêts
- Milieux à végétation arbustive et/ou herbacée
- Zones humides côtières
- Zones humides intérieures
- Eaux continentales

Source : Évaluation nationale des sites humides emblématiques, CLC 2018, SDES/OFB

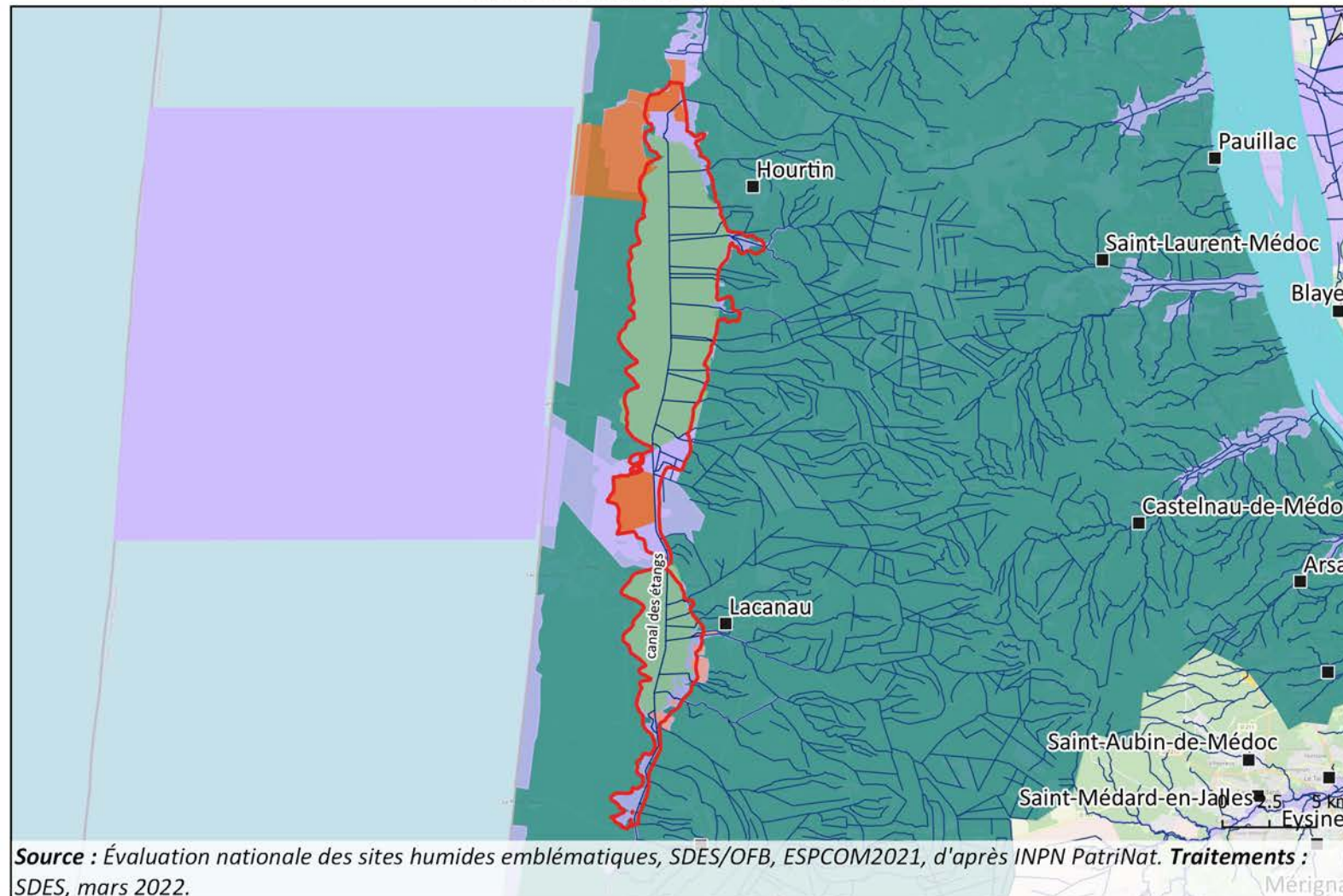
Traitements : SDES, mars 2022.

Eaux continentales : 9 258 ha (soit 60.3 %), **Espaces verts artificialisés, non agricoles** : 109 ha (soit 0.7 %), **Forêts** : 4 128 ha (soit 26.9 %), **Milieux à végétation arbustive et/ou herbacée** : 832 ha (soit 5.4 %), **Prairies** : 3 ha (soit 0.0 %), **Zones agricoles hétérogènes** : 258 ha (soit 1.7 %), **Zones humides côtières** : 81 ha (soit 0.5 %), **Zones humides intérieures** : 452 ha (soit 2.9 %), **Zones industrielles ou commerciales et réseaux de communication** : 10 ha (soit 0.1 %), **Zones urbanisées** : 230 ha (soit 1.5 %)

Lacs de Lacanau et d'Hourtin (FR61100202)

Littoral atlantique, Manche et mer du Nord

FR61100202 - Lacs de Lacanau et d'Hourtin
Les 189 sites humides de l'Évaluation nationale
des sites humides emblématiques (2010-2020)
Dispositifs de protection et de gestion



Région(s) couverte(s)	Nouvelle-Aquitaine
Département(s) couvert(s)	Gironde
Surface totale du site humide emblématique	11 418 ha
Population concernée	184 habitants
Surface des dispositifs sous protection forte	976.0 ha soit 8.6 %
Indice de pression des activités humaines	Très forte (15 activités)
Espèces exotiques envahissantes entre 2010 et 2020	26 espèces recensées
Dysfonctionnements hydrologiques entre 2010 et 2020	2 dysfonctionnements recensés
État des milieux en 2020	Très bon (milieux doux) ; aucun milieu salé
Évolution de l'état des milieux entre 2010 et 2020	En amélioration (milieux doux) ; aucun milieu salé

	Périmètre du site humide emblématique
	Réseau hydrographique
Protections réglementaires	
	Réserve naturelle nationale
	Réserve biologique
	Arrêté de protection de biotope
Protections contractuelles, engagements internationaux et nationaux	
	Parc naturel régional
	Parc naturel marin
	Natura 2000
	Site classé et inscrit

Source : Évaluation nationale des sites humides emblématiques, SDES/OFB, ESPCOM2021, d'après INPN PatriNat. **Traitements :** SDES, mars 2022.






Natura 2000 : Boisements à chênes verts des dunes du littoral girondin (207 ha soit 1.8 %), Côte médocaine : dunes boisées et dépression humides (1 227 ha soit 10.7 %), Marais du Bas Médoc (0 ha soit 0.0 %), Marais du Nord Médoc (534.14 ha soit 4.7 %), Zones humides de l'arrière dune du littoral girondin (10 241.14 ha soit 89.7 %), **PNR :** Lacs de Lacanau et d'Hourtin (11 432.15 ha soit 100.1 %), **RBiol :** Vire Vieille, Vignotte Et Batejin (De) (89 ha soit 0.8 %), **RNN :** Dunes Et Marais D'Hourtin (297.14 ha soit 2.6 %), Etang Du Cousseau (591 ha soit 5.2 %), **Site classé et inscrit :** Etang de Carcans et Hourtin (rives) (426 ha soit 3.7 %), Etangs girondins (Carcans-Hourtin, Lacanau) et landais (Blanc, Léon, Noir, Yrieux) (7 611 ha soit 66.7 %)

FR61100202 - Lacs de Lacanau et d'Hourtin
Les 189 sites humides de l'Évaluation nationale
des sites humides emblématiques (2010-2020)

Foncier 'public'



Région(s) couverte(s)	Nouvelle-Aquitaine
Département(s) couvert(s)	Gironde
Surface totale du site humide emblématique	11 418 ha
Population concernée	184 habitants
Surface du foncier public	676 ha soit 5.9 %
Indice de pression des activités humaines	Très forte (15 activités)
Espèces exotiques envahissantes entre 2010 et 2020	26 espèces recensées
Dysfonctionnements hydrologiques entre 2010 et 2020	2 dysfonctionnements recensés
État des milieux en 2020	Très bon (milieux doux) ; aucun milieu salé
Évolution de l'état des milieux entre 2010 et 2020	En amélioration (milieux doux) ; aucun milieu salé

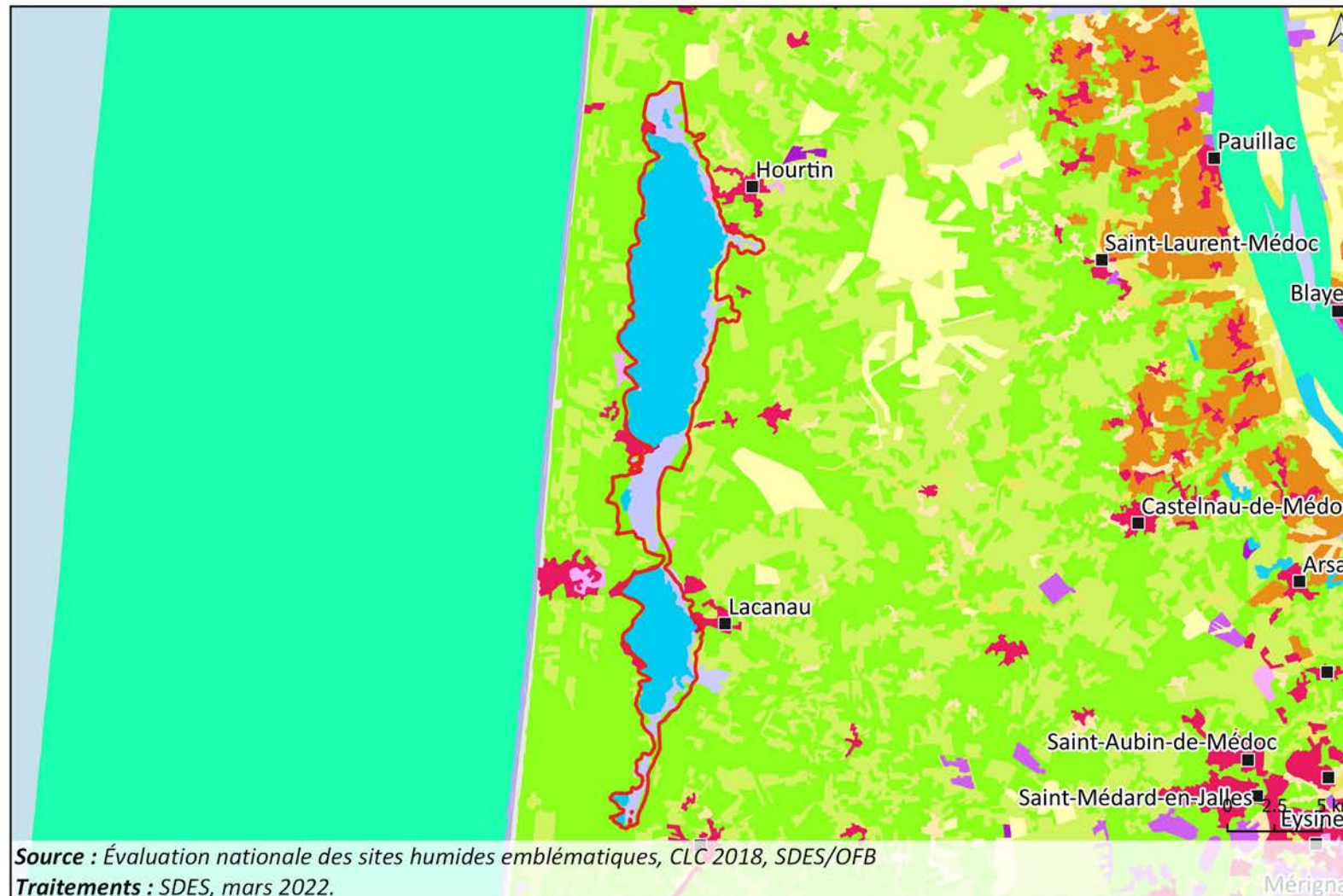
-  Périmètre du site humide emblématique
-  Réseau hydrographique
-  Forêt publique
-  Conservatoire du littoral
-  Conservatoire des espaces naturels

Source : Évaluation nationale des sites humides emblématiques, SDES/OFB, ESPCOM2021, d'après INPN PatriNat, Inventaire Forestier - l'ONF (v.2018). Traitements : SDES, mars 2022.



Conservatoire du littoral : 163 ha soit 1.4 %
Forêt publique : 553 ha soit 4.8 %

FR61100202 - Lacs de Lacanau et d'Hourtin
Les 189 sites humides de l'Évaluation nationale
des sites humides emblématiques (2010-2020)

Occupation du sol



Région(s) couverte(s)	Nouvelle-Aquitaine
Département(s) couvert(s)	Gironde
Surface totale du site humide emblématique	11 418 ha
Population concernée	184 habitants
Indice de pression des activités humaines	Très forte (15 activités)
Espèces exotiques envahissantes entre 2010 et 2020	26 espèces recensées
Dysfonctionnements hydrologiques entre 2010 et 2020	2 dysfonctionnements recensés
État des milieux en 2020	Très bon (milieux doux) ; aucun milieu salé
Évolution de l'état des milieux entre 2010 et 2020	En amélioration (milieux doux) ; aucun milieu salé

	Périmètre du site humide emblématique
	Zones urbanisées
	Espaces verts artificialisés, non agricoles
	Forêts
	Milieux à végétation arbustive et/ou herbacée
	Zones humides côtières
	Eaux continentales

Source : Évaluation nationale des sites humides emblématiques, CLC 2018, SDES/OFB

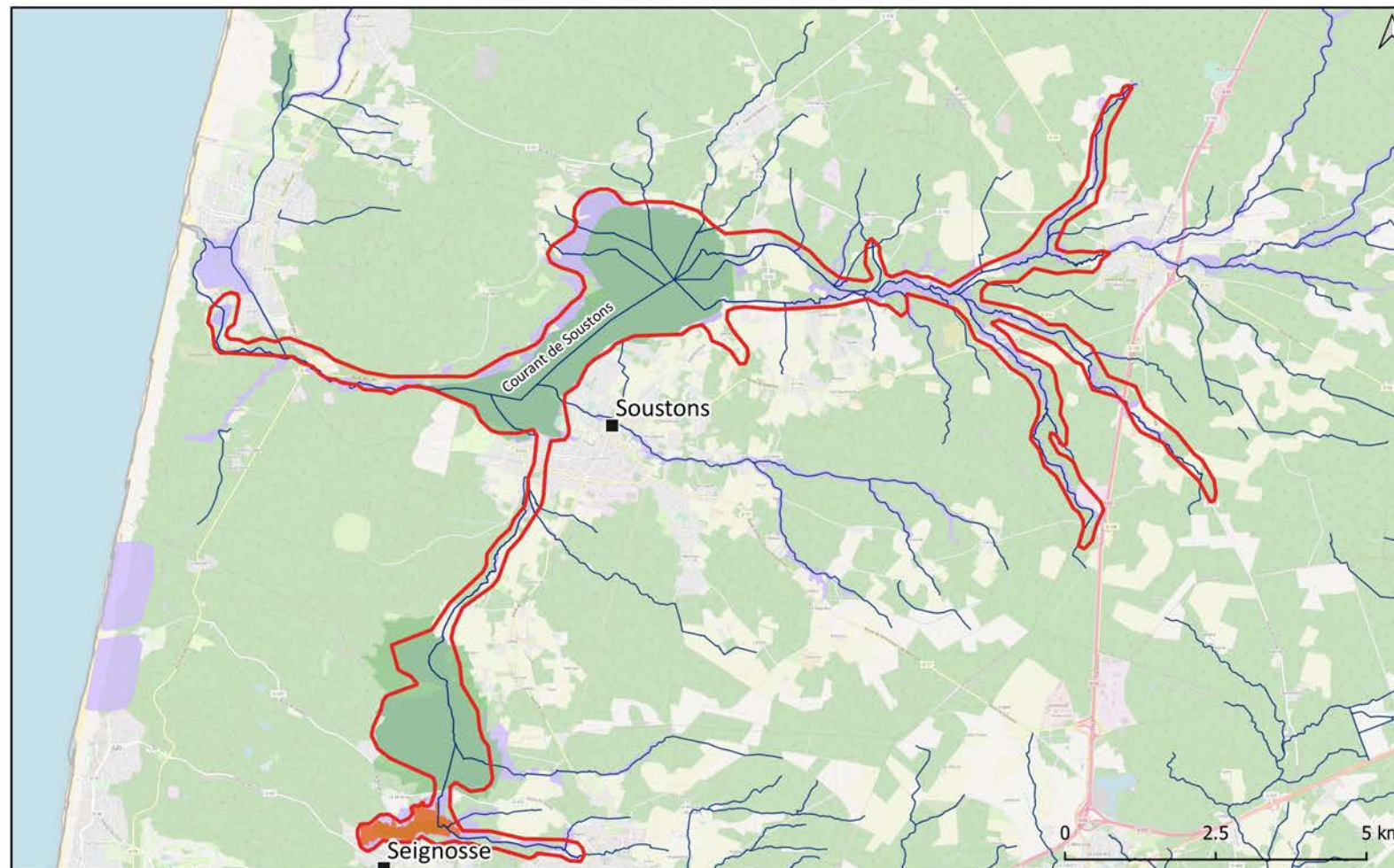
Traitements : SDES, mars 2022.

Eaux continentales : 7 593 ha (soit 66.5 %), **Espaces verts artificialisés, non agricoles** : 66 ha (soit 0.6 %), **Forêts** : 1 069 ha (soit 9.4 %), **Milieux à végétation arbustive et/ou herbacée** : 455 ha (soit 4.0 %), **Zones humides intérieures** : 2 128 ha (soit 18.6 %), **Zones urbanisées** : 117 ha (soit 1.0 %)

Lacs de Soustons, Noir, Blanc (FR61100503)

Littoral atlantique, Manche et mer du Nord

FR61100503 - Lacs de Soustons, Noir, Blanc
Les 189 sites humides de l'Évaluation nationale
des sites humides emblématiques (2010-2020)
Dispositifs de protection et de gestion



Région(s) couverte(s)	Nouvelle-Aquitaine
Département(s) couvert(s)	Landes
Surface totale du site humide emblématique	2 346 ha
Population concernée	793 habitants
Surface des dispositifs sous protection forte	51.0 ha soit 2.2 %
Indice de pression des activités humaines	Forte (14 activités)
Espèces exotiques envahissantes entre 2010 et 2020	14 espèces recensées
Dysfonctionnements hydrologiques entre 2010 et 2020	Aucun dysfonctionnement recensé
État des milieux en 2020	Très bon (milieux doux) ; aucun milieu salé
Évolution de l'état des milieux entre 2010 et 2020	En dégradation (milieux doux) ; aucun milieu salé

Protection réglementaire

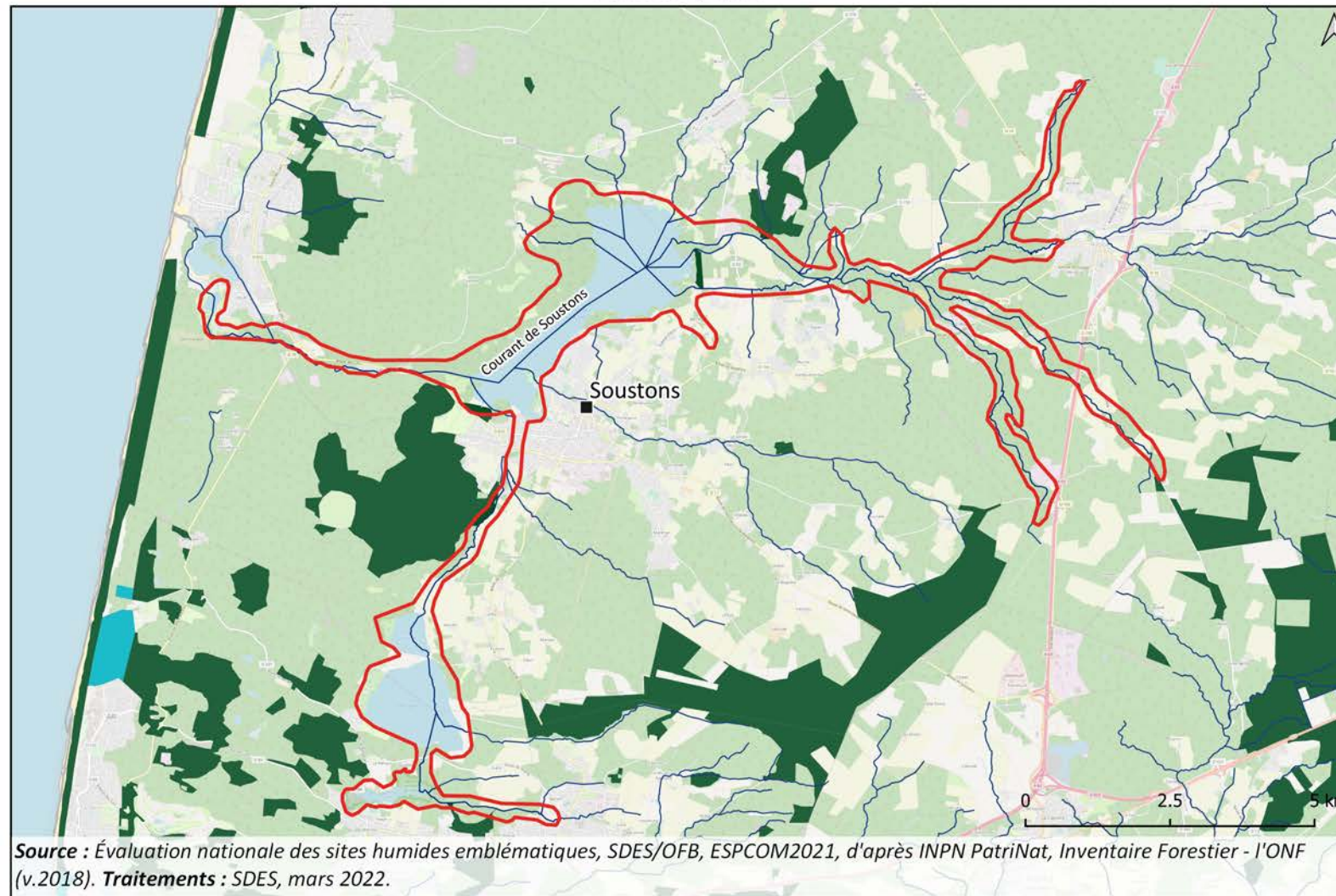
- Périmètre du site humide emblématique
- Réseau hydrographique
- Réserve naturelle nationale
- Natura 2000
- Site classé et inscrit

Protection contractuelle, engagements internationaux et nationaux





Source : Évaluation nationale des sites humides emblématiques, SDES/OFB, ESPCOM2021, d'après INPN PatriNat. **Traitements :** SDES, mars 2022.

Natura 2000 : Zones humides de l'arrière dune du Marensin (1 257 ha soit 53.6 %), **RNN :** Etang Noir (51 ha soit 2.2 %), **Site classé et inscrit :** Etang d'Hardy (48 ha soit 2.0 %), Etang de Soustons (abords) (217 ha soit 9.2 %), Etang de Soustons et son îlot (457 ha soit 19.5 %), Etangs girondins (Carcans-Hourtin, Lacanau) et landais (Blanc, Léon, Noir, Yrieux) (209 ha soit 8.9 %), Rives étang Blanc et Hardy (89 ha soit 3.8 %)

FR61100503 - Lacs de Soustons, Noir, Blanc
Les 189 sites humides de l'Évaluation nationale
des sites humides emblématiques (2010-2020)
Foncier 'public'



Région(s) couverte(s)	Nouvelle-Aquitaine
Département(s) couvert(s)	Landes
Surface totale du site humide emblématique	2 346 ha
Population concernée	793 habitants
Surface du foncier public	24 ha soit 1 %
Indice de pression des activités humaines	Forte (14 activités)
Espèces exotiques envahissantes entre 2010 et 2020	14 espèces recensées
Dysfonctionnements hydrologiques entre 2010 et 2020	Aucun dysfonctionnement recensé
État des milieux en 2020	Très bon (milieux doux) ; aucun milieu salé
Évolution de l'état des milieux entre 2010 et 2020	En dégradation (milieux doux) ; aucun milieu salé

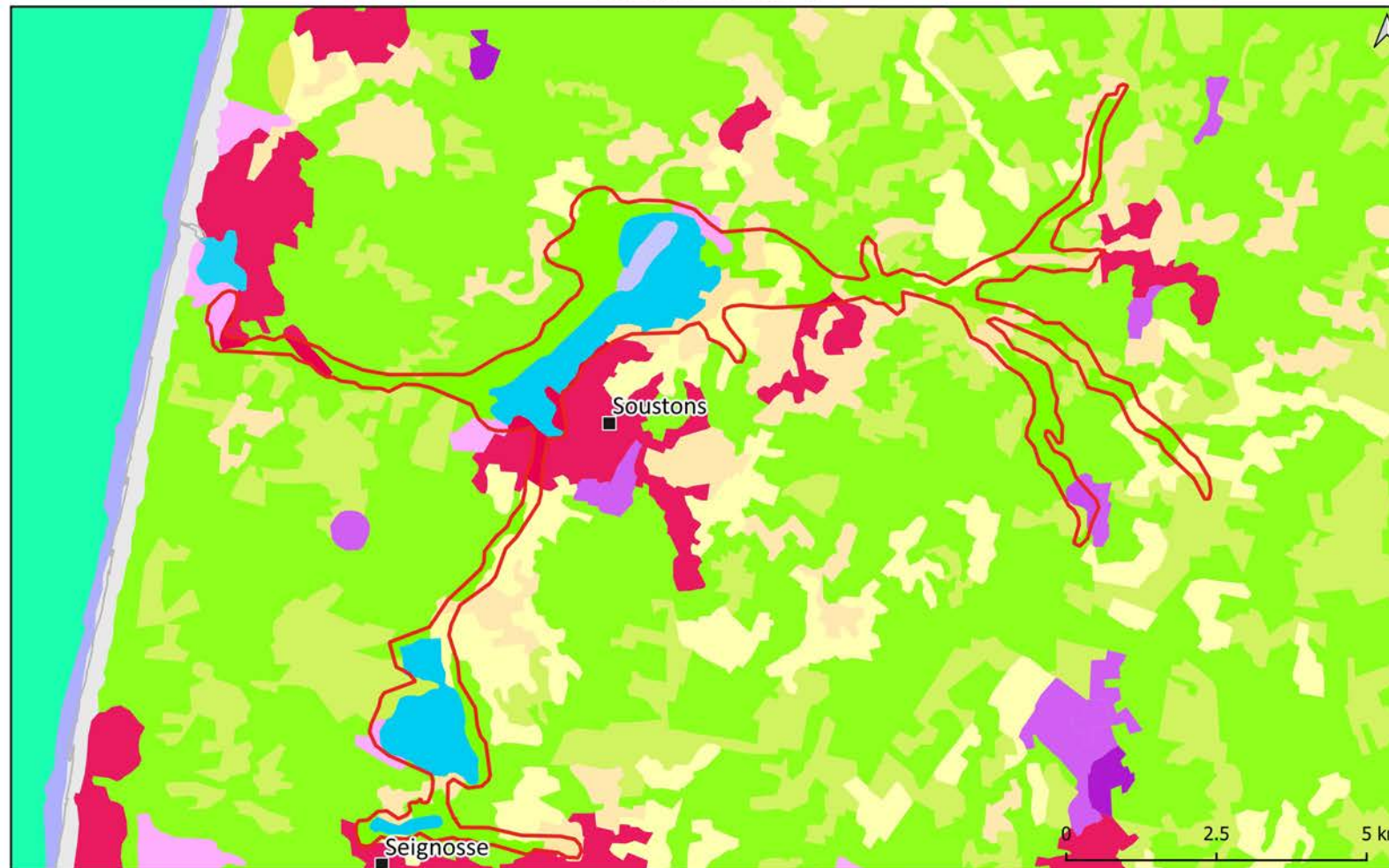
-  Périmètre du site humide emblématique
-  Réseau hydrographique
-  Forêt publique
-  Conservatoire du littoral

Source : Évaluation nationale des sites humides emblématiques, SDES/OFB, ESPCOM2021, d'après INPN PatriNat, Inventaire Forestier - l'ONF (v.2018). Traitements : SDES, mars 2022.

Forêt publique : 24 ha soit 1.0 %

FR61100503 - Lacs de Soustons, Noir, Blanc
**Les 189 sites humides de l'Évaluation nationale
des sites humides emblématiques (2010-2020)**



Occupation du sol



Région(s) couverte(s)	Nouvelle-Aquitaine
Département(s) couvert(s)	Landes
Surface totale du site humide emblématique	2 346 ha
Population concernée	793 habitants
Indice de pression des activités humaines	Forte (14 activités)
Espèces exotiques envahissantes entre 2010 et 2020	14 espèces recensées
Dysfonctionnements hydrologiques entre 2010 et 2020	Aucun dysfonctionnement recensé
État des milieux en 2020	Très bon (milieux doux) ; aucun milieu salé
Évolution de l'état des milieux entre 2010 et 2020	En dégradation (milieux doux) ; aucun milieu salé

 Périmètre du site humide emblématique

Occupation des sols

-  Zones urbanisées
-  Zones industrielles ou commerciales et réseaux de communication
-  Espaces verts artificialisés, non agricoles
-  Terres arables
-  Zones agricoles hétérogènes
-  Forêts
-  Milieux à végétation arbustive et/ou herbacée
-  Zones humides côtières
-  Eaux continentales

Source : Évaluation nationale des sites humides emblématiques, CLC 2018, SDES/OFB

Traitements : SDES, mars 2022.

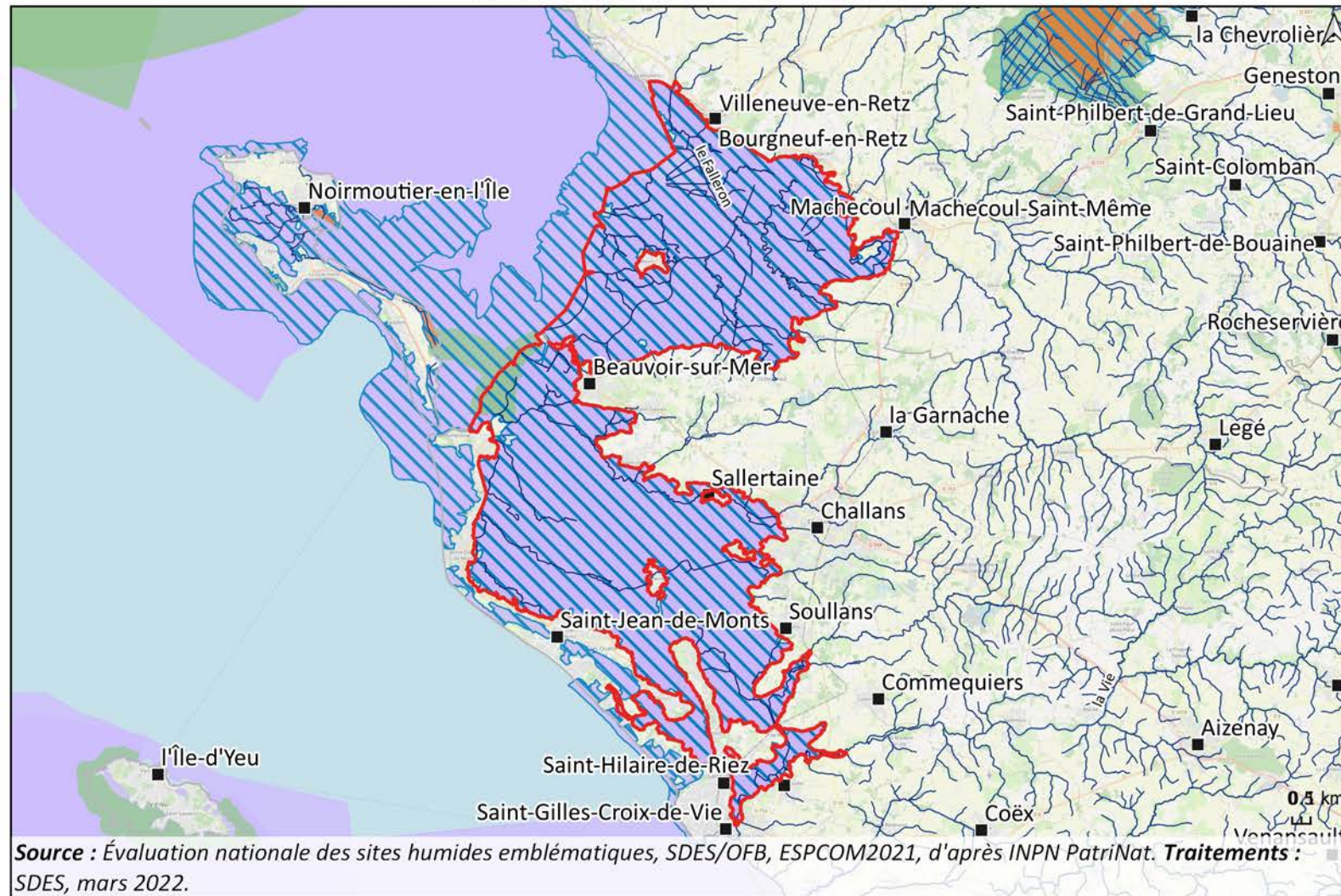
Eaux continentales : 619 ha (soit 26.4 %), **Espaces verts artificialisés, non agricoles :** 60 ha (soit 2.6 %), **Forêts :** 969 ha (soit 41.3 %), **Milieux à végétation arbustive et/ou herbacée :** 106 ha (soit 4.5 %), **Terres arables :** 207 ha (soit 8.8 %), **Zones agricoles hétérogènes :** 233 ha (soit 9.9 %), **Zones humides intérieures :** 44 ha (soit 1.9 %), **Zones industrielles ou commerciales et réseaux de communication :** 20 ha (soit 0.9 %), **Zones urbanisées :** 84 ha (soit 3.6 %)

Marais Breton (FR51100402)

Littoral atlantique, Manche et mer du Nord

Les 189 sites humides de l'Évaluation nationale
des sites humides emblématiques (2010-2020)

Dispositifs de protection et de gestion



Région(s) couverte(s)	Pays de la Loire
Département(s) couvert(s)	Loire-Atlantique, Vendée
Surface totale du site humide emblématique	36 025 ha
Population concernée	5 020 habitants
Surface des dispositifs sous protection forte	0.0 ha soit 0 %
Indice de pression des activités humaines	Forte (19 activités)
Espèces exotiques envahissantes entre 2010 et 2020	9 espèces recensées
Dysfonctionnements hydrologiques entre 2010 et 2020	11 dysfonctionnements recensés
État des milieux en 2020	NR (milieux doux) ; NR (milieux salés)
Évolution de l'état des milieux entre 2010 et 2020	En amélioration (milieux doux) ; Stable (milieux salés)

	Périmètre du site humide emblématique
	Réseau hydrographique
Protections réglementaires	
	Réserve naturelle nationale
	Réserve naturelle régionale
Protections contractuelles, engagements internationaux et nationaux	
	Ramsar
	Natura 2000
	Site classé et inscrit

Source : Évaluation nationale des sites humides emblématiques, SDES/OFB, ESPCOM2021, d'après INPN PatriNat. **Traitements :** SDES, mars 2022.

Natura 2000 : Marais Breton, baie de Bourgneuf, île de Noirmoutier et forêt de Monts (35 430 ha soit 98.3 %), **Ramsar :** Marais Breton (35 430 ha soit 98.3 %), **Site classé et inscrit :** LE PASSAGE DU GOIS, L'ILE DE LA CROSNIERE ET LE POLDER DE SEBASTOPOL (524 ha soit 1.5 %)





Les 189 sites humides de l'Évaluation nationale
des sites humides emblématiques (2010-2020)

Foncier 'public'



Source : Évaluation nationale des sites humides emblématiques, SDES/OFB, ESPCOM2021, d'après INPN PatriNat, Inventaire Forestier - l'ONF (v.2018). Traitements : SDES, mars 2022.

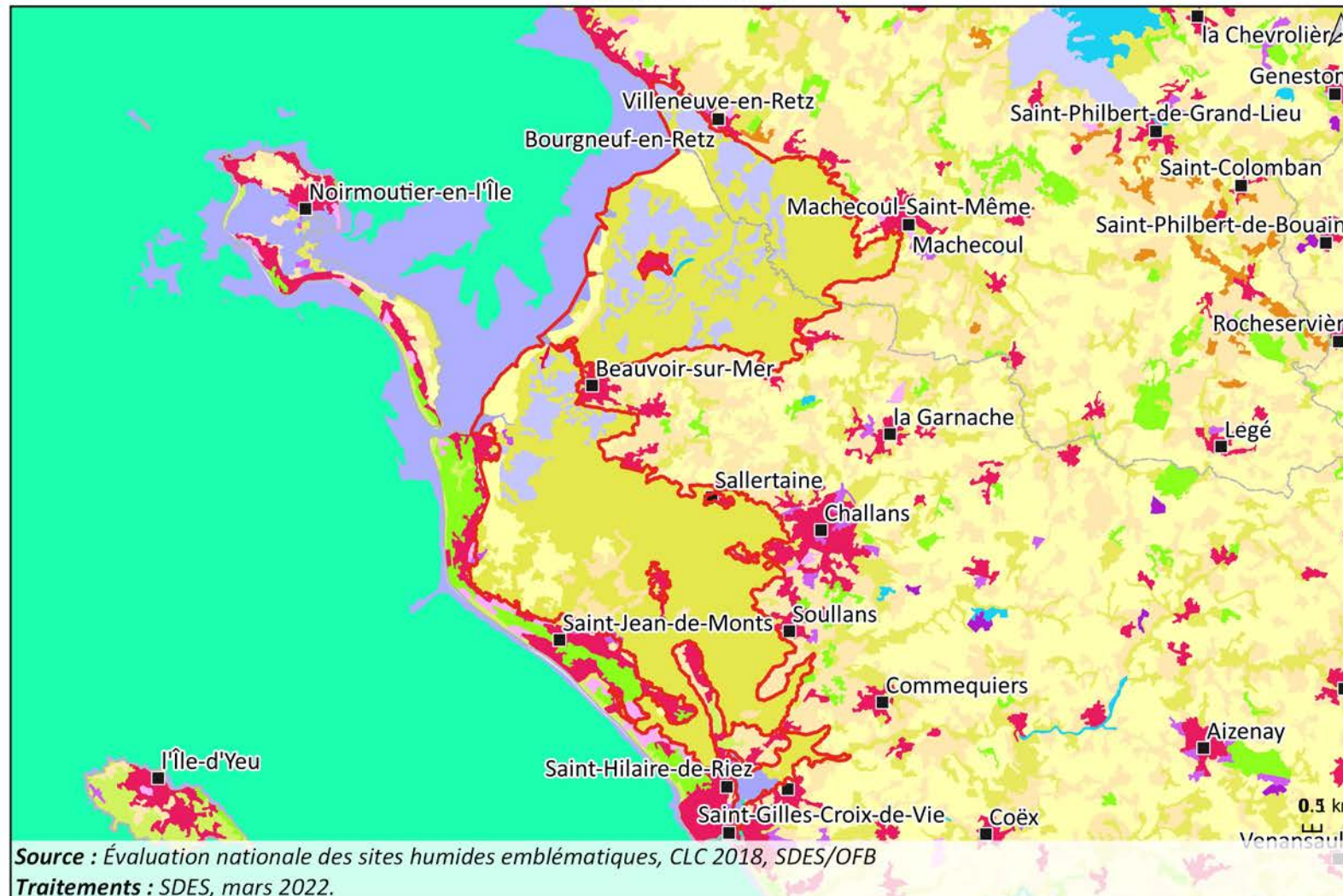
Région(s) couverte(s)	Pays de la Loire
Département(s) couvert(s)	Loire-Atlantique, Vendée
Surface totale du site humide emblématique	36 025 ha
Population concernée	5 020 habitants
Surface du foncier public	107 ha soit 0.3 %
Indice de pression des activités humaines	Forte (19 activités)
Espèces exotiques envahissantes entre 2010 et 2020	9 espèces recensées
Dysfonctionnements hydrologiques entre 2010 et 2020	11 dysfonctionnements recensés
État des milieux en 2020	NR (milieux doux) ; NR (milieux salés)
Évolution de l'état des milieux entre 2010 et 2020	En amélioration (milieux doux) ; Stable (milieux salés)

-  Périmètre du site humide emblématique
-  Réseau hydrographique
-  Forêt publique
-  Conservatoire du littoral

Conservatoire du littoral : 106 ha soit 0.3 %
Forêt publique : 0.11 ha soit 0.0 %

Les 189 sites humides de l'Évaluation nationale
des sites humides emblématiques (2010-2020)

Occupation du sol



Région(s) couverte(s)	Pays de la Loire
Département(s) couvert(s)	Loire-Atlantique, Vendée
Surface totale du site humide emblématique	36 025 ha
Population concernée	5 020 habitants
Indice de pression des activités humaines	Forte (19 activités)
Espèces exotiques envahissantes entre 2010 et 2020	9 espèces recensées
Dysfonctionnements hydrologiques entre 2010 et 2020	11 dysfonctionnements recensés
État des milieux en 2020	NR (milieux doux) ; NR (milieux salés)
Évolution de l'état des milieux entre 2010 et 2020	En amélioration (milieux doux) ; Stable (milieux salés)

	Périmètre du site humide emblématique
Occupation des sols	
	Zones urbanisées
	Zones industrielles ou commerciales et réseaux de communication
	Espaces verts artificialisés, non agricoles
	Terres arables
	Prairies
	Zones agricoles hétérogènes
	Forêts
	Milieux à végétation arbustive et/ou herbacée
	Zones humides côtières
	Zones humides intérieures
	Eaux continentales
	Mers et océans

Source : Évaluation nationale des sites humides emblématiques, CLC 2018, SDES/OFB
Traitements : SDES, mars 2022.

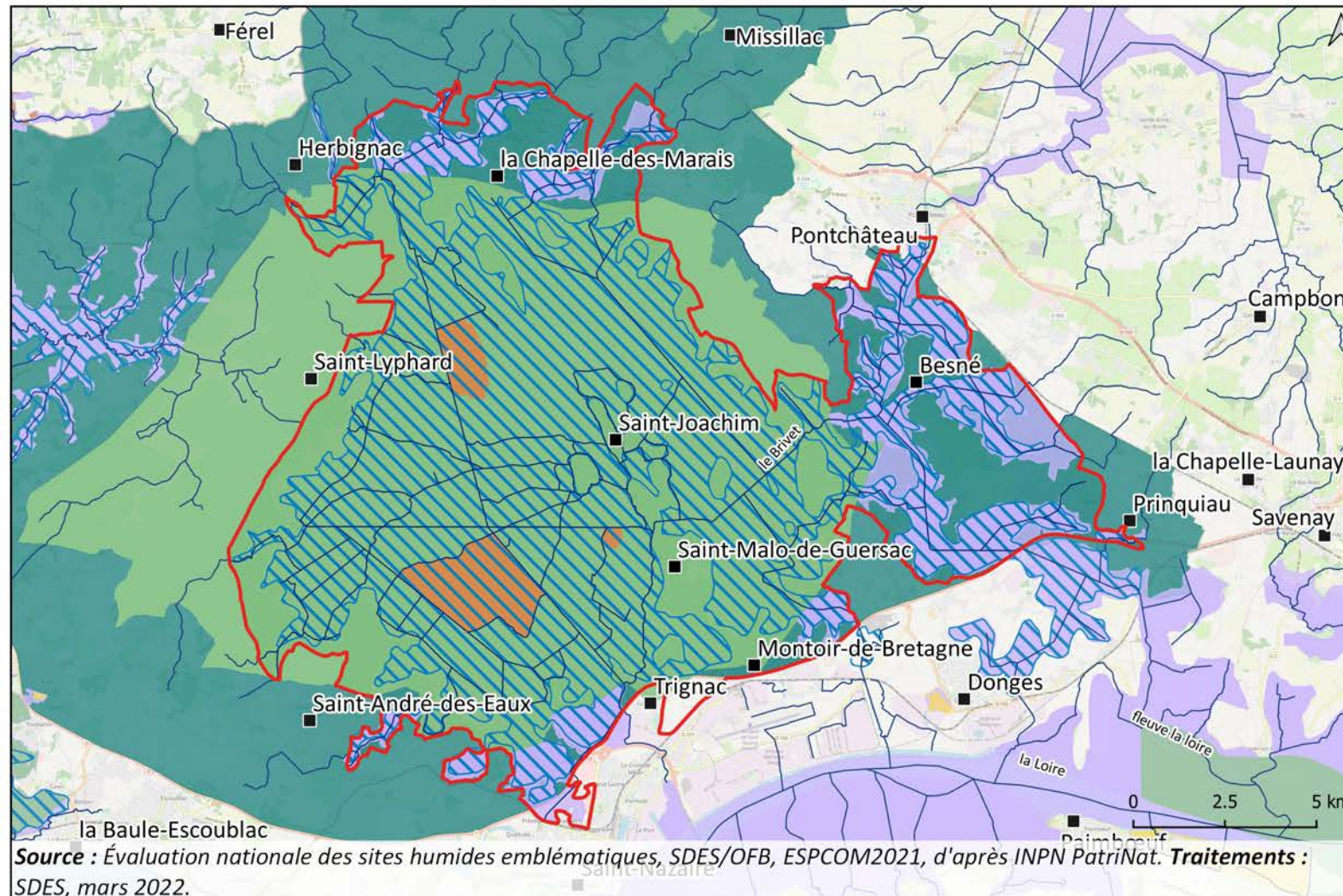
Eaux continentales : 30 ha (soit 0.1 %), **Eaux maritimes** : 24 ha (soit 0.1 %), **Espaces verts artificialisés, non agricoles** : 24 ha (soit 0.1 %), **Forêts** : 1 ha (soit 0.0 %), **Milieux à végétation arbustive et/ou herbacée** : 24 ha (soit 0.1 %), **Prairies** : 25 362 ha (soit 70.4 %), **Terres arables** : 3 270 ha (soit 9.1 %), **Zones agricoles hétérogènes** : 1 319 ha (soit 3.7 %), **Zones humides côtières** : 678 ha (soit 1.9 %), **Zones humides intérieures** : 5 108 ha (soit 14.2 %), **Zones industrielles ou commerciales et réseaux de communication** : 72 ha (soit 0.2 %), **Zones urbanisées** : 178 ha (soit 0.5 %)

Marais de Brière (FR511002)

Littoral atlantique, Manche et mer du Nord

Les 189 sites humides de l'Évaluation nationale
des sites humides emblématiques (2010-2020)

Dispositifs de protection et de gestion



Région(s) couverte(s)
Pays de la Loire

Département(s) couvert(s)
Loire-Atlantique

Surface totale du site humide emblématique
24 955 ha

Population concernée
30 853 habitants

Surface des dispositifs sous protection forte
860.0 ha soit 3.5 %

Indice de pression des activités humaines
Très forte (19 activités)

Espèces exotiques envahissantes entre 2010 et 2020
55 espèces recensées

Dysfonctionnements hydrologiques entre 2010 et 2020
23 dysfonctionnements recensés

État des milieux en 2020
Bon (milieux doux) ; Bon (milieux salés)

Évolution de l'état des milieux entre 2010 et 2020
En dégradation (milieux doux) ; NR (milieux salés)

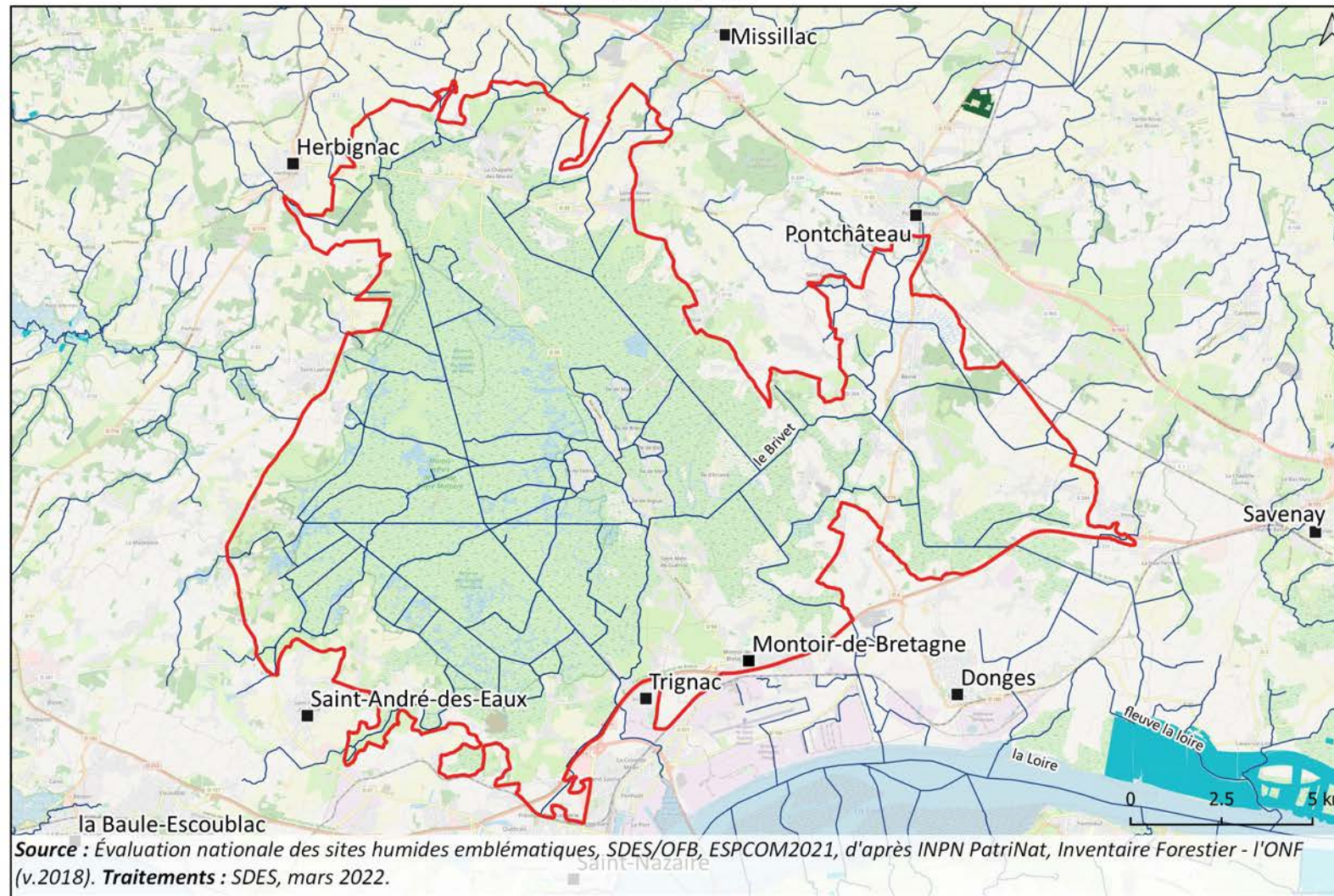
- Périmètre du site humide emblématique
- Réseau hydrographique
- Protections réglementaires**
- Réserve naturelle régionale
- Arrêté de protection de biotope
- Protections contractuelles, engagements internationaux et nationaux**
- Parc naturel régional
- Ramsar
- Natura 2000
- Site classé et inscrit

Source : Évaluation nationale des sites humides emblématiques, SDES/OFB, ESPCOM2021, d'après INPN PatriNat. **Traitements :** SDES, mars 2022.





Natura 2000 : Grande Brière et marais de Donges (16 612 ha soit 66.6 %), Grande Brière, marais de Donges et du Brivet (18 459 ha soit 74.0 %), **PNR :** Marais de Brière (24 655 ha soit 98.8 %), **Ramsar :** Marais de Brière (16 493 ha soit 66.1 %), **RNR :** Marais de Brière (860 ha soit 3.4 %), **Site classé et inscrit :** GRANDEBRIERE (17 911 ha soit 71.8 %), LA GRANDE BRIERE (17 911 ha soit 71.8 %)

Les 189 sites humides de l'Évaluation nationale
des sites humides emblématiques (2010-2020)

Foncier 'public'



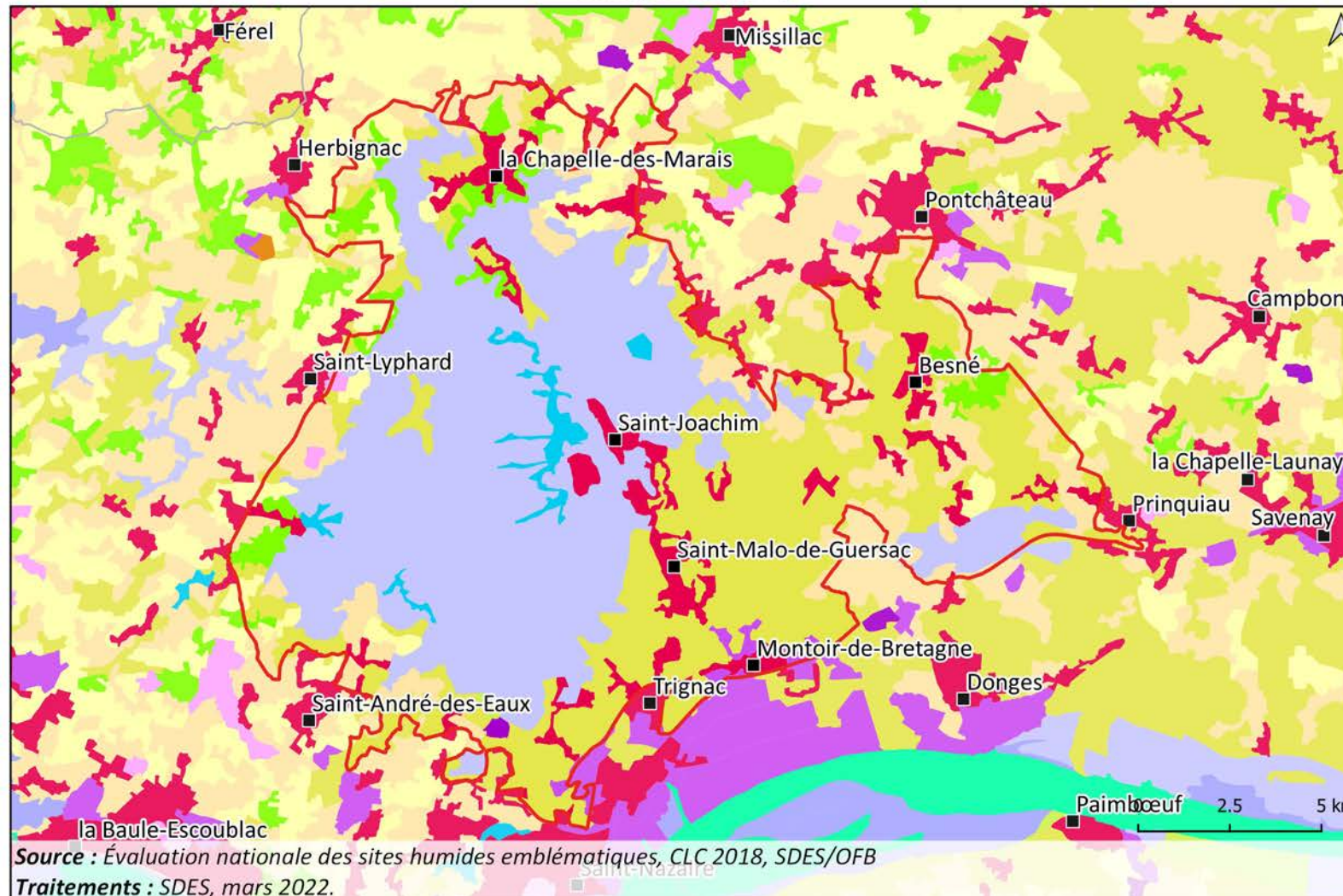
Région(s) couverte(s)	Pays de la Loire
Département(s) couvert(s)	Loire-Atlantique
Surface totale du site humide emblématique	24 955 ha
Population concernée	30 853 habitants
Surface du foncier public	0 ha soit 0 %
Indice de pression des activités humaines	Très forte (19 activités)
Espèces exotiques envahissantes entre 2010 et 2020	55 espèces recensées
Dysfonctionnements hydrologiques entre 2010 et 2020	23 dysfonctionnements recensés
État des milieux en 2020	Bon (milieux doux) ; Bon (milieux salés)
Évolution de l'état des milieux entre 2010 et 2020	En dégradation (milieux doux) ; NR (milieux salés)

-  Périmètre du site humide emblématique
-  Réseau hydrographique
-  Forêt publique
-  Conservatoire du littoral

Source : Évaluation nationale des sites humides emblématiques, SDES/OFB, ESPCOM2021, d'après INPN PatriNat, Inventaire Forestier - l'ONF (v.2018). Traitements : SDES, mars 2022.

Les 189 sites humides de l'Évaluation nationale
des sites humides emblématiques (2010-2020)

Occupation du sol



Région(s) couverte(s)	Pays de la Loire
Département(s) couvert(s)	Loire-Atlantique
Surface totale du site humide emblématique	24 955 ha
Population concernée	30 853 habitants
Indice de pression des activités humaines	Très forte (19 activités)
Espèces exotiques envahissantes entre 2010 et 2020	55 espèces recensées
Dysfonctionnements hydrologiques entre 2010 et 2020	23 dysfonctionnements recensés
État des milieux en 2020	Bon (milieux doux) ; Bon (milieux salés)
Évolution de l'état des milieux entre 2010 et 2020	En dégradation (milieux doux) ; NR (milieux salés)

Périmètre du site humide emblématique

Occupation des sols

- Zones urbanisées
- Zones industrielles ou commerciales et réseaux de communication
- Mines, décharges et chantiers
- Espaces verts artificialisés, non agricoles
- Terres arables
- Prairies
- Zones agricoles hétérogènes
- Forêts
- Milieux à végétation arbustive et/ou herbacée
- Zones humides côtières
- Eaux continentales

Source : Évaluation nationale des sites humides emblématiques, CLC 2018, SDES/OFB

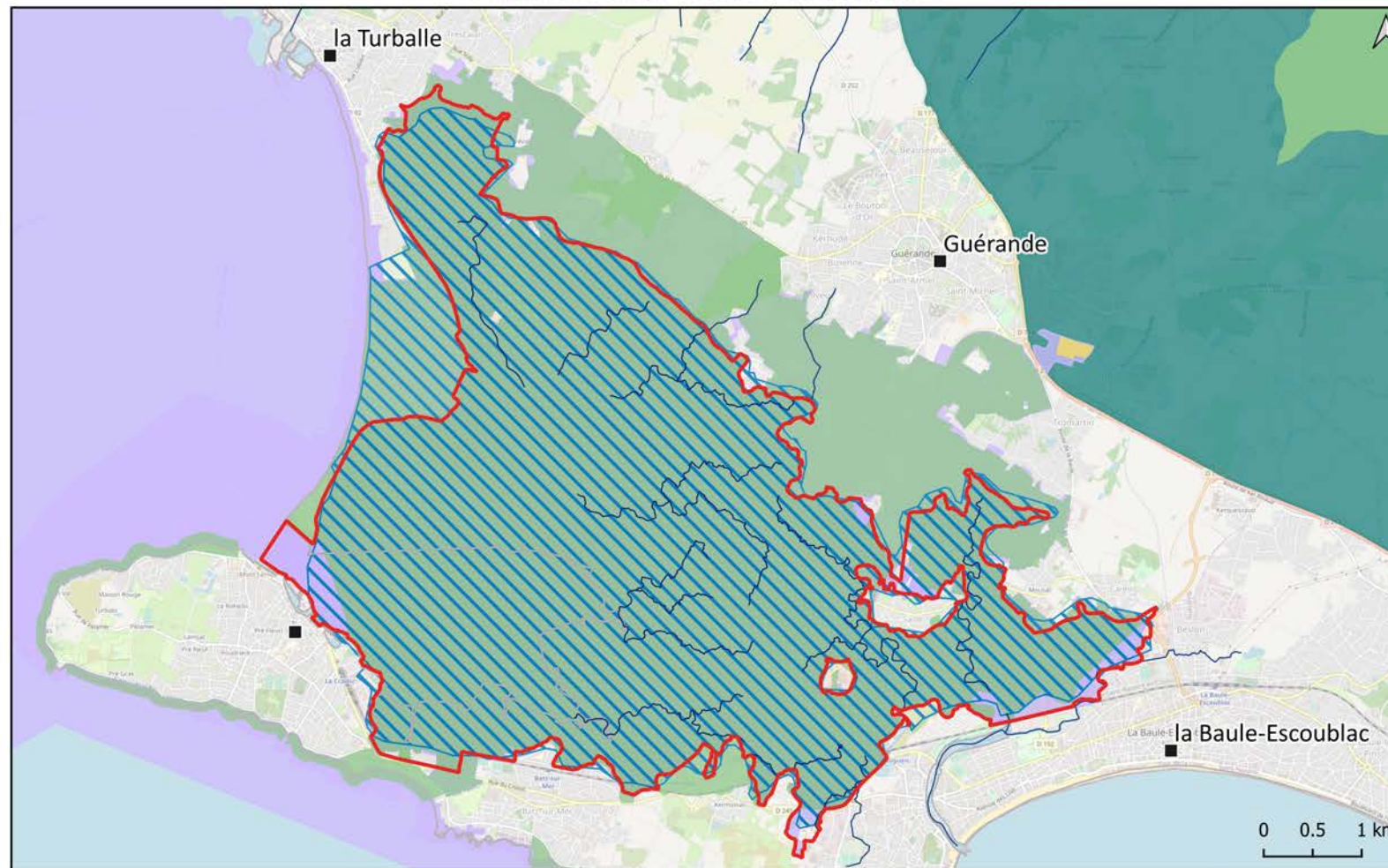
Traitements : SDES, mars 2022.

Eaux continentales : 388 ha (soit 1.6 %), **Espaces verts artificialisés, non agricoles** : 48 ha (soit 0.2 %), **Forêts** : 849 ha (soit 3.4 %), **Milieux à végétation arbustive et/ou herbacée** : 26 ha (soit 0.1 %), **Mines, décharges et chantiers** : 30 ha (soit 0.1 %), **Prairies** : 7 076 ha (soit 28.4 %), **Terres arables** : 1 136 ha (soit 4.6 %), **Zones agricoles hétérogènes** : 2 787 ha (soit 11.2 %), **Zones humides intérieures** : 10 514 ha (soit 42.1 %), **Zones industrielles ou commerciales et réseaux de communication** : 192 ha (soit 0.8 %), **Zones urbanisées** : 1 949 ha (soit 7.8 %)

Marais de Guérande (FR51100101)

Littoral atlantique, Manche et mer du Nord

FR51100101 - Marais de Guérande
Les 189 sites humides de l'Évaluation nationale
des sites humides emblématiques (2010-2020)
Dispositifs de protection et de gestion



Région(s) couverte(s)	Pays de la Loire
Département(s) couvert(s)	Loire-Atlantique
Surface totale du site humide emblématique	2 857 ha
Population concernée	180 habitants
Surface des dispositifs sous protection forte	0.0 ha soit 0 %
Indice de pression des activités humaines	Moyenne (9 activités)
Espèces exotiques envahissantes entre 2010 et 2020	6 espèces recensées
Dysfonctionnements hydrologiques entre 2010 et 2020	Aucun dysfonctionnement recensé
État des milieux en 2020	Aucun milieu doux ; Bon (milieux salés)
Évolution de l'état des milieux entre 2010 et 2020	Aucun milieu doux ; Stable (milieux salés)

- Périmètre du site humide emblématique
- Réseau hydrographique
- Protections réglementaires**
- Arrêté de protection de biotope
- Protections contractuelles, engagements internationaux et nationaux**
- Parc naturel régional
- Ramsar
- Natura 2000
- Site classé et inscrit





Source : Évaluation nationale des sites humides emblématiques, SDES/OFB, ESPCOM2021, d'après INPN PatriNat. **Traitements :** SDES, mars 2022.

Natura 2000 : Marais salants de Guérande, traicts du Croisic et dunes de Pen-Bron (2 807 ha soit 98.3 %), Marais salants de Guérande, traicts du Croisic, dunes de Pen Bron (2 771 ha soit 97.0 %), **Ramsar :** Marais de Guérande (2 763 ha soit 96.7 %), **Site classé et inscrit :** LES VILLAGES DE CLIS, DE KERIGNON, DE QUENIQUEN ET DE KERBAIZEAU (0.26 ha soit 0.0 %), MARAISALANTSDEGUERANDE (2 751 ha soit 96.3 %), POINTESUDELAPRESQUILEDEPENBRON (1 ha soit 0.0 %), VILLAGESDECLISDEKERIGNONDEQUENIQUENETDEKERBAIZEAU (0.26 ha soit 0.0 %), VILLAGESPALUDIERSDEKERVALETETTREGATE (0 ha soit 0.0 %)

FR51100101 - Marais de Guérande
**Les 189 sites humides de l'Évaluation nationale
des sites humides emblématiques (2010-2020)**
Foncier 'public'



Région(s) couverte(s)
Pays de la Loire
Département(s) couvert(s)
Loire-Atlantique
Surface totale du site humide emblématique
2 857 ha
Population concernée
180 habitants
Surface du foncier public
6 ha soit 0.2 %
Indice de pression des activités humaines
Moyenne (9 activités)
Espèces exotiques envahissantes entre 2010 et 2020
6 espèces recensées
Dysfonctionnements hydrologiques entre 2010 et 2020
Aucun dysfonctionnement recensé
État des milieux en 2020
Aucun milieu doux ; Bon (milieux salés)
Évolution de l'état des milieux entre 2010 et 2020
Aucun milieu doux ; Stable (milieux salés)

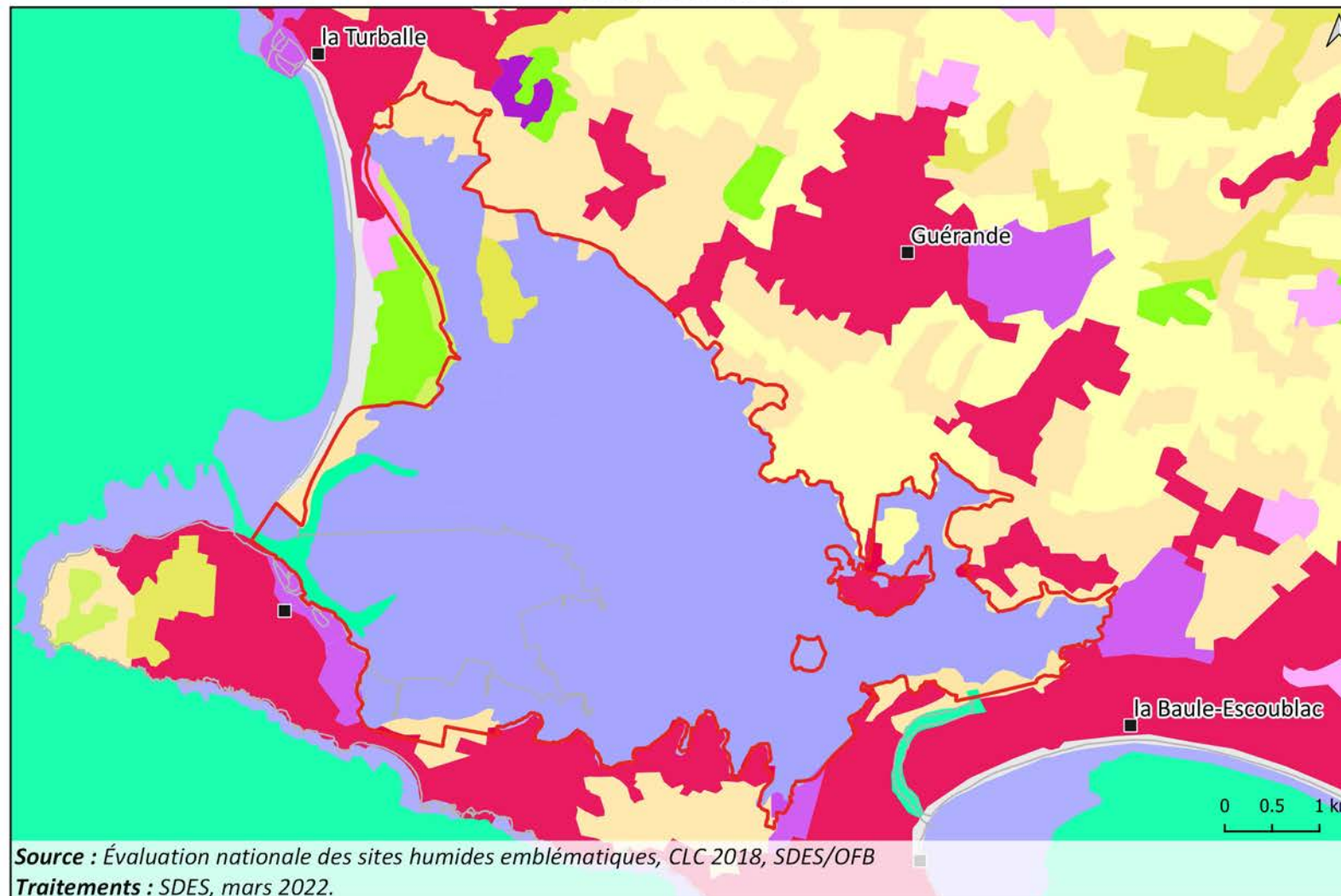
-  Périmètre du site humide emblématique
-  Réseau hydrographique
-  Forêt publique
-  Conservatoire du littoral

Source : Évaluation nationale des sites humides emblématiques, SDES/OFB, ESPCOM2021, d'après INPN PatriNat, Inventaire Forestier - l'ONF (v.2018). **Traitements :** SDES, mars 2022.

Conservatoire du littoral : 5 ha soit 0.2 %
Forêt publique : 5 ha soit 0.2 %

FR51100101 - Marais de Guérande
**Les 189 sites humides de l'Évaluation nationale
des sites humides emblématiques (2010-2020)**

Occupation du sol



Région(s) couverte(s)	Pays de la Loire
Département(s) couvert(s)	Loire-Atlantique
Surface totale du site humide emblématique	2 857 ha
Population concernée	180 habitants
Indice de pression des activités humaines	Moyenne (9 activités)
Espèces exotiques envahissantes entre 2010 et 2020	6 espèces recensées
Dysfonctionnements hydrologiques entre 2010 et 2020	Aucun dysfonctionnement recensé
État des milieux en 2020	Aucun milieu doux ; Bon (milieux salés)
Évolution de l'état des milieux entre 2010 et 2020	Aucun milieu doux ; Stable (milieux salés)

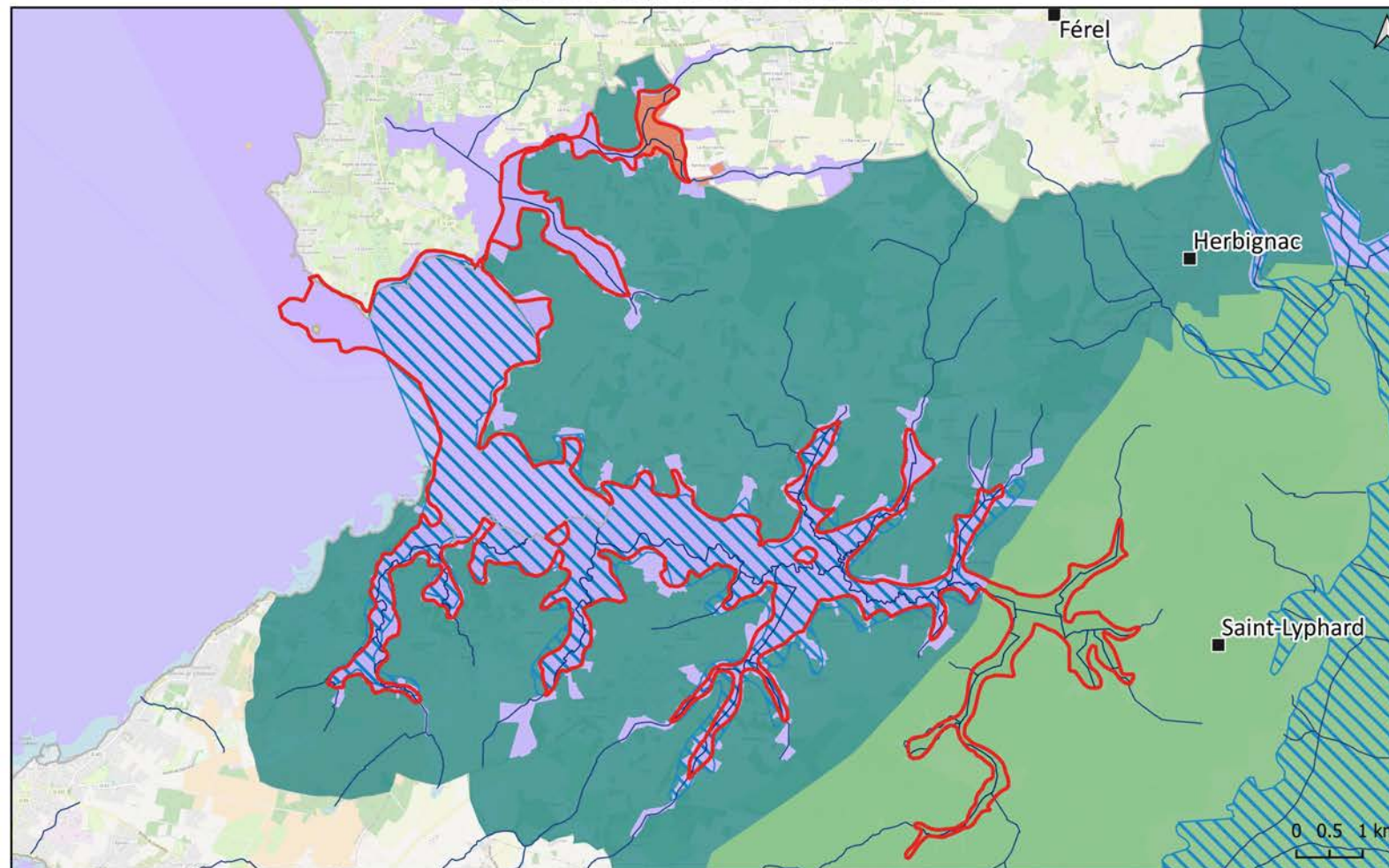
	Périmètre du site humide emblématique
Occupation des sols	
	Zones urbanisées
	Zones industrielles ou commerciales et réseaux de communication
	Espaces verts artificialisés, non agricoles
	Terres arables
	Prairies
	Zones agricoles hétérogènes
	Forêts
	Milieux à végétation arbustive et/ou herbacée
	Zones humides intérieures
	Mers et océans

Source : Évaluation nationale des sites humides emblématiques, CLC 2018, SDES/OFB
Traitements : SDES, mars 2022.

Eaux maritimes : 53 ha (soit 1.9 %), Espaces verts artificialisés, non agricoles : 9 ha (soit 0.3 %), Forêts : 1 ha (soit 0.0 %), Milieux à végétation arbustive et/ou herbacée : 18 ha (soit 0.6 %), Prairies : 39 ha (soit 1.4 %), Terres arables : 27 ha (soit 0.9 %), Zones agricoles hétérogènes : 161 ha (soit 5.6 %), Zones humides côtières : 2 531 ha (soit 88.6 %), Zones industrielles ou commerciales et réseaux de communication : 8 ha (soit 0.3 %), Zones urbanisées : 18 ha (soit 0.6 %)

Marais de Mesquer et baie de Pont Mahé (FR51100102)

Littoral atlantique, Manche et mer du Nord

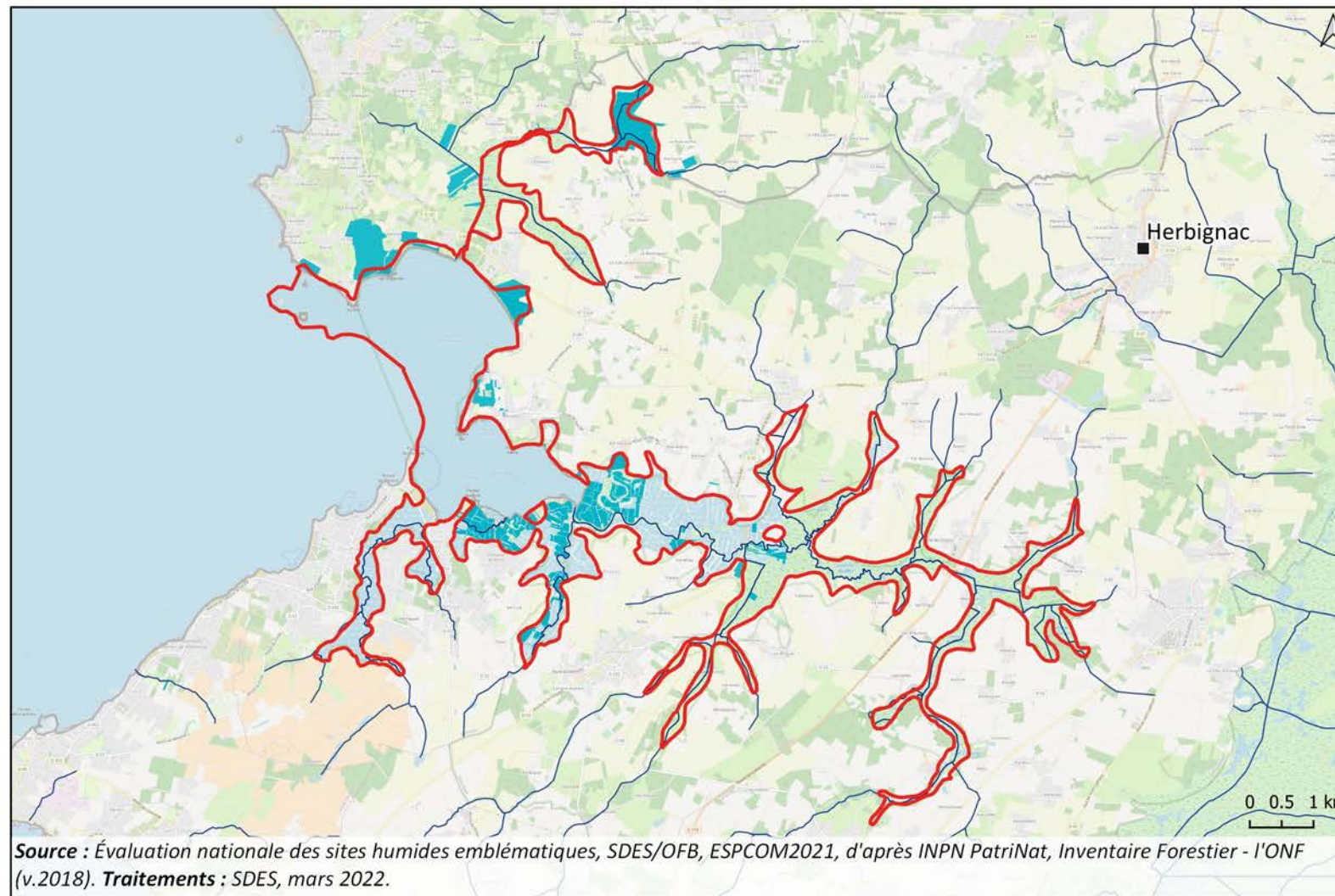


Région(s) couverte(s)	Bretagne, Pays de la Loire
Département(s) couvert(s)	Loire-Atlantique, Morbihan
Surface totale du site humide emblématique	2 325 ha
Population concernée	47 habitants
Surface des dispositifs sous protection forte	49.0 ha soit 2.1 %
Indice de pression des activités humaines	Forte (13 activités)
Espèces exotiques envahissantes entre 2010 et 2020	4 espèces recensées
Dysfonctionnements hydrologiques entre 2010 et 2020	Aucun dysfonctionnement recensé
État des milieux en 2020	Bon (milieux doux) ; Bon (milieux salés)
Évolution de l'état des milieux entre 2010 et 2020	NR (milieux doux) ; Stable (milieux salés)

	Périmètre du site humide emblématique
	Réseau hydrographique
Protections réglementaires	
	Réserve naturelle régionale
	Arrêté de protection de biotope
Protections contractuelles, engagements internationaux et nationaux	
	Parc naturel régional
	Ramsar
	Natura 2000
	Site classé et inscrit

Source : Évaluation nationale des sites humides emblématiques, SDES/OFB, ESPCOM2021, d'après INPN PatriNat. **Traitements :** SDES, mars 2022.

APB : Ilots Du Golfe Du Morbihan Et Abords (1 ha soit 0.0 %), **Natura 2000 :** Baie de Vilaine (245 ha soit 10.5 %), Estuaire de la Vilaine (240 ha soit 10.3 %), Marais du Mès, baie et dunes de Pont-Mahé, étang du Pont de Fer (1 982 ha soit 85.3 %), Mor Braz (0.34 ha soit 0.0 %), **PNR :** Marais de Mesquer et baie de Pont Mahé (1 516 ha soit 65.2 %), **Ramsar :** Marais de Mesquer et baie de Pont Mahé (1 614 ha soit 69.4 %), **RNR :** Étang du Pont de Fer (48 ha soit 2.1 %), **Site classé et inscrit :** GRANDEBRIERE (249 ha soit 10.7 %), LA GRANDE BRIERE (249 ha soit 10.7 %)



Région(s) couverte(s)

Bretagne, Pays de la Loire

Département(s) couvert(s)

Loire-Atlantique, Morbihan

Surface totale du site humide emblématique

2 325 ha

Population concernée

47 habitants

Surface du foncier public

200 ha soit 8.6 %

Indice de pression des activités humaines

Forte (13 activités)

Espèces exotiques envahissantes entre 2010 et 2020

4 espèces recensées

Dysfonctionnements hydrologiques entre 2010 et 2020

Aucun dysfonctionnement recensé


État des milieux en 2020

Bon (milieux doux) ; Bon (milieux salés)

Évolution de l'état des milieux entre 2010 et 2020

NR (milieux doux) ; Stable (milieux salés)

 Périètre du site humide emblématique

 Réseau hydrographique

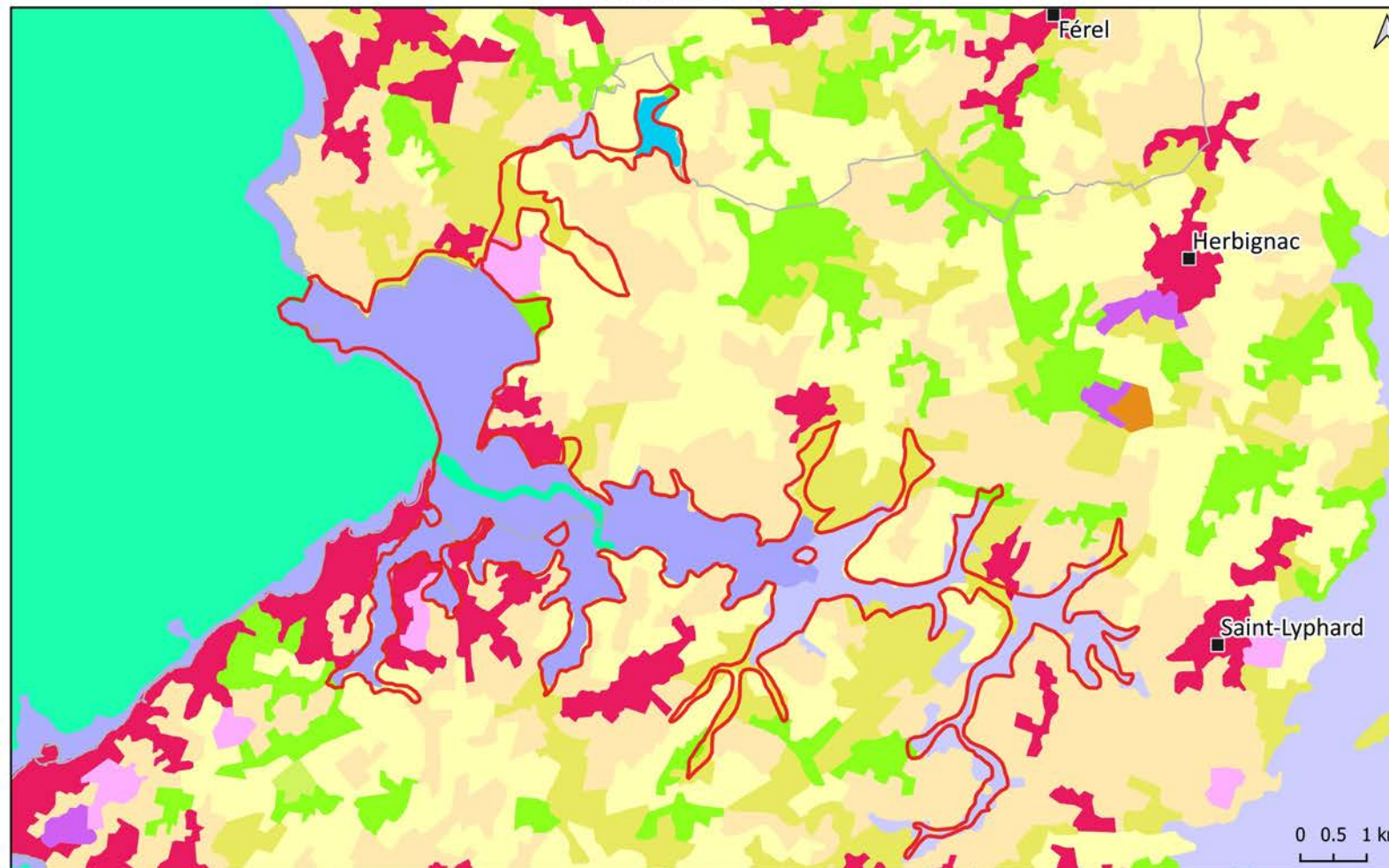
 Forêt publique

 Conservatoire du littoral

0 0.5 1 km

Source : Évaluation nationale des sites humides emblématiques, SDES/OFB, ESPCOM2021, d'après INPN PatriNat, Inventaire Forestier - l'ONF (v.2018). Traitements : SDES, mars 2022.

Conservatoire du littoral : 201 ha soit 8.6 %



Région(s) couverte(s)

Bretagne, Pays de la Loire

Département(s) couvert(s)

Loire-Atlantique, Morbihan

Surface totale du site humide emblématique

2 325 ha

Population concernée

47 habitants

Indice de pression des activités humaines

Forte (13 activités)

Espèces exotiques envahissantes entre 2010 et 2020

4 espèces recensées

Dysfonctionnements hydrologiques entre 2010 et 2020

Aucun dysfonctionnement recensé

État des milieux en 2020

Bon (milieux doux) ; Bon (milieux salés)

Évolution de l'état des milieux entre 2010 et 2020

NR (milieux doux) ; Stable (milieux salés)

 Périmètre du site humide emblématique

Occupation des sols

 Zones urbanisées


 Espaces verts artificialisés, non agricoles


 Terres arables

 Prairies

 Zones agricoles hétérogènes

 Forêts

 Zones humides côtières

 Zones humides intérieures

 Eaux continentales

 Mers et océans

Source : Évaluation nationale des sites humides emblématiques, CLC 2018, SDES/OFB

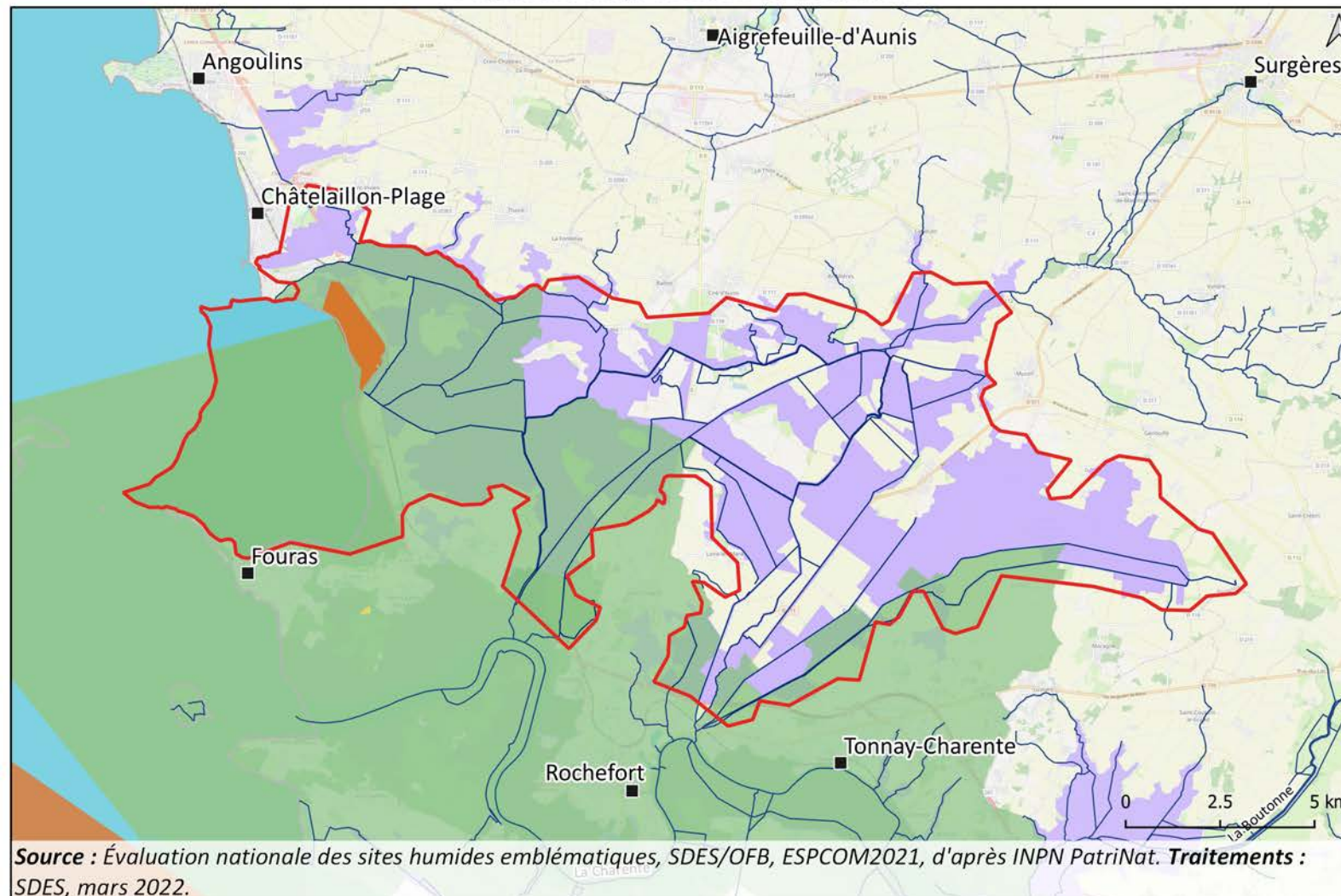
Traitements : SDES, mars 2022.

Eaux continentales : 40 ha (soit 1.7 %), **Eaux maritimes** : 44 ha (soit 1.9 %), **Espaces verts artificialisés, non agricoles** : 7 ha (soit 0.3 %), **Forêts** : 37 ha (soit 1.6 %), **Prairies** : 225 ha (soit 9.7 %), **Terres arables** : 112 ha (soit 4.8 %), **Zones agricoles hétérogènes** : 81 ha (soit 3.5 %), **Zones humides côtières** : 1 334 ha (soit 57.4 %), **Zones humides intérieures** : 432 ha (soit 18.6 %), **Zones urbanisées** : 17 ha (soit 0.7 %)








Marais de Rochefort (FR53100101)

Littoral atlantique, Manche et mer du Nord

FR53100101 - Marais de Rochefort
**Les 189 sites humides de l'Évaluation nationale
des sites humides emblématiques (2010-2020)**
Dispositifs de protection et de gestion

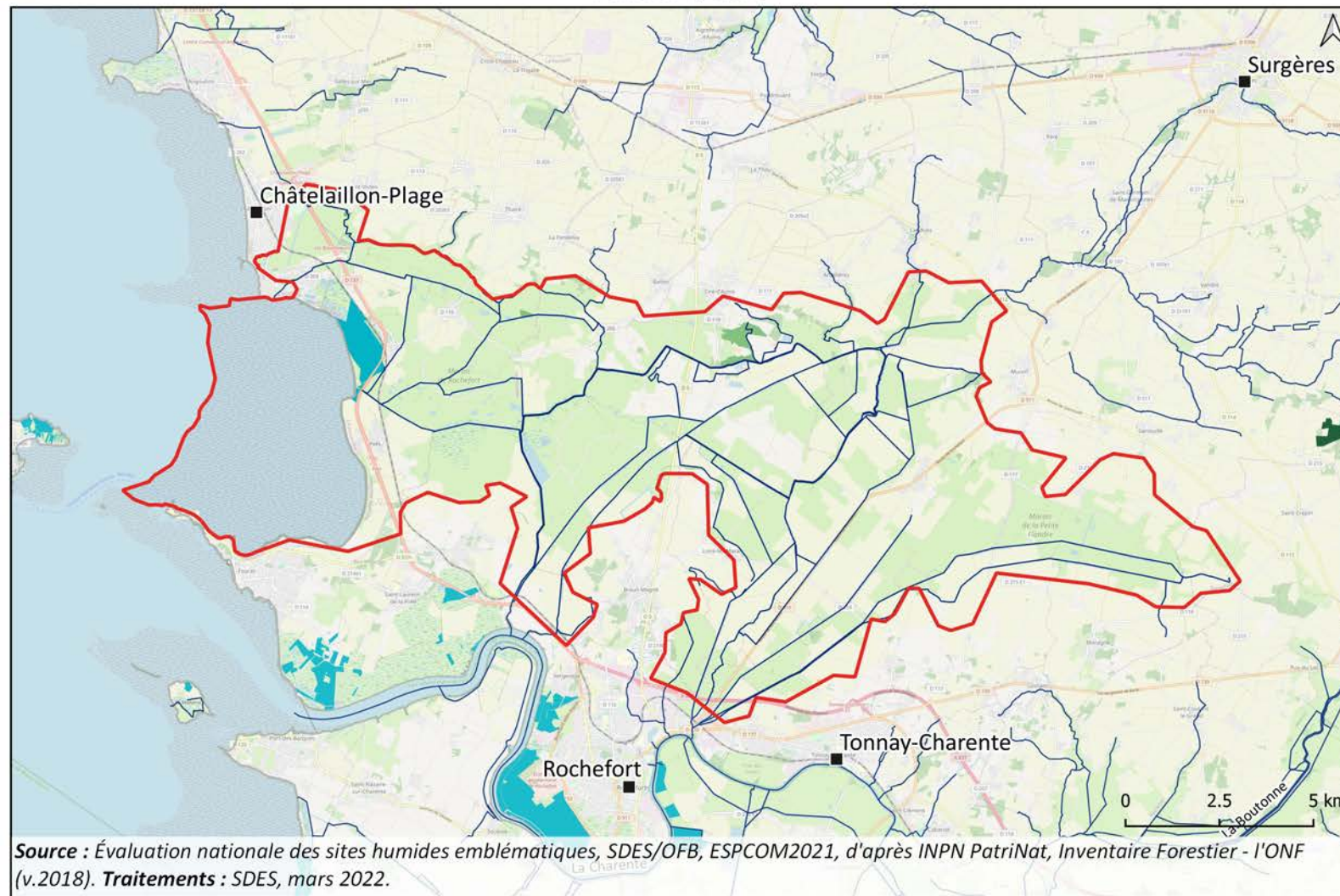


Région(s) couverte(s)	Nouvelle-Aquitaine
Département(s) couvert(s)	Charente-Maritime
Surface totale du site humide emblématique	18 806 ha
Population concernée	3 258 habitants
Surface des dispositifs sous protection forte	197.0 ha soit 1.1 %
Indice de pression des activités humaines	Moyenne (10 activités)
Espèces exotiques envahissantes entre 2010 et 2020	11 espèces recensées
Dysfonctionnements hydrologiques entre 2010 et 2020	Aucun dysfonctionnement recensé
État des milieux en 2020	Mauvais (milieux doux) ; aucun milieu salé
Évolution de l'état des milieux entre 2010 et 2020	Stable (milieux doux) ; aucun milieu salé

	Périmètre du site humide emblématique
	Réseau hydrographique
Protections réglementaires	
	Réserve naturelle nationale
	Arrêté de protection de biotope
Protections contractuelles, engagements internationaux et nationaux	
	Parc naturel marin
	Natura 2000
	Site classé et inscrit

Source : Évaluation nationale des sites humides emblématiques, SDES/OFB, ESPCOM2021, d'après INPN PatriNat. **Traitements :** SDES, mars 2022.

APB : Rive Gauche Du Canal De Charras (4 ha soit 0.0 %), **Natura 2000 :** Anse de Fouras, baie d'Yves, marais de Rochefort (12 297.27 ha soit 65.4 %), Estuaire et basse vallée de la Charente (3.05 ha soit 0.0 %), Marais de Rochefort (12 297.04 ha soit 65.4 %), Pertuis Charentais (5 ha soit 0.0 %), Pertuis charentais - Rochebonne (5.02 ha soit 0.0 %), Vallée de la Charente (basse vallée) (3.31 ha soit 0.0 %), **PNM :** Estuaire de la Gironde et de la mer des Pertuis (2 713 ha soit 14.4 %), **RNN :** Marais D'Yves (192 ha soit 1.0 %), **Site classé et inscrit :** ESTUAIRE DE LA CHARENTE (2 952 ha soit 15.7 %), Estuaire de la Charente-Arsenal de Rochefort (8 512.93 ha soit 45.3 %)



Région(s) couverte(s)

Nouvelle-Aquitaine

Département(s) couvert(s)

Charente-Maritime

Surface totale du site humide emblématique

18 806 ha

Population concernée

3 258 habitants

Surface du foncier public

196 ha soit 1 %

Indice de pression des activités humaines

Moyenne (10 activités)

Espèces exotiques envahissantes entre 2010 et 2020

11 espèces recensées

Dysfonctionnements hydrologiques entre 2010 et 2020

Aucun dysfonctionnement recensé


État des milieux en 2020

Mauvais (milieux doux) ; aucun milieu salé

Évolution de l'état des milieux entre 2010 et 2020

Stable (milieux doux) ; aucun milieu salé

 Périmètre du site humide emblématique

 Réseau hydrographique

 Forêt publique

 Conservatoire du littoral

 Conservatoire des espaces naturels

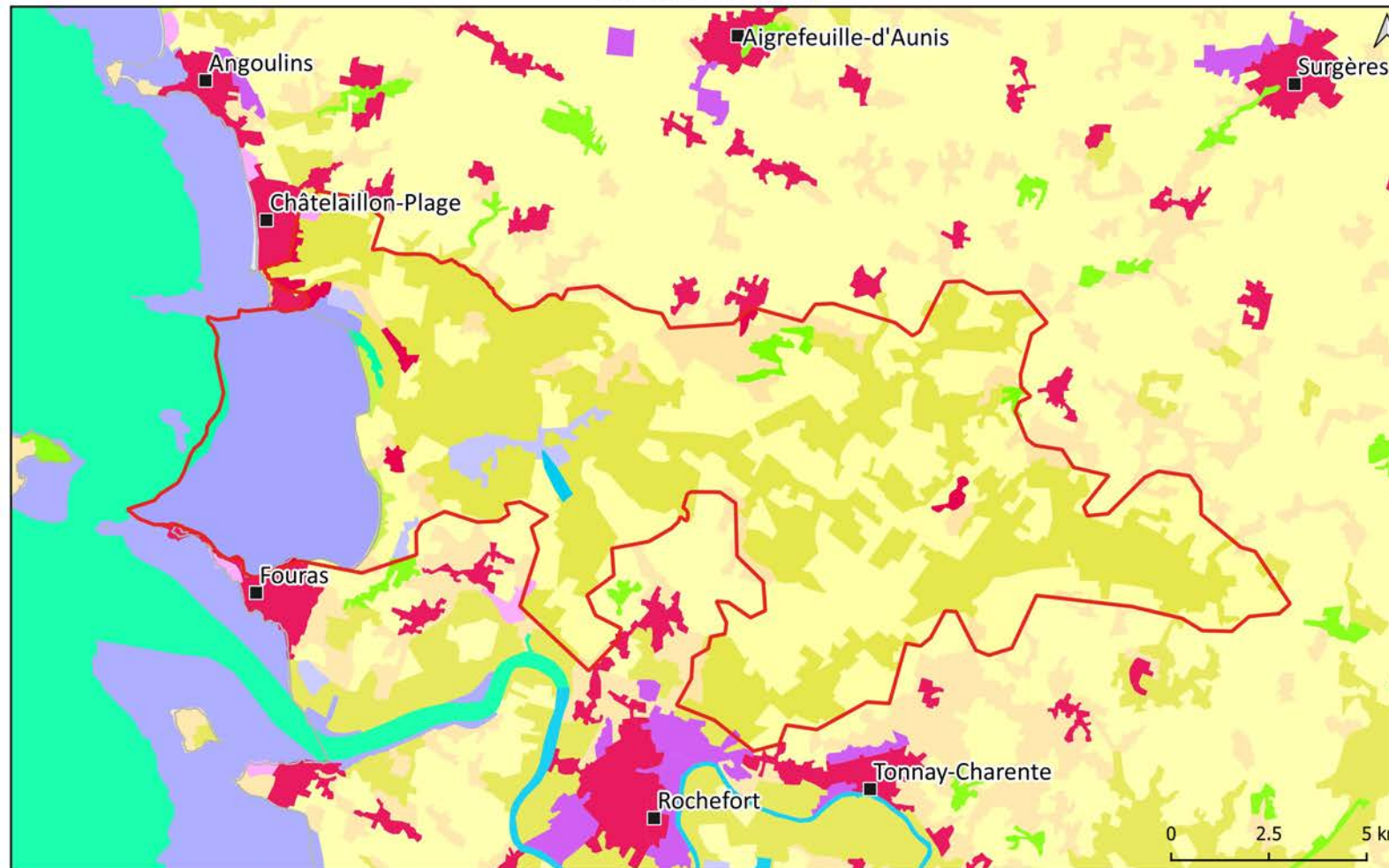
Source : Évaluation nationale des sites humides emblématiques, SDES/OFB, ESPCOM2021, d'après INPN PatriNat, Inventaire Forestier - l'ONF (v.2018). Traitements : SDES, mars 2022.

Conservatoire du littoral : 136 ha soit 0.7 %

Conservatoire des espaces naturels : 60 ha soit 0.3 %

FR53100101 - Marais de Rochefort
**Les 189 sites humides de l'Évaluation nationale
des sites humides emblématiques (2010-2020)**

Occupation du sol



Région(s) couverte(s)	Nouvelle-Aquitaine
Département(s) couvert(s)	Charente-Maritime
Surface totale du site humide emblématique	18 806 ha
Population concernée	3 258 habitants
Indice de pression des activités humaines	Moyenne (10 activités)
Espèces exotiques envahissantes entre 2010 et 2020	11 espèces recensées
Dysfonctionnements hydrologiques entre 2010 et 2020	Aucun dysfonctionnement recensé
État des milieux en 2020	Mauvais (milieux doux) ; aucun milieu salé
Évolution de l'état des milieux entre 2010 et 2020	Stable (milieux doux) ; aucun milieu salé

 Périmètre du site humide emblématique

Occupation des sols

-  Zones urbanisées
-  Zones industrielles ou commerciales et réseaux de communication
-  Espaces verts artificialisés, non agricoles
-  Terres arables
-  Prairies
-  Zones agricoles hétérogènes
-  Forêts
-  Milieux à végétation arbustive et/ou herbacée
-  Zones humides côtières
-  Zones humides intérieures
-  Eaux continentales
-  Mers et océans

Source : Évaluation nationale des sites humides emblématiques, CLC 2018, SDES/OFB

Traitements : SDES, mars 2022.

Eaux continentales : 39 ha (soit 0.2 %), **Eaux maritimes :** 95 ha (soit 0.5 %), **Espaces verts artificialisés, non agricoles :** 31 ha (soit 0.2 %), **Forêts :** 119 ha (soit 0.6 %), **Milieux à végétation arbustive et/ou herbacée :** 93 ha (soit 0.5 %), **Prairies :** 7 490 ha (soit 39.8 %), **Terres arables :** 6 695 ha (soit 35.6 %), **Zones agricoles hétérogènes :** 1 124 ha (soit 6.0 %), **Zones humides côtières :** 2 666 ha (soit 14.2 %), **Zones humides intérieures :** 284 ha (soit 1.5 %), **Zones industrielles ou commerciales et réseaux de communication :** 3 ha (soit 0.0 %), **Zones urbanisées :** 197 ha (soit 1.0 %)






Marais de Talmont (FR51100502)

Littoral atlantique, Manche et mer du Nord

FR51100502 - Marais de Talmont
Les 189 sites humides de l'Évaluation nationale
des sites humides emblématiques (2010-2020)
Dispositifs de protection et de gestion



Région(s) couverte(s)	Pays de la Loire
Département(s) couvert(s)	Vendée
Surface totale du site humide emblématique	1 326 ha
Population concernée	25 habitants
Surface des dispositifs sous protection forte	0.0 ha soit 0 %
Indice de pression des activités humaines	Très forte (16 activités)
Espèces exotiques envahissantes entre 2010 et 2020	10 espèces recensées
Dysfonctionnements hydrologiques entre 2010 et 2020	2 dysfonctionnements recensés
État des milieux en 2020	Bon (milieux doux) ; Mauvais (milieux salés)
Évolution de l'état des milieux entre 2010 et 2020	En dégradation (milieux doux) ; En dégradation (milieux salés)

	Périmètre du site humide emblématique
	Réseau hydrographique
Protections contractuelles, engagements internationaux et nationaux	
	Parc naturel régional
	Parc naturel marin
	Natura 2000

Source : Évaluation nationale des sites humides emblématiques, SDES/OFB, ESPCOM2021, d'après INPN PatriNat. **Traitements :** SDES, mars 2022.

Natura 2000 : Marais de Talmont et zones littorales entre les Sables-d'Olonne et Jard-sur-Mer. (1 225 ha soit 92.4 %), Pertuis Charentais (9 ha soit 0.7 %), Pertuis charentais - Rochebonne (112 ha soit 8.4 %), Secteur marin de l'île d'Yeu jusqu'au continent (10 ha soit 0.8 %), **PNM :** Estuaire de la Gironde et de la mer des Pertuis (275 ha soit 20.7 %)

Les 189 sites humides de l'Évaluation nationale
des sites humides emblématiques (2010-2020)

Foncier 'public'



Région(s) couverte(s)

Pays de la Loire

Département(s) couvert(s)

Vendée

Surface totale du site humide emblématique

1 326 ha

Population concernée

25 habitants

Surface du foncier public

106 ha soit 8 %

Indice de pression des activités humaines

Très forte (16 activités)

Espèces exotiques envahissantes entre 2010 et 2020

10 espèces recensées

Dysfonctionnements hydrologiques entre 2010 et 2020

2 dysfonctionnements recensés


État des milieux en 2020

Bon (milieux doux) ; Mauvais (milieux salés)

Évolution de l'état des milieux entre 2010 et 2020

En dégradation (milieux doux) ; En dégradation (milieux salés)

 Périmètre du site humide emblématique

 Réseau hydrographique

 Forêt publique

 Conservatoire du littoral

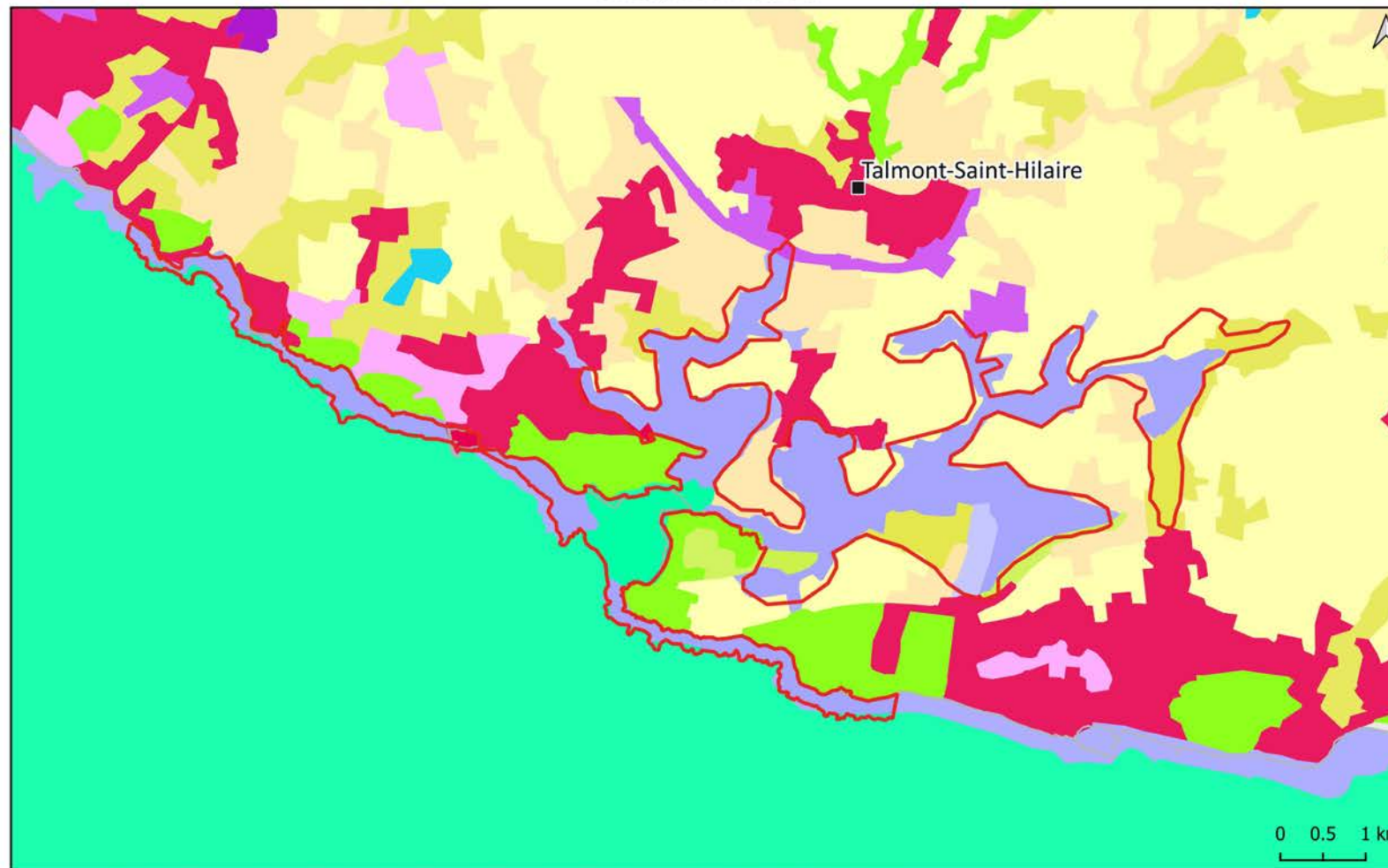
Source : Évaluation nationale des sites humides emblématiques, SDES/OFB, ESPCOM2021, d'après INPN PatriNat, Inventaire Forestier - l'ONF (v.2018). Traitements : SDES, mars 2022.

Conservatoire du littoral : 105 ha soit 7.9 %

Forêt publique : 8 ha soit 0.6 %

FR51100502 - Marais de Talmont
Les 189 sites humides de l'Évaluation nationale
des sites humides emblématiques (2010-2020)

Occupation du sol



Région(s) couverte(s)
Pays de la Loire

Département(s) couvert(s)
Vendée

Surface totale du site humide emblématique
1 326 ha

Population concernée
25 habitants

Indice de pression des activités humaines
Très forte (16 activités)

Espèces exotiques envahissantes entre 2010 et 2020
10 espèces recensées

Dysfonctionnements hydrologiques entre 2010 et 2020
2 dysfonctionnements recensés

État des milieux en 2020
Bon (milieux doux) ; Mauvais (milieux salés)

Évolution de l'état des milieux entre 2010 et 2020
En dégradation (milieux doux) ; En dégradation (milieux salés)

 Périmètre du site humide emblématique

Occupation des sols

-  Zones urbanisées
-  Zones industrielles ou commerciales et réseaux de communication
-  Terres arables
-  Prairies
-  Zones agricoles hétérogènes
-  Forêts
-  Milieux à végétation arbustive et/ou herbacée
-  Zones humides côtières
-  Zones humides intérieures
-  Mers et océans

Source : Évaluation nationale des sites humides emblématiques, CLC 2018, SDES/OFB

Traitements : SDES, mars 2022.

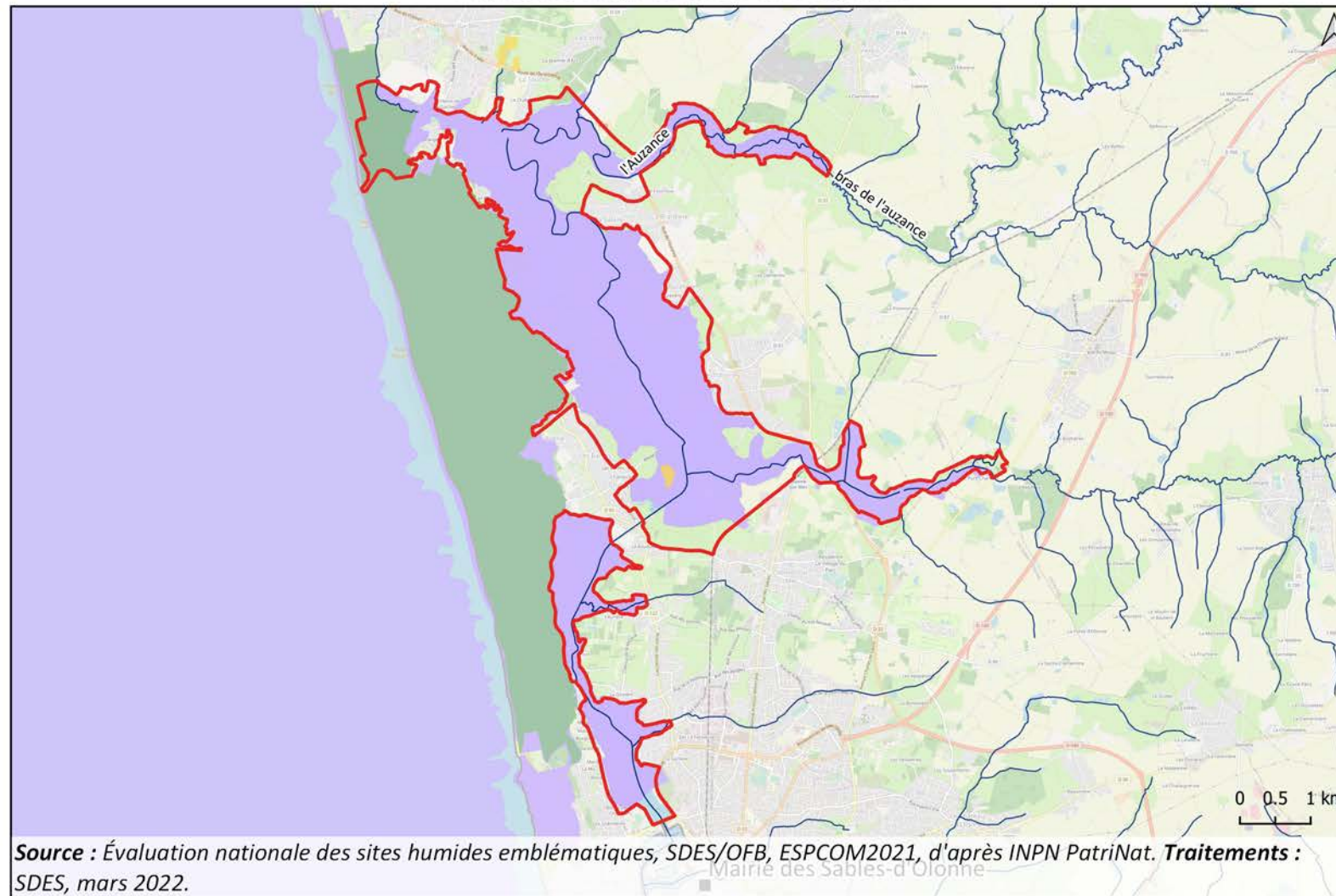
Eaux maritimes : 125 ha (soit 9.4 %), **Forêts** : 8 ha (soit 0.6 %), **Milieux à végétation arbustive et/ou herbacée** : 23 ha (soit 1.7 %), **Prairies** : 109 ha (soit 8.2 %), **Terres arables** : 79 ha (soit 6.0 %), **Zones agricoles hétérogènes** : 39 ha (soit 2.9 %), **Zones humides côtières** : 889 ha (soit 67.1 %), **Zones humides intérieures** : 32 ha (soit 2.4 %), **Zones industrielles ou commerciales et réseaux de communication** : 4 ha (soit 0.3 %), **Zones urbanisées** : 20 ha (soit 1.5 %)

Marais d'Olonne (FR51100501)

Littoral atlantique, Manche et mer du Nord

Les 189 sites humides de l'Évaluation nationale
des sites humides emblématiques (2010-2020)

Dispositifs de protection et de gestion



Région(s) couverte(s)

Pays de la Loire

Département(s) couvert(s)

Vendée

Surface totale du site humide emblématique

1 932 ha

Population concernée

532 habitants

Surface des dispositifs sous protection forte

4.0 ha soit 0.2 %

Indice de pression des activités humaines

Modérée (7 activités)

Espèces exotiques envahissantes entre 2010 et 2020

Aucune espèce recensée

Dysfonctionnements hydrologiques entre 2010 et 2020

Aucun dysfonctionnement recensé


État des milieux en 2020

Aucun milieu doux ; Très bon (milieux salés)


Évolution de l'état des milieux entre 2010 et 2020

Aucun milieu doux ; En amélioration (milieux salés)

 Périmètre du site humide emblématique

 Réseau hydrographique

Protections réglementaires

 Arrêté de protection de biotope

Protections contractuelles, engagements
internationaux et nationaux

 Natura 2000

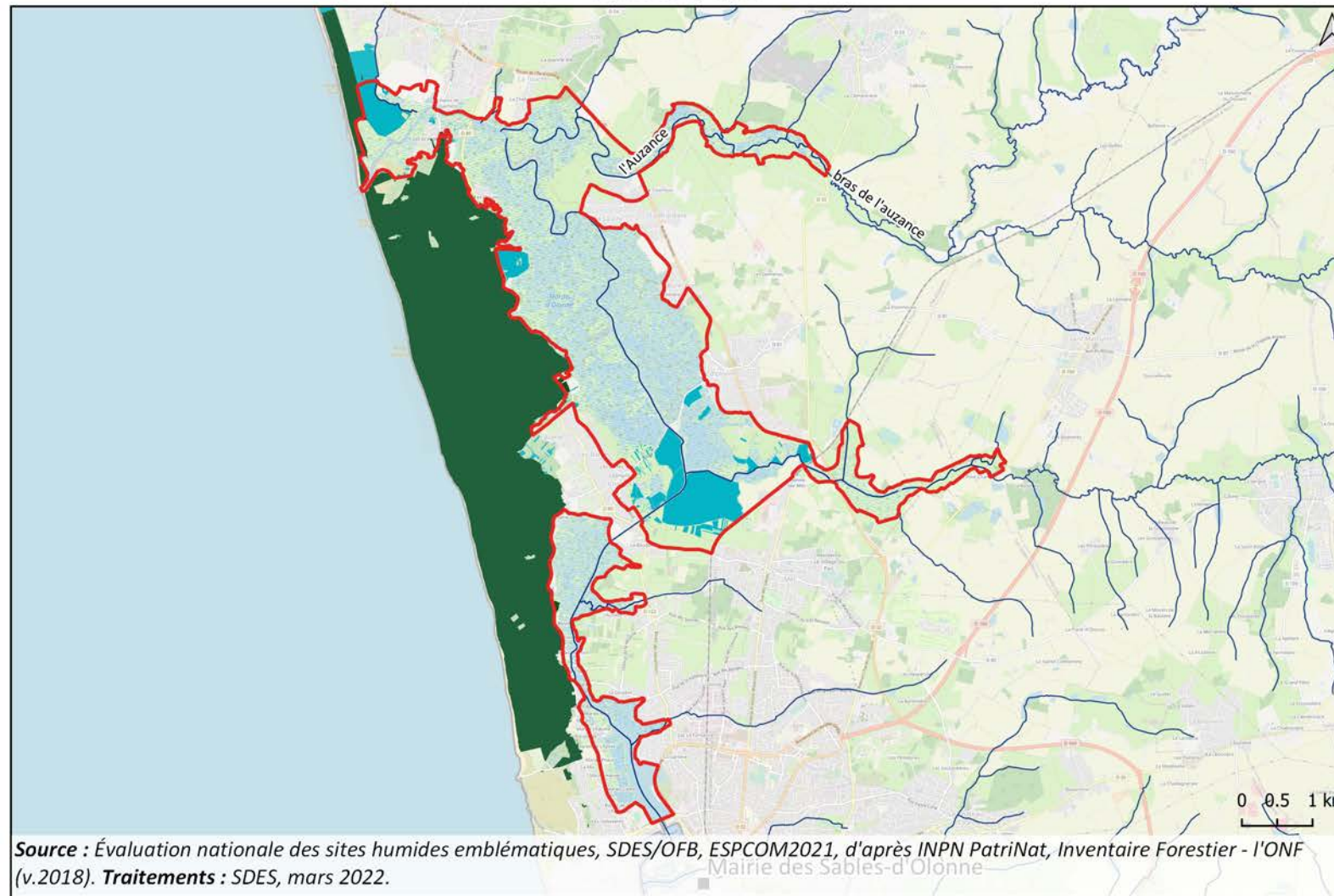
 Site classé et inscrit

Source : Évaluation nationale des sites humides emblématiques, SDES/OFB, ESPCOM2021, d'après INPN PatriNat. Traitements : SDES, mars 2022.

APB : L'ileau De Champclou (4 ha soit 0.2 %), Natura 2000 : Dunes, forêt et marais d'Olonne (1 551 ha soit 80.3 %), Site classé et inscrit : LE SITE DE LA FORET D'OLONNE ET DU HAVRE DE LA GACHERE (81 ha soit 4.2 %)

Les 189 sites humides de l'Évaluation nationale
des sites humides emblématiques (2010-2020)

Foncier 'public'



Région(s) couverte(s)

Pays de la Loire

Département(s) couvert(s)

Vendée

Surface totale du site humide emblématique

1 932 ha

Population concernée

532 habitants

Surface du foncier public

169 ha soit 8.7 %

Indice de pression des activités humaines

Modérée (7 activités)

Espèces exotiques envahissantes entre 2010 et 2020

Aucune espèce recensée

Dysfonctionnements hydrologiques entre 2010 et 2020

Aucun dysfonctionnement recensé


État des milieux en 2020

Aucun milieu doux ; Très bon (milieux salés)

Évolution de l'état des milieux entre 2010 et 2020

Aucun milieu doux ; En amélioration (milieux salés)

 Périmètre du site humide emblématique

 Réseau hydrographique

 Forêt publique

 Conservatoire du littoral

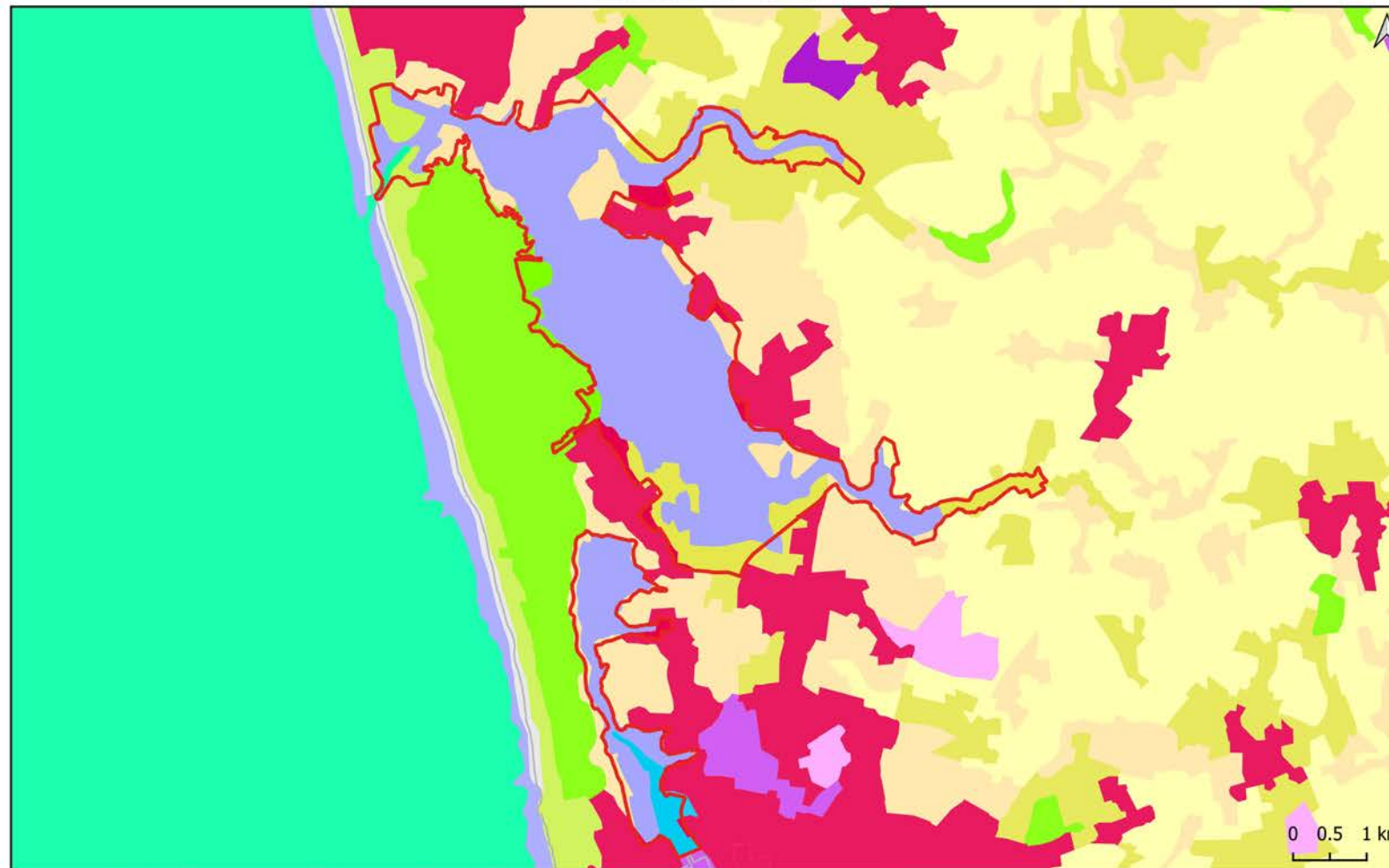
Source : Évaluation nationale des sites humides emblématiques, SDES/OFB, ESPCOM2021, d'après INPN PatriNat, Inventaire Forestier - l'ONF (v.2018). Traitements : SDES, mars 2022.

Conservatoire du littoral : 156 ha soit 8.1 %

Forêt publique : 39 ha soit 2.0 %

Les 189 sites humides de l'Évaluation nationale
des sites humides emblématiques (2010-2020)

Occupation du sol



Région(s) couverte(s)
Pays de la Loire

Département(s) couvert(s)
Vendée

Surface totale du site humide emblématique
1 932 ha

Population concernée
532 habitants

Indice de pression des activités humaines
Modérée (7 activités)

Espèces exotiques envahissantes entre 2010 et 2020
Aucune espèce recensée

Dysfonctionnements hydrologiques entre 2010 et 2020
Aucun dysfonctionnement recensé

État des milieux en 2020
Aucun milieu doux ; Très bon (milieux salés)

Évolution de l'état des milieux entre 2010 et 2020
Aucun milieu doux ; En amélioration (milieux salés)

Périimètre du site humide emblématique

Occupation des sols

- Zones urbanisées
- Zones industrielles ou commerciales et réseaux de communication
- Terres arables
- Prairies
- Zones agricoles hétérogènes
- Forêts
- Milieux à végétation arbustive et/ou herbacée
- Espaces ouverts, sans ou avec peu de végétation
- Zones humides intérieures
- Eaux continentales
- Mers et océans

Source : Évaluation nationale des sites humides emblématiques, CLC 2018, SDES/OFB

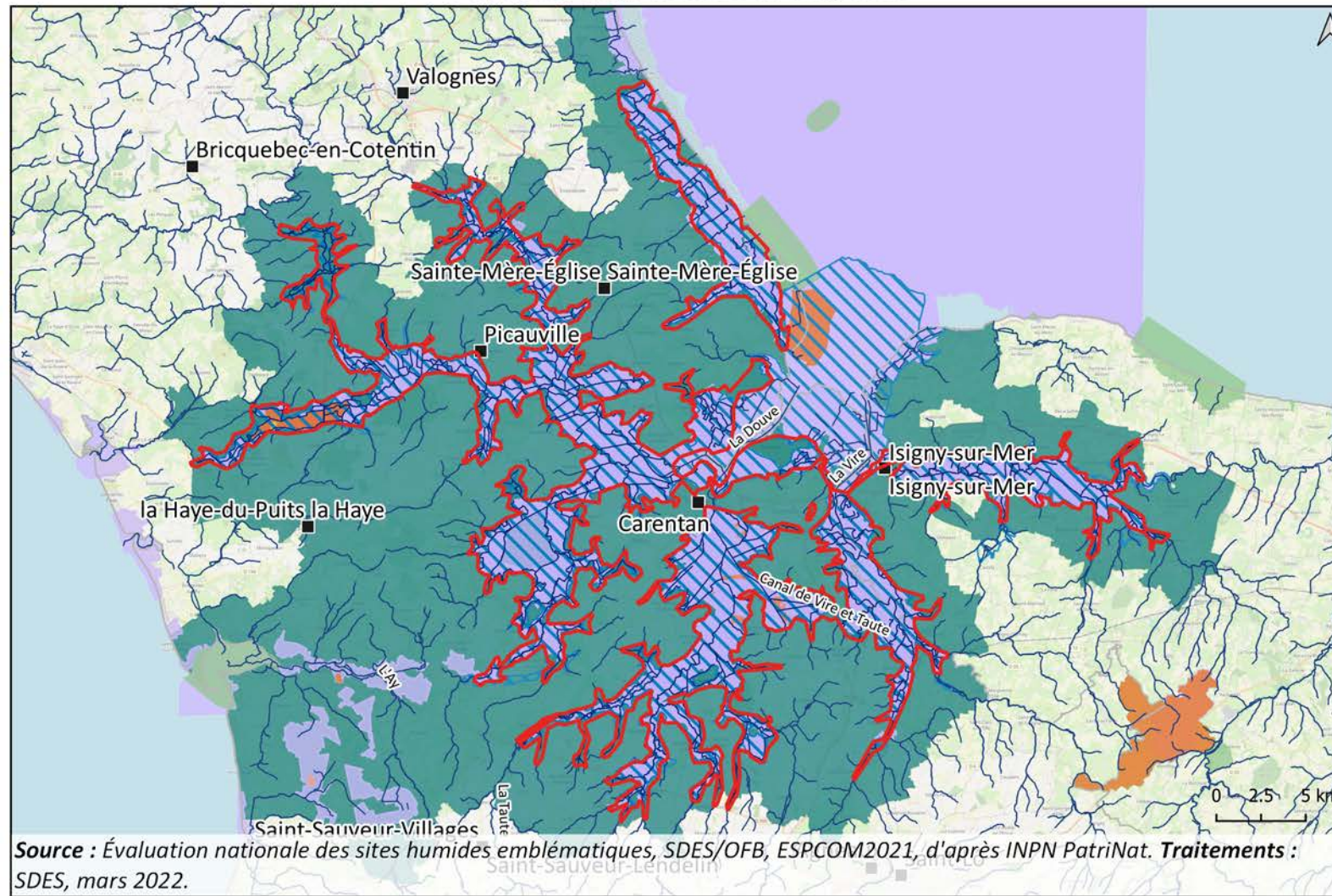
Traitements : SDES, mars 2022.

Eaux continentales : 43 ha (soit 2.2 %), **Eaux maritimes** : 7 ha (soit 0.4 %), **Espaces ouverts, sans ou avec peu de végétation** : 0 ha (soit 0.0 %), **Forêts** : 49 ha (soit 2.5 %), **Milieux à végétation arbustive et/ou herbacée** : 44 ha (soit 2.3 %), **Prairies** : 173 ha (soit 9.0 %), **Terres arables** : 14 ha (soit 0.7 %), **Zones agricoles hétérogènes** : 188 ha (soit 9.7 %), **Zones humides côtières** : 1 348 ha (soit 69.8 %), **Zones industrielles ou commerciales et réseaux de communication** : 0 ha (soit 0.0 %), **Zones urbanisées** : 69 ha (soit 3.6 %)

Marais du Cotentin et du Bessin (FR253001)

Littoral atlantique, Manche et mer du Nord

FR253001 - Marais du Cotentin et du Bessin
Les 189 sites humides de l'Évaluation nationale
des sites humides emblématiques (2010-2020)
Dispositifs de protection et de gestion



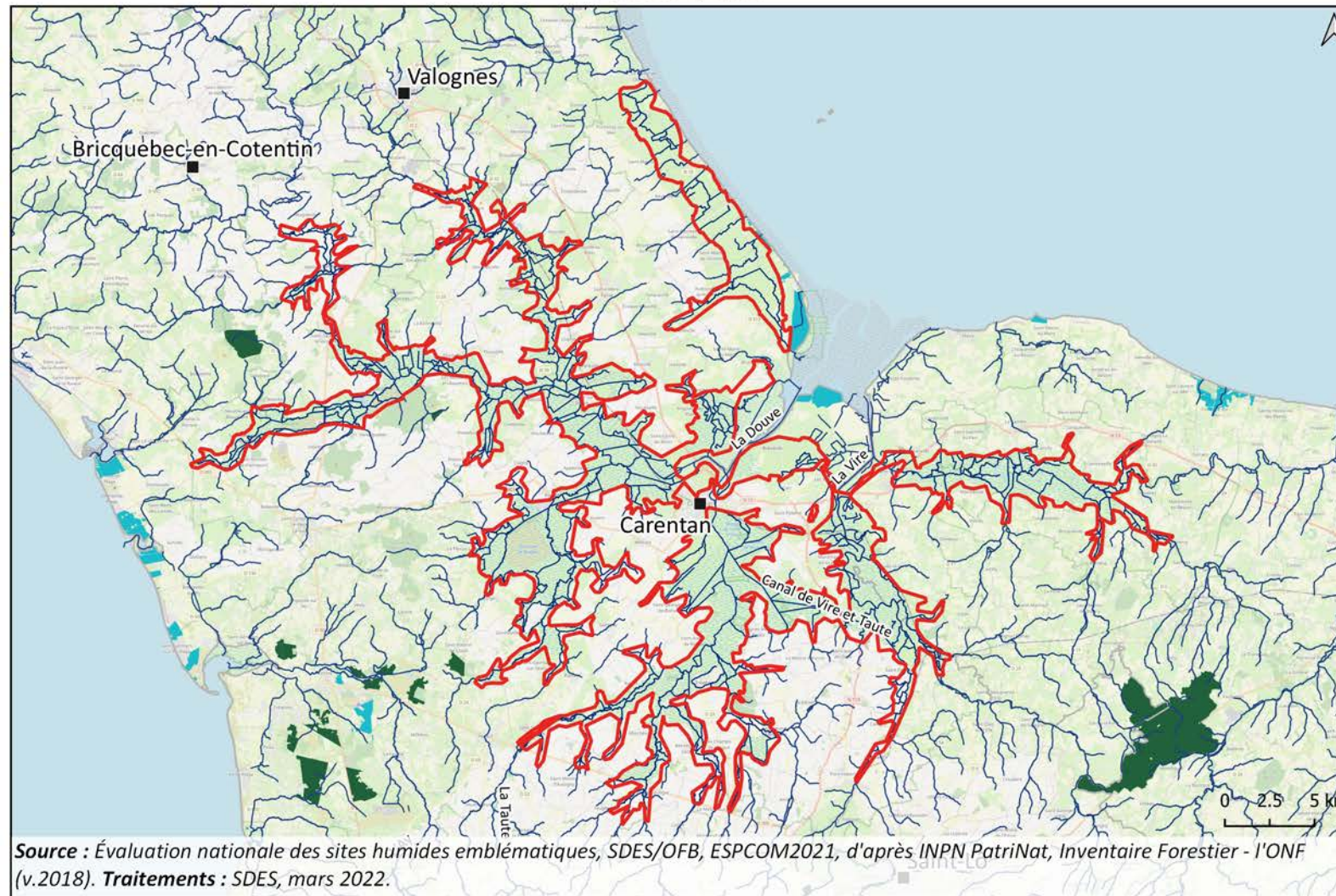
Région(s) couverte(s)	Normandie
Département(s) couvert(s)	Calvados, Manche
Surface totale du site humide emblématique	34 609 ha
Population concernée	3 867 habitants
Surface des dispositifs sous protection forte	593.0 ha soit 1.7 %
Indice de pression des activités humaines	Forte (20 activités)
Espèces exotiques envahissantes entre 2010 et 2020	11 espèces recensées
Dysfonctionnements hydrologiques entre 2010 et 2020	Aucun dysfonctionnement recensé
État des milieux en 2020	Très bon (milieux doux) ; NR (milieux salés)
Évolution de l'état des milieux entre 2010 et 2020	En amélioration (milieux doux) ; NR (milieux salés)

	Périmètre du site humide emblématique
	Réseau hydrographique
Protections réglementaires	
	Réserve naturelle nationale
	Réserve naturelle régionale
	Réserve biologique
	Arrêté de protection de biotope
Protections contractuelles, engagements internationaux et nationaux	
	Parc naturel régional
	Ramsar
	Natura 2000
	Site classé et inscrit

Source : Évaluation nationale des sites humides emblématiques, SDES/OFB, ESPCOM2021, d'après INPN PatriNat. **Traitements :** SDES, mars 2022.

APB : La Vire et ses affluents (50 ha soit 0.1 %), Marais De Sangsurière ; Seuil Du Fil Du Gorget (11 ha soit 0.0 %). **Natura 2000 :** Basses Vallées du Cotentin et Baie des Veys (24 403 ha soit 70.5 %), Coteaux calcaires et anciennes carrières de La Meauffe, Cavigny et Airl (16 ha soit 0.0 %), Havre de Saint-Germain-sur-Ay et Landes de Lessay (0.38 ha soit 0.0 %), Marais du Cotentin et du Bessin - Baie des Veys (23 706.12 ha soit 68.5 %). **PNR :** Marais du Cotentin et du Bessin (34 090 ha soit 98.5 %). **Ramsar :** Marais du Cotentin et du Bessin (28 523 ha soit 82.4 %). **RNN :** Domaine de Beauguillot (1 ha soit 0.0 %), Sangsurière Et De L'Adriennerie (395 ha soit 1.1 %). **RNR :** Marais de la Taute (148 ha soit 0.4 %). **Site classé et inscrit :** Utah-Beach (49 ha soit 0.1 %)

FR253001 - Marais du Cotentin et du Bessin
Les 189 sites humides de l'Évaluation nationale
des sites humides emblématiques (2010-2020)
Foncier 'public'



Région(s) couverte(s)
Normandie
Département(s) couvert(s)
Calvados, Manche
Surface totale du site humide emblématique
34 609 ha
Population concernée
3 867 habitants
Surface du foncier public
18 ha soit 0.1 %
Indice de pression des activités humaines
Forte (20 activités)
Espèces exotiques envahissantes entre 2010 et 2020
11 espèces recensées
Dysfonctionnements hydrologiques entre 2010 et 2020
Aucun dysfonctionnement recensé
État des milieux en 2020
Très bon (milieux doux) ; NR (milieux salés)
Évolution de l'état des milieux entre 2010 et 2020
En amélioration (milieux doux) ; NR (milieux salés)

- Périmètre du site humide emblématique
- Réseau hydrographique
- Forêt publique
- Conservatoire du littoral
- Conservatoire des espaces naturels

Source : Évaluation nationale des sites humides emblématiques, SDES/OFB, ESPCOM2021, d'après INPN PatriNat, Inventaire Forestier - l'ONF (v.2018). Traitements : SDES, mars 2022.

Conservatoire du littoral : 4 ha soit 0.0 %
Conservatoire des espaces naturels : 13 ha soit 0.0 %

FR253001 - Marais du Cotentin et du Bessin
**Les 189 sites humides de l'Évaluation nationale
des sites humides emblématiques (2010-2020)**

Occupation du sol



Région(s) couverte(s)

Normandie

Département(s) couvert(s)

Calvados, Manche

Surface totale du site humide emblématique

34 609 ha

Population concernée

3 867 habitants

Indice de pression des activités humaines

Forte (20 activités)

Espèces exotiques envahissantes entre 2010 et 2020

11 espèces recensées

Dysfonctionnements hydrologiques entre 2010 et 2020

Aucun dysfonctionnement recensé

État des milieux en 2020

Très bon (milieux doux) ; NR (milieux salés)

Évolution de l'état des milieux entre 2010 et 2020

En amélioration (milieux doux) ; NR (milieux salés)

Périimètre du site humide emblématique

Occupation des sols

- Zones urbanisées
- Zones industrielles ou commerciales et réseaux de communication
- Espaces verts artificialisés, non agricoles
- Terres arables
- Prairies
- Zones agricoles hétérogènes
- Forêts
- Milieux à végétation arbustive et/ou herbacée
- Espaces ouverts, sans ou avec peu de végétation
- Zones humides côtières

Source : Évaluation nationale des sites humides emblématiques, CLC 2018, SDES/OFBx

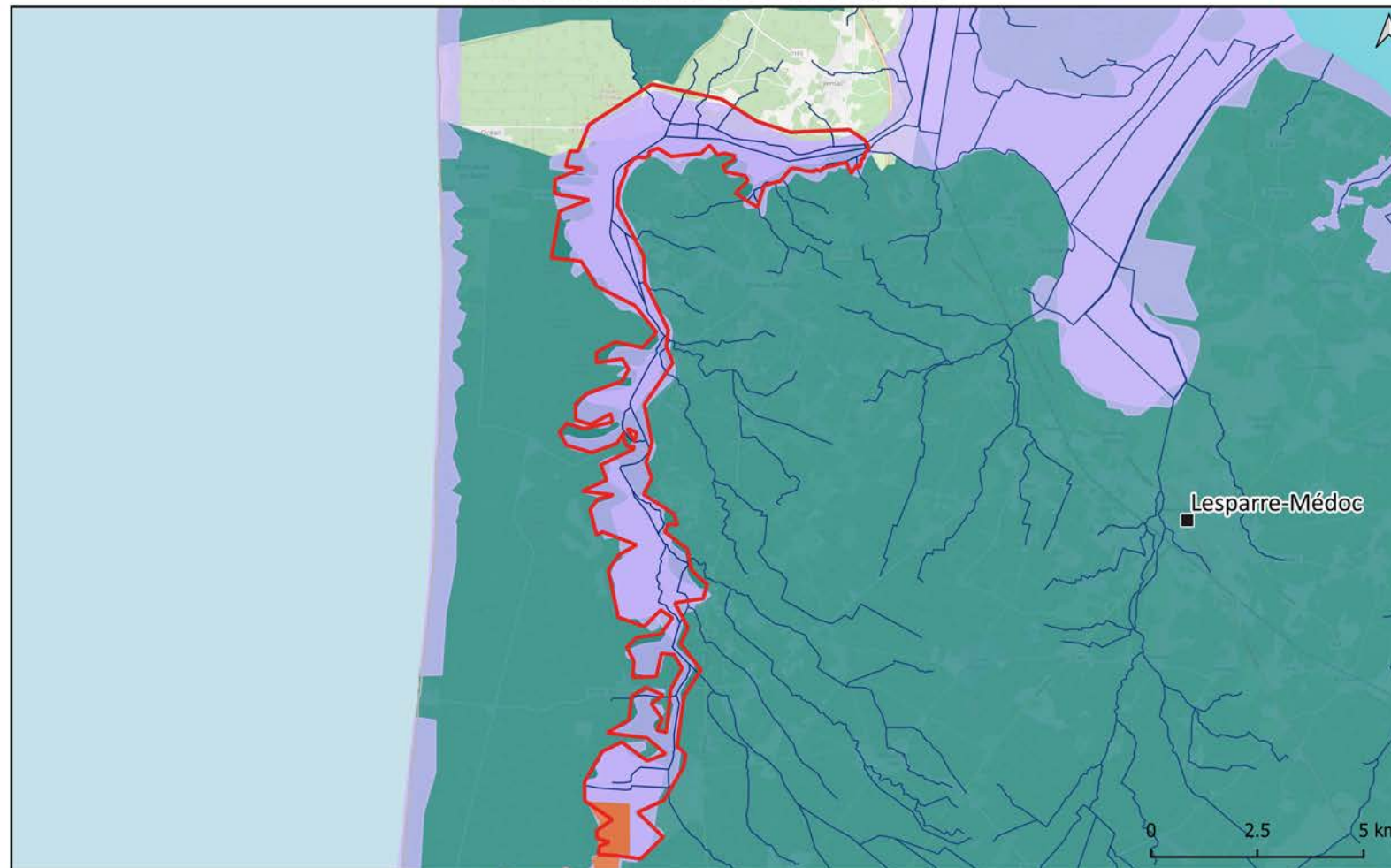
Traitements : SDES, mars 2022.

Espaces ouverts, sans ou avec peu de végétation : 11 ha (soit 0.0 %), **Espaces verts artificialisés, non agricoles** : 59 ha (soit 0.2 %), **Forêts** : 104 ha (soit 0.3 %), **Milieux à végétation arbustive et/ou herbacée** : 11 ha (soit 0.0 %), **Prairies** : 26 559 ha (soit 76.7 %), **Terres arables** : 1 227 ha (soit 3.5 %), **Zones agricoles hétérogènes** : 4 057 ha (soit 11.7 %), **Zones humides intérieures** : 2 237 ha (soit 6.5 %), **Zones industrielles ou commerciales et réseaux de communication** : 84 ha (soit 0.2 %), **Zones urbanisées** : 233 ha (soit 0.7 %)








Marais du nord Médoc (FR61100201)

Littoral atlantique, Manche et mer du Nord

FR61100201 - Marais du nord Médoc
**Les 189 sites humides de l'Évaluation nationale
des sites humides emblématiques (2010-2020)**
Dispositifs de protection et de gestion



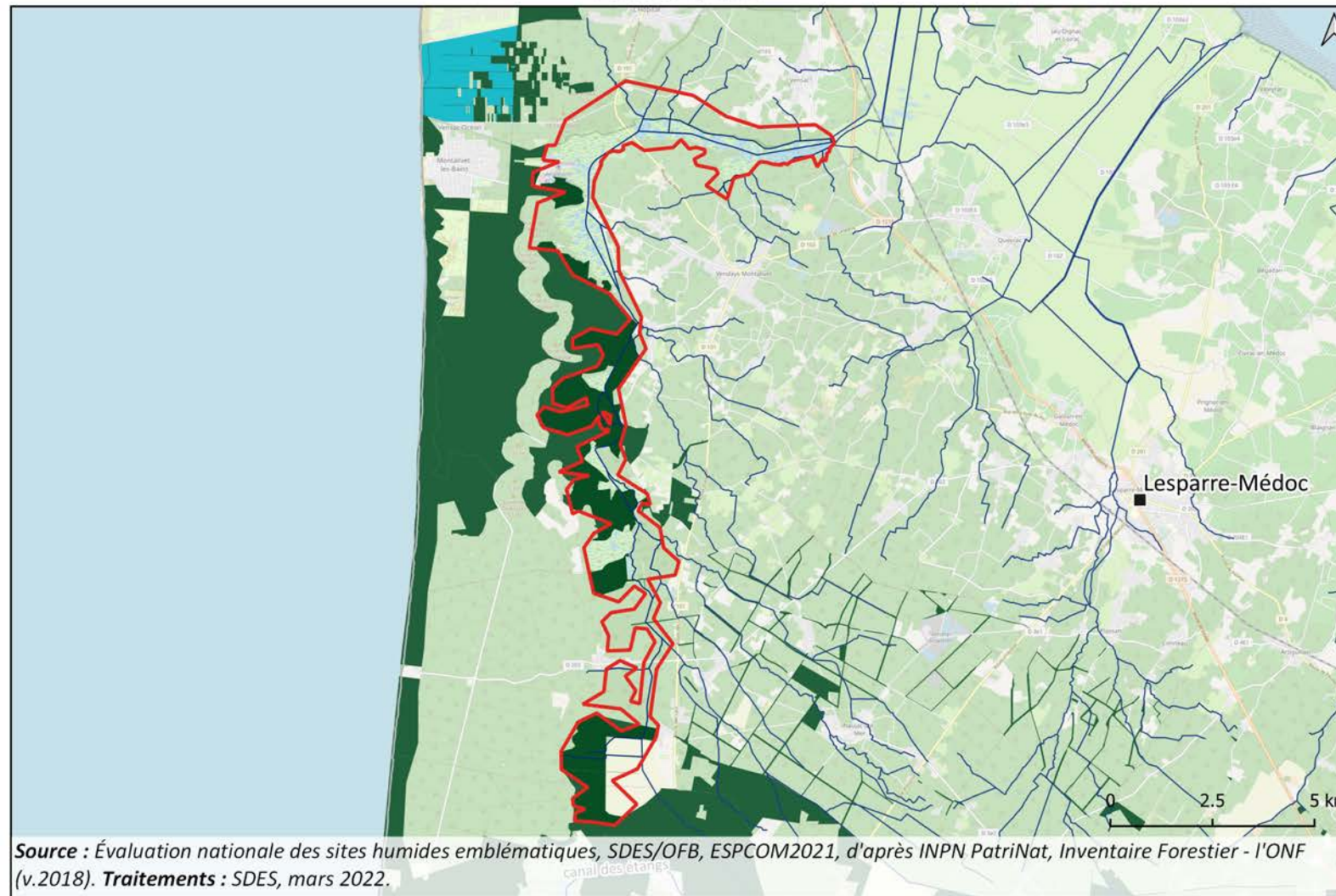
Région(s) couverte(s)	Nouvelle-Aquitaine
Département(s) couvert(s)	Gironde
Surface totale du site humide emblématique	2 976 ha
Population concernée	96 habitants
Surface des dispositifs sous protection forte	83.0 ha soit 2.8 %
Indice de pression des activités humaines	Forte (18 activités)
Espèces exotiques envahissantes entre 2010 et 2020	22 espèces recensées
Dysfonctionnements hydrologiques entre 2010 et 2020	10 dysfonctionnements recensés
État des milieux en 2020	Bon (milieux doux) ; Bon (milieux salés)
Évolution de l'état des milieux entre 2010 et 2020	En dégradation (milieux doux) ; NR (milieux salés)

	Périmètre du site humide emblématique
	Réseau hydrographique
Protections réglementaires	
	Réserve naturelle nationale
Protections contractuelles, engagements internationaux et nationaux	
	Parc naturel régional
	Parc naturel marin
	Natura 2000
	Site classé et inscrit






Source : Évaluation nationale des sites humides emblématiques, SDES/OFB, ESPCOM2021, d'après INPN PatriNat. **Traitements :** SDES, mars 2022.

Natura 2000 : Marais du Bas Médoc (2 423.02 ha soit 81.4 %), Marais du Nord Médoc (1 751.14 ha soit 58.8 %), Zones humides de l'arrière dune du littoral girondin (1.1400000000000001 ha soit 0.0 %), **PNR :** Marais du nord Médoc (2 564.15 ha soit 86.2 %), **RNN :** Dunes Et Marais D'Hourtin (82.14 ha soit 2.8 %)

FR61100201 - Marais du nord Médoc
**Les 189 sites humides de l'Évaluation nationale
des sites humides emblématiques (2010-2020)**
Foncier 'public'



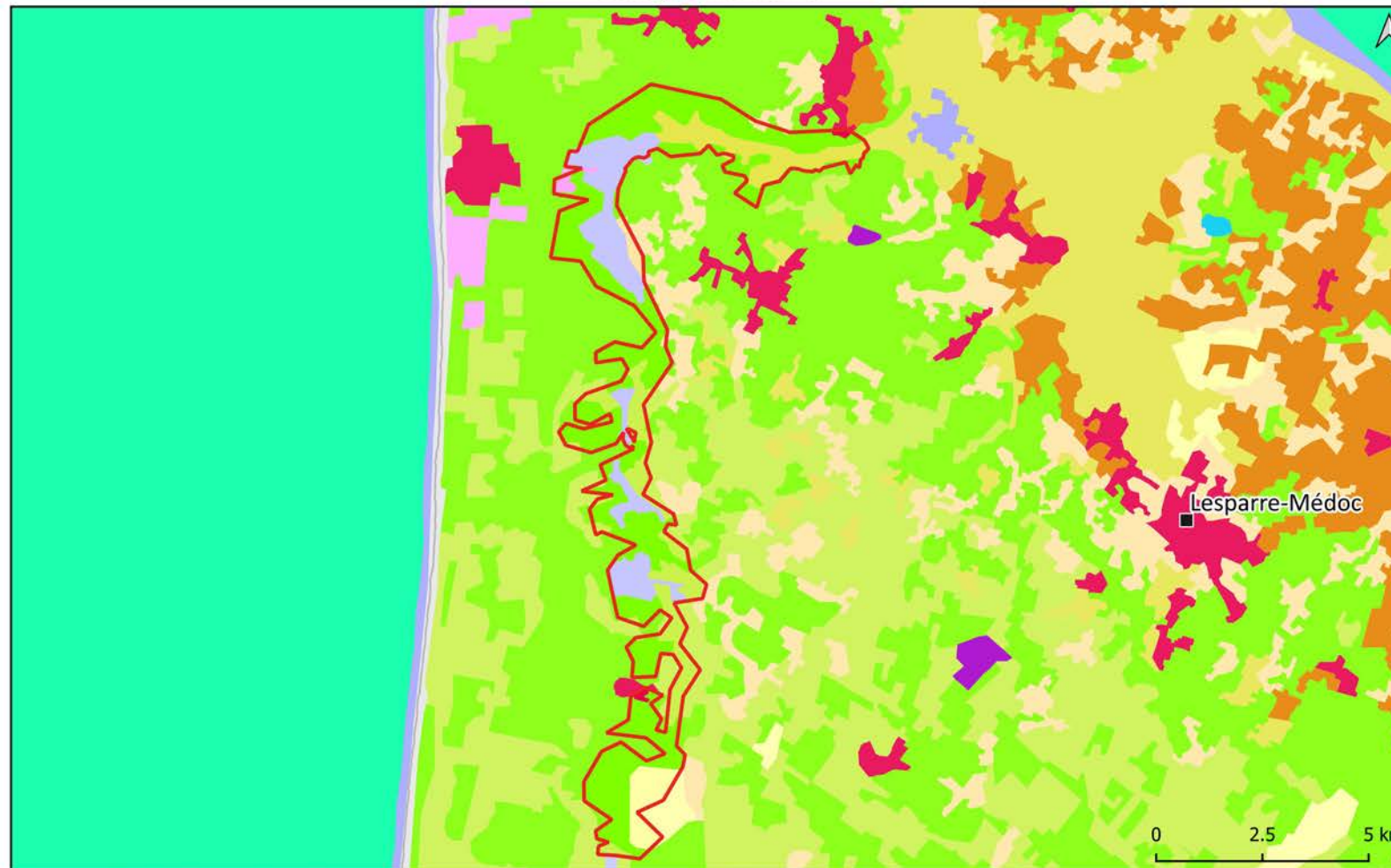
Région(s) couverte(s)
Nouvelle-Aquitaine
Département(s) couvert(s)
Gironde
Surface totale du site humide emblématique
2 976 ha
Population concernée
96 habitants
Surface du foncier public
916 ha soit 30.8 %
Indice de pression des activités humaines
Forte (18 activités)
Espèces exotiques envahissantes entre 2010 et 2020
22 espèces recensées
Dysfonctionnements hydrologiques entre 2010 et 2020
10 dysfonctionnements recensés
État des milieux en 2020
Bon (milieux doux) ; Bon (milieux salés)
Évolution de l'état des milieux entre 2010 et 2020
En dégradation (milieux doux) ; NR (milieux salés)

-  Périmètre du site humide emblématique
-  Réseau hydrographique
-  Forêt publique
-  Conservatoire du littoral
-  Conservatoire des espaces naturels

Forêt publique : 916 ha soit 30.8 %

FR61100201 - Marais du nord Médoc
**Les 189 sites humides de l'Évaluation nationale
des sites humides emblématiques (2010-2020)**

Occupation du sol



Région(s) couverte(s)	Nouvelle-Aquitaine
Département(s) couvert(s)	Gironde
Surface totale du site humide emblématique	2 976 ha
Population concernée	96 habitants
Indice de pression des activités humaines	Forte (18 activités)
Espèces exotiques envahissantes entre 2010 et 2020	22 espèces recensées
Dysfonctionnements hydrologiques entre 2010 et 2020	10 dysfonctionnements recensés
État des milieux en 2020	Bon (milieux doux) ; Bon (milieux salés)
Évolution de l'état des milieux entre 2010 et 2020	En dégradation (milieux doux) ; NR (milieux salés)

	Périmètre du site humide emblématique
Occupation des sols	
	Zones urbanisées
	Espaces verts artificialisés, non agricoles
	Terres arables
	Prairies
	Zones agricoles hétérogènes
	Forêts
	Milieux à végétation arbustive et/ou herbacée
	Zones humides côtières

Source : Évaluation nationale des sites humides emblématiques, CLC 2018, SDES/OFB

Traitements : SDES, mars 2022.

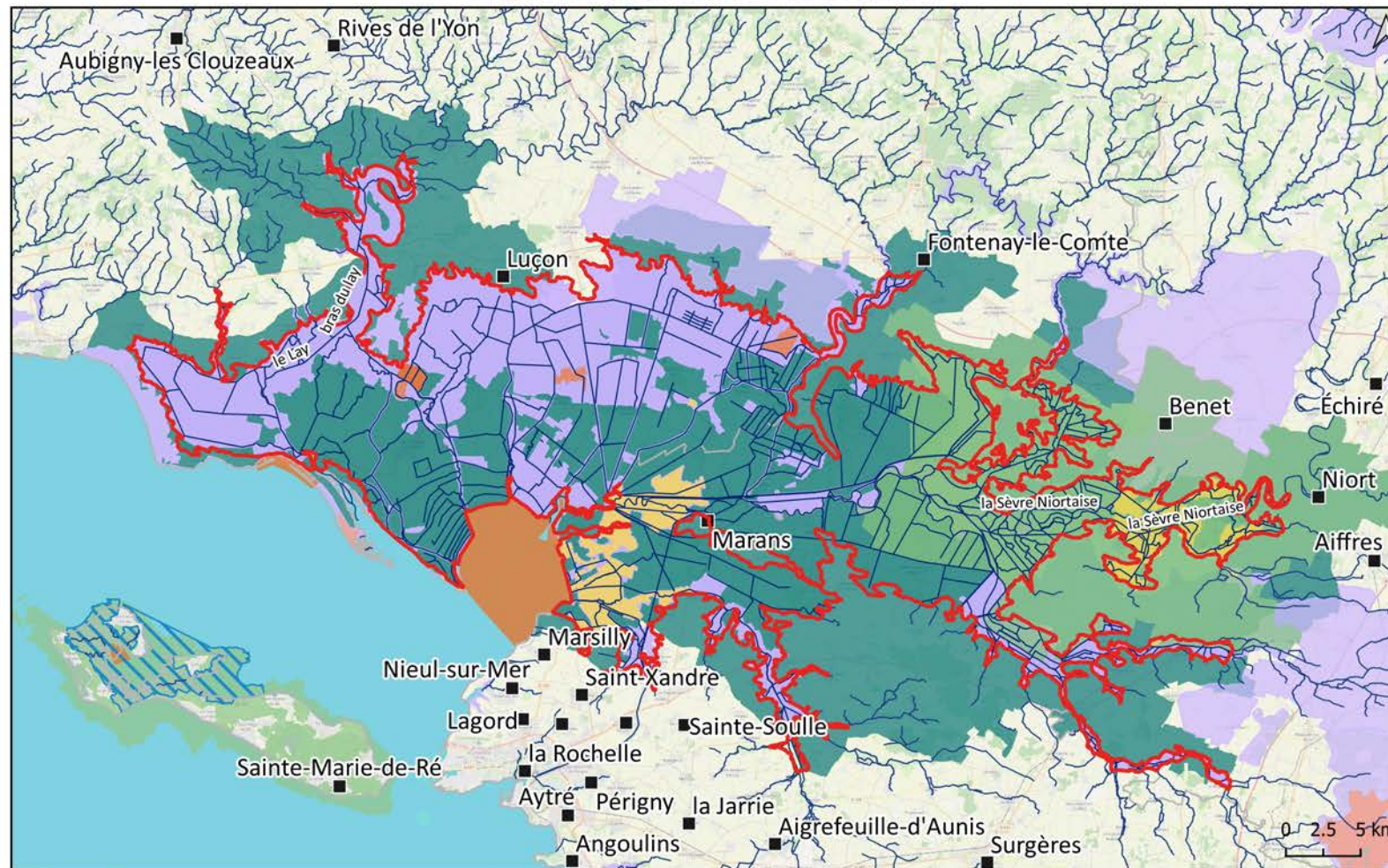
Espaces verts artificialisés, non agricoles : 22 ha (soit 0.7 %), **Forêts :** 1 636 ha (soit 55.0 %), **Milieux à végétation arbustive et/ou herbacée :** 375 ha (soit 12.6 %), **Prairies :** 245 ha (soit 8.2 %), **Terres arables :** 132 ha (soit 4.4 %), **Zones agricoles hétérogènes :** 45 ha (soit 1.5 %), **Zones humides intérieures :** 510 ha (soit 17.1 %), **Zones urbanisées :** 15 ha (soit 0.5 %)

Marais Poitevin (FR53100203)

Littoral atlantique, Manche et mer du Nord

Les 189 sites humides de l'Évaluation nationale
des sites humides emblématiques (2010-2020)

Dispositifs de protection et de gestion



Région(s) couverte(s)	Nouvelle-Aquitaine, Pays de la Loire
Département(s) couvert(s)	Charente-Maritime, Deux-Sèvres, Vendée
Surface totale du site humide emblématique	102 377 ha
Population concernée	27 719 habitants
Surface des dispositifs sous protection forte	6976.0 ha soit 6.8 %
Indice de pression des activités humaines	Très forte (28 activités)
Espèces exotiques envahissantes entre 2010 et 2020	30 espèces recensées
Dysfonctionnements hydrologiques entre 2010 et 2020	20 dysfonctionnements recensés
État des milieux en 2020	Très mauvais (milieux doux) ; Bon (milieux salés)
Évolution de l'état des milieux entre 2010 et 2020	En forte dégradation (milieux doux) ; Stable (milieux salés)

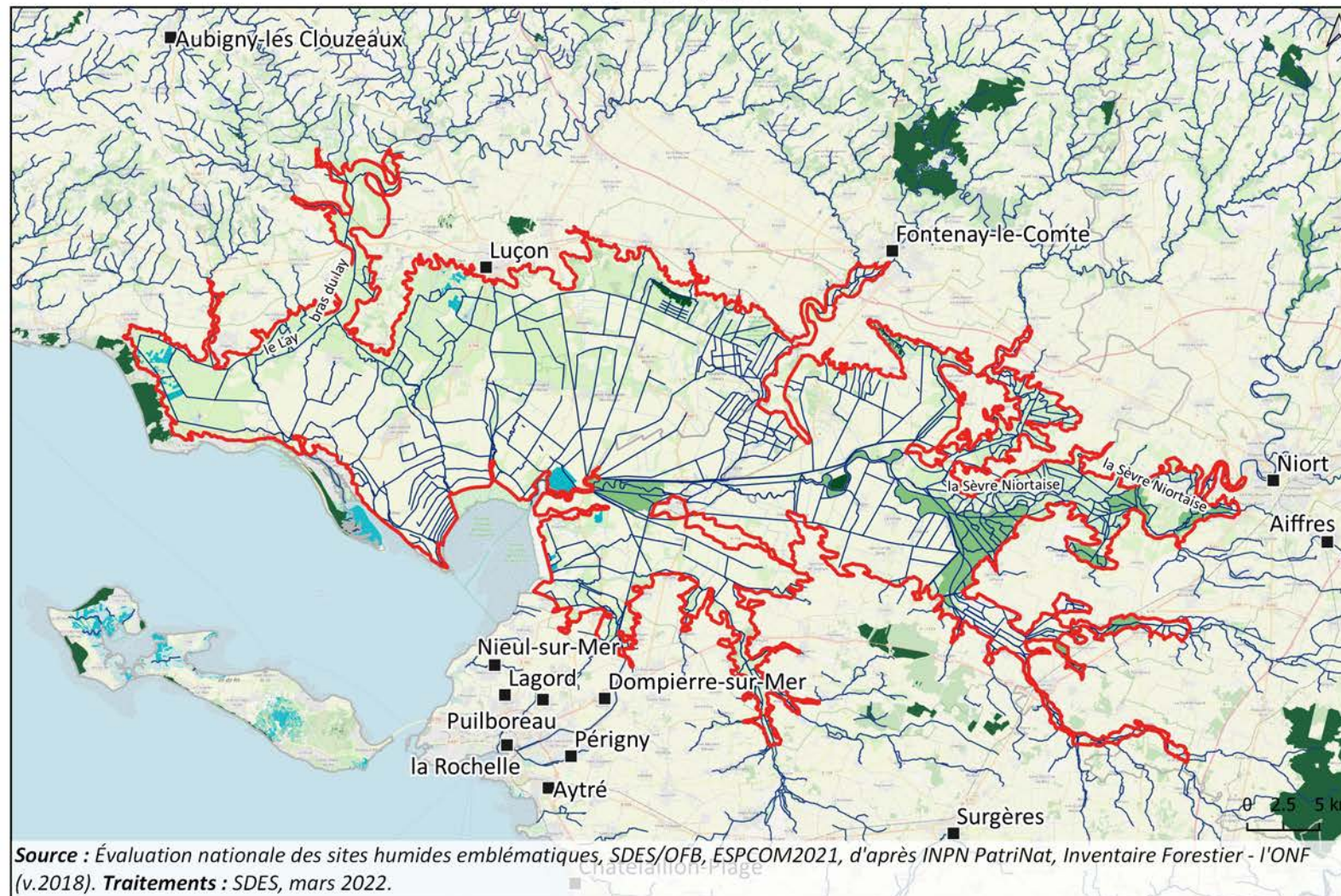
	Périmètre du site humide emblématique
	Réseau hydrographique
Protections réglementaires	
	Réserve naturelle nationale
	Réserve naturelle régionale
	Réserve biologique
	Arrêté de protection de biotope
Protections contractuelles, engagements internationaux et nationaux	
	Parc naturel régional
	Parc naturel marin
	Ramsar
	Natura 2000
	Site classé et inscrit

Source : Évaluation nationale des sites humides emblématiques, SDES/OFB, ESPCOM2021, d'après INPN PatriNat. Traitements : SDES, mars 2022.

APB : Coteaux Calcaires De Chaille-Les-Marais (1 ha soit 0.0 %), Marais Poitevin (Secteur Ouest) (3 697 ha soit 3.6 %), Pointe De L'Aiguillon (1 ha soit 0.0 %), Terrees Du Pain-Beni Et Prairies Attenantes (21 ha soit 0.0 %), Tourbière Du Bourdet (26 ha soit 0.0 %), Venise Verte (2 496 ha soit 2.4 %), **Natura 2000** : Marais Poitevin (53 490.0200000000004 ha soit 52.2 %), Marais poitevin (53 489.01 ha soit 52.2 %), Plaine calcaire du sud Vendée (3.01 ha soit 0.0 %), Plaine de Niort Nord-Ouest (5 ha soit 0.0 %), **PNM** : Estuaire de la Gironde et de la mer des Pertuis (62 ha soit 0.1 %), **PNR** : Marais Poitevin (100 788.01 ha soit 98.4 %), **RNN** : Baie De L'Aiguillon (Charente-Maritime) (6 ha soit 0.0 %), Baie De L'Aiguillon (Vendée) (36 ha soit 0.0 %), Casse De La Belle Henriette (0.02 ha soit 0.0 %), Marais Communal De Saint-Denis-Du-Payré (204 ha soit 0.2 %), **RNR** : Ferme de Choisy (78 ha soit 0.1 %), Marais communal du Poiré-sur-Velluire (244 ha soit 0.2 %), Marais de la Vacherie (166 ha soit 0.2 %), **Site classé et inscrit** : Marais poitevin (20 086 ha soit 19.6 %), SITE DU MARAIS MOUILLE POITEVIN (13 786 ha soit 13.5 %)

Les 189 sites humides de l'Évaluation nationale
des sites humides emblématiques (2010-2020)

Foncier 'public'



Région(s) couverte(s)
Nouvelle-Aquitaine, Pays de la Loire

Département(s) couvert(s)
Charente-Maritime, Deux-Sèvres, Vendée

Surface totale du site humide emblématique
102 377 ha

Population concernée
27 719 habitants

Surface du foncier public
5 255 ha soit 5.1 %

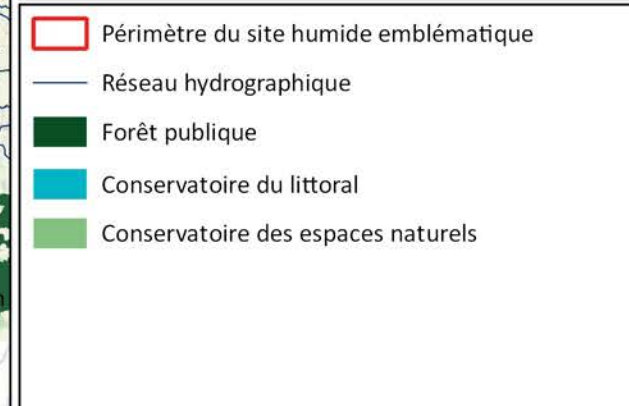
Indice de pression des activités humaines
Très forte (28 activités)

Espèces exotiques envahissantes entre 2010 et 2020
30 espèces recensées

Dysfonctionnements hydrologiques entre 2010 et 2020
20 dysfonctionnements recensés

État des milieux en 2020
Très mauvais (milieux doux) ; Bon (milieux salés)

Évolution de l'état des milieux entre 2010 et 2020
En forte dégradation (milieux doux) ; Stable (milieux salés)

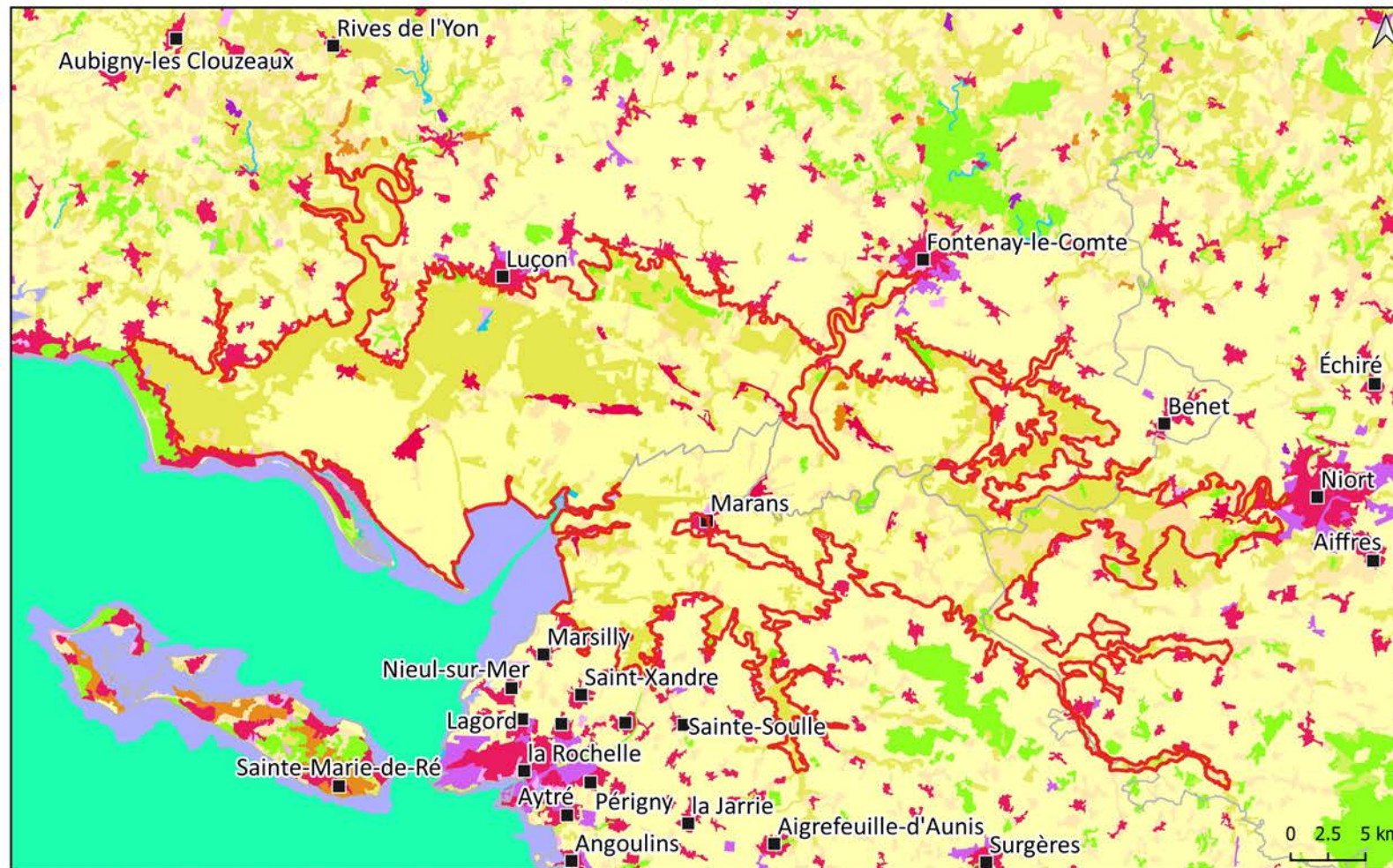


Source : Évaluation nationale des sites humides emblématiques, SDES/OFB, ESPCOM2021, d'après INPN PatriNat, Inventaire Forestier - l'ONF (v.2018). Traitements : SDES, mars 2022.

Conservatoire du littoral : 653 ha soit 0.6 %
Forêt publique : 313 ha soit 0.3 %
Conservatoire des espaces naturels : 4 289 ha soit 4.2 %

Les 189 sites humides de l'Évaluation nationale
des sites humides emblématiques (2010-2020)

Occupation du sol



Région(s) couverte(s)

Nouvelle-Aquitaine, Pays de la Loire

Département(s) couvert(s)

Charente-Maritime, Deux-Sèvres, Vendée

Surface totale du site humide emblématique

102 377 ha

Population concernée

27 719 habitants

Indice de pression des activités humaines

Très forte (28 activités)

Espèces exotiques envahissantes entre 2010 et 2020

30 espèces recensées

Dysfonctionnements hydrologiques entre 2010 et 2020

20 dysfonctionnements recensés

État des milieux en 2020

Très mauvais (milieux doux) ; Bon (milieux salés)

Évolution de l'état des milieux entre 2010 et 2020

En forte dégradation (milieux doux) ; Stable (milieux salés)

Périmètre du site humide emblématique

Occupation des sols

- Zones urbanisées
- Zones industrielles ou commerciales et réseaux de communication
- Espaces verts artificialisés, non agricoles
- Terres arables
- Cultures permanentes
- Prairies
- Zones agricoles hétérogènes
- Forêts
- Milieux à végétation arbustive et/ou herbacée
- Zones humides côtières
- Zones humides intérieures
- Eaux continentales
- Mers et océans

Source : Évaluation nationale des sites humides emblématiques, CLC 2018, SDES/OFB

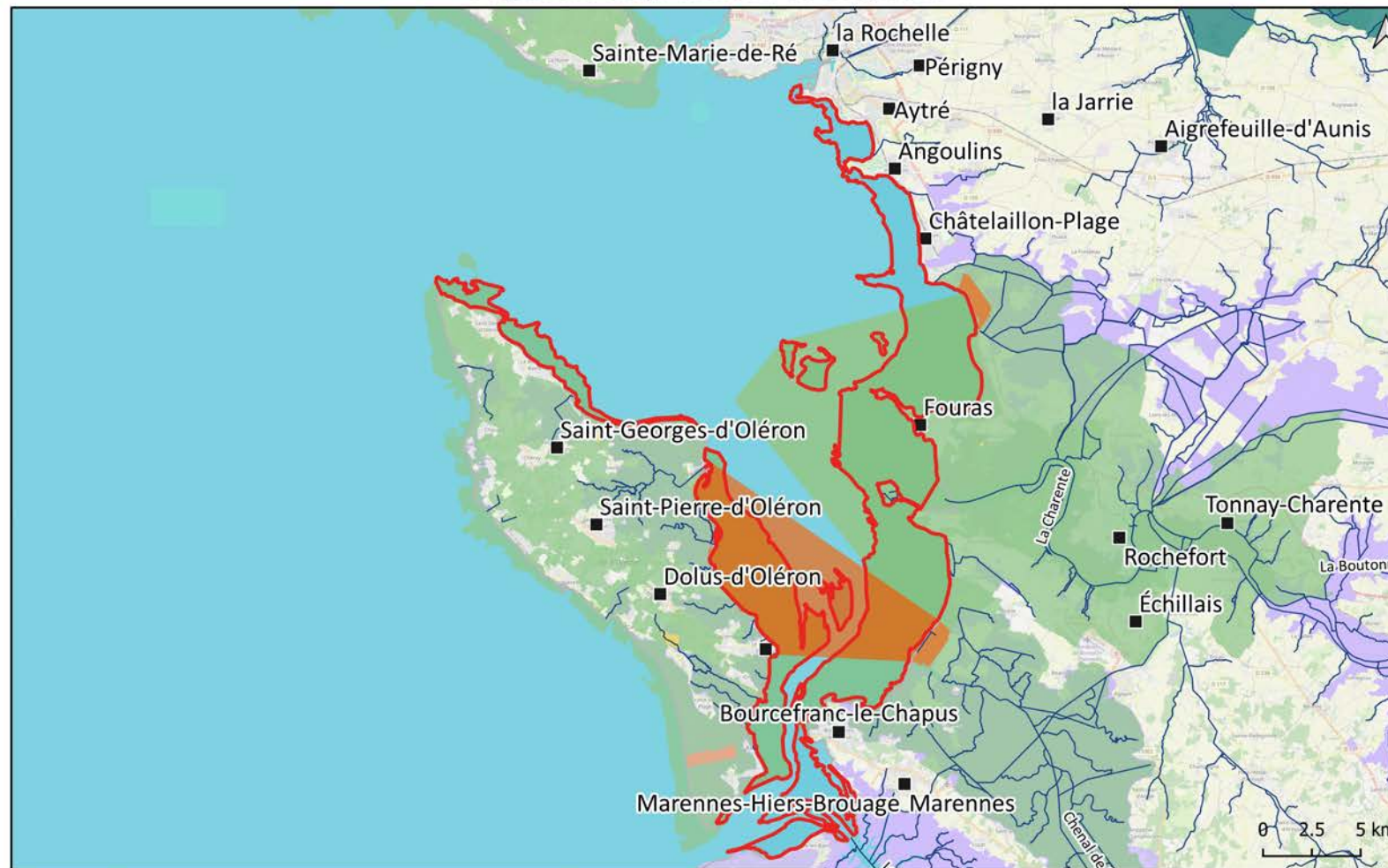
Traitements : SDES, mars 2022.

Cultures permanentes : 180 ha (soit 0.2 %), **Eaux continentales** : 84 ha (soit 0.1 %), **Eaux maritimes** : 0 ha (soit 0.0 %), **Espaces verts artificialisés, non agricoles** : 137 ha (soit 0.1 %), **Forêts** : 1 548 ha (soit 1.5 %), **Milieux à végétation arbustive et/ou herbacée** : 31 ha (soit 0.0 %), **Prairies** : 34 389 ha (soit 33.6 %), **Terres arables** : 52 027 ha (soit 50.8 %), **Zones agricoles hétérogènes** : 11 541 ha (soit 11.3 %), **Zones humides côtières** : 94 ha (soit 0.1 %), **Zones humides intérieures** : 130 ha (soit 0.1 %), **Zones industrielles ou commerciales et réseaux de communication** : 11 ha (soit 0.0 %), **Zones urbanisées** : 2 400 ha (soit 2.3 %)

Perthuis Charentais (FR53100106)

Littoral atlantique, Manche et mer du Nord

FR53100106 - Perthuis Charentais
**Les 189 sites humides de l'Évaluation nationale
des sites humides emblématiques (2010-2020)**
Dispositifs de protection et de gestion



Région(s) couverte(s)	Nouvelle-Aquitaine
Département(s) couvert(s)	Charente-Maritime
Surface totale du site humide emblématique	16 578 ha
Population concernée	0 habitants
Surface des dispositifs sous protection forte	4012.0 ha soit 24.2 %
Indice de pression des activités humaines	Moyenne (7 activités)
Espèces exotiques envahissantes entre 2010 et 2020	Aucune espèce recensée
Dysfonctionnements hydrologiques entre 2010 et 2020	16 dysfonctionnements recensés
État des milieux en 2020	Aucun milieu doux ; Très bon (milieux salés)
Évolution de l'état des milieux entre 2010 et 2020	Aucun milieu doux ; En amélioration (milieux salés)

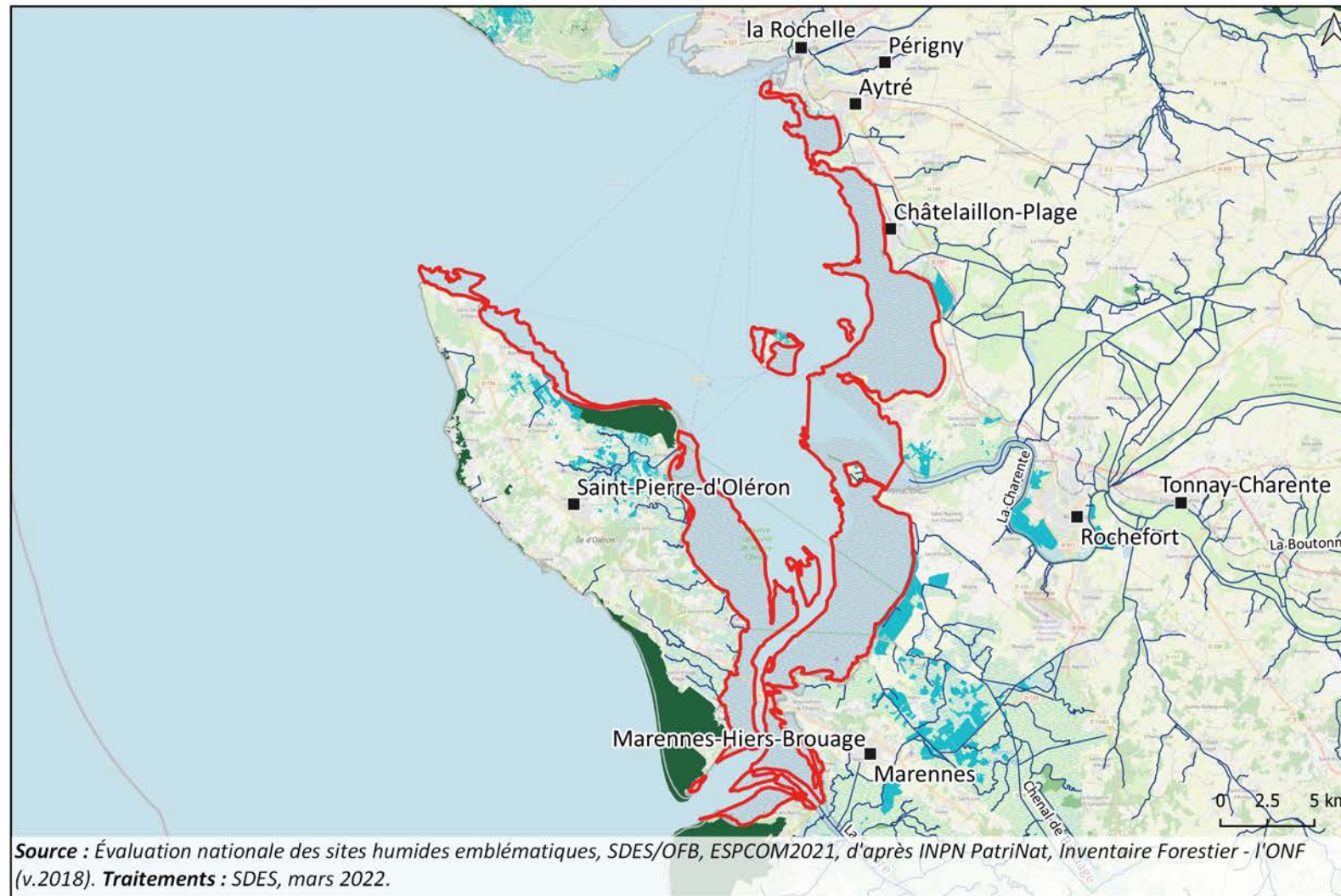
	Périmètre du site humide emblématique
	Réseau hydrographique
Protections réglementaires	
	Réserve naturelle nationale
	Réserve naturelle régionale
	Réserve biologique
	Arrêté de protection de biotope
Protections contractuelles, engagements internationaux et nationaux	
	Parc naturel régional
	Parc naturel marin
	Natura 2000
	Site classé et inscrit

Source : Évaluation nationale des sites humides emblématiques, SDES/OFB, ESPCOM2021, d'après INPN PatriNat. **Traitements :** SDES, mars 2022.

Natura 2000 : Anse de Fouras, baie d'Yves, marais de Rochefort (2 636.0600000000004 ha soit 15.9 %), Dunes et forêts littorales de l'île d'Oléron (0.17 ha soit 0.0 %), Estuaire et basse vallée de la Charente (1 970.05 ha soit 11.9 %), Marais de Brouage (et marais nord d'Oléron) (7 221.01 ha soit 43.6 %), Marais de Brouage, Ile d'Oléron (7 221 ha soit 43.6 %), Marais de Rochefort (2 636.03 ha soit 15.9 %), Marais de la Seudre (1 811.03 ha soit 10.9 %), Marais de la Seudre et sud Oléron (1 811 ha soit 10.9 %), Perthuis Charentais (2 951.05 ha soit 17.8 %), Perthuis charentais - Rochebonne (2 955.61 ha soit 17.8 %), Presqu'île d'Arvert (0.44 ha soit 0.0 %), Vallée de la Charente (basse vallée) (1 970.03 ha soit 11.9 %), **PNM :** Estuaire de la Gironde et de la mer des Perthuis (16 596 ha soit 100.1 %), **RNN :** Moëze-Oléron (4 012 ha soit 24.2 %), **Site classé et inscrit :** ANCIEN GOLFE DE SAINTONGE-MARAIS DE BROUAGE (3 023 ha soit 18.2 %), ESTUAIRE DE LA CHARENTE (5 688 ha soit 34.3 %), Estuaire de la Charente-Arsenal de Rochefort (6 474.73 ha soit 39.1 %), ILE D'OLERON (4 432 ha soit 26.7 %)

Les 189 sites humides de l'Évaluation nationale
des sites humides emblématiques (2010-2020)

Foncier 'public'



Région(s) couverte(s)
Nouvelle-Aquitaine

Département(s) couvert(s)
Charente-Maritime

Surface totale du site humide emblématique
16 578 ha

Population concernée
0 habitants

Surface du foncier public
55 ha soit 0.3 %

Indice de pression des activités humaines
Moyenne (7 activités)

Espèces exotiques envahissantes entre 2010 et 2020
Aucune espèce recensée

Dysfonctionnements hydrologiques entre 2010 et 2020
16 dysfonctionnements recensés

État des milieux en 2020
Aucun milieu doux ; Très bon (milieux salés)

Évolution de l'état des milieux entre 2010 et 2020
Aucun milieu doux ; En amélioration (milieux salés)

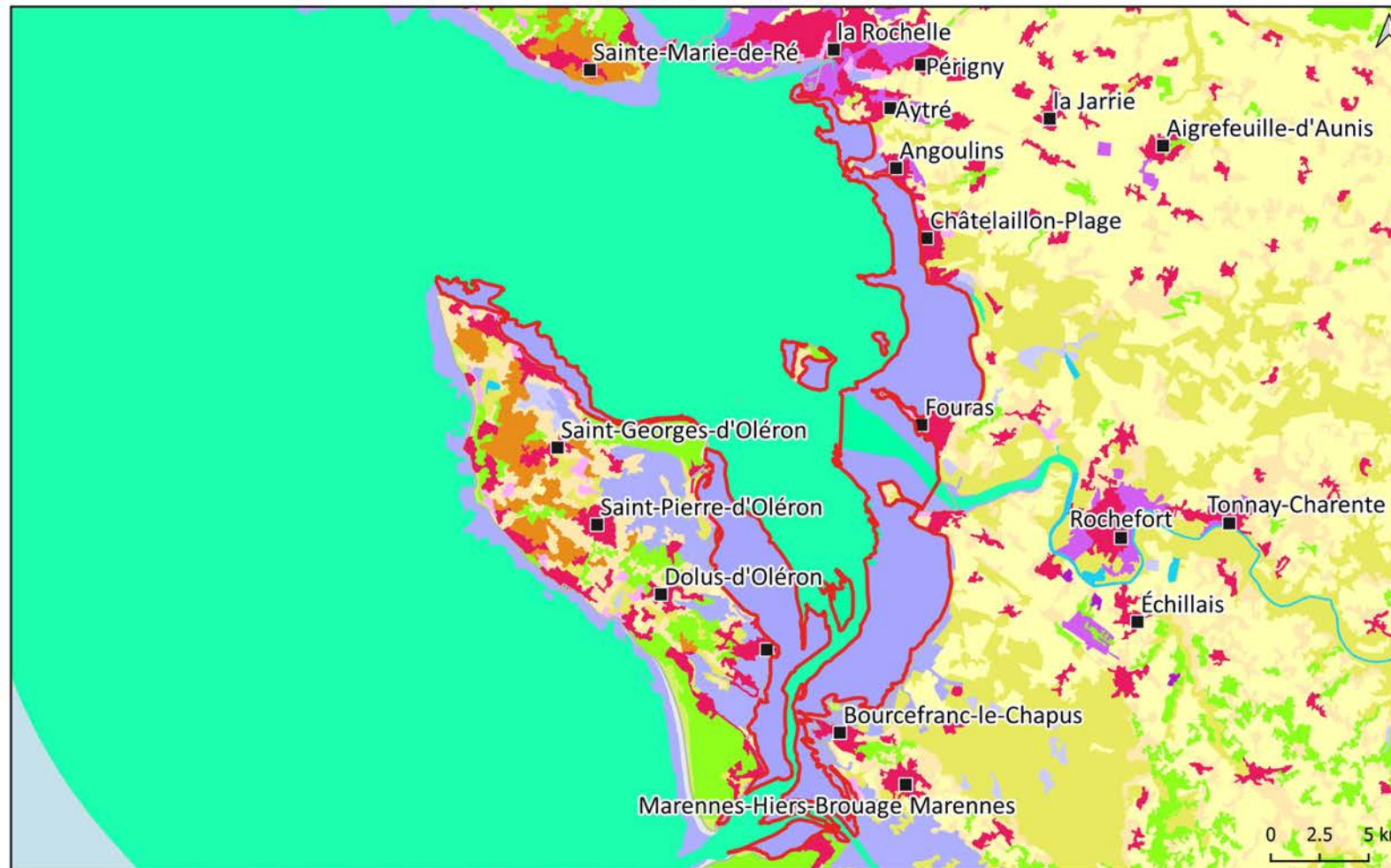
- Périmètre du site humide emblématique
- Réseau hydrographique
- Forêt publique
- Conservatoire du littoral
- Conservatoire des espaces naturels

Source : Évaluation nationale des sites humides emblématiques, SDES/OFB, ESPCOM2021, d'après INPN PatriNat, Inventaire Forestier - l'ONF (v.2018). Traitements : SDES, mars 2022.

Conservatoire du littoral : 55 ha soit 0.3 %
Forêt publique : 0.35 ha soit 0.0 %

FR53100106 - Perthuis Charentais
Les 189 sites humides de l'Évaluation nationale
des sites humides emblématiques (2010-2020)

Occupation du sol



Région(s) couverte(s)	Nouvelle-Aquitaine
Département(s) couvert(s)	Charente-Maritime
Surface totale du site humide emblématique	16 578 ha
Population concernée	0 habitants
Indice de pression des activités humaines	Moyenne (7 activités)
Espèces exotiques envahissantes entre 2010 et 2020	Aucune espèce recensée
Dysfonctionnements hydrologiques entre 2010 et 2020	16 dysfonctionnements recensés
État des milieux en 2020	Aucun milieu doux ; Très bon (milieux salés)
Évolution de l'état des milieux entre 2010 et 2020	Aucun milieu doux ; En amélioration (milieux salés)

	Périmètre du site humide emblématique
Occupation des sols	
	Zones urbanisées
	Zones industrielles ou commerciales et réseaux de communication
	Espaces verts artificialisés, non agricoles
	Terres arables
	Prairies
	Zones agricoles hétérogènes
	Forêts
	Milieux à végétation arbustive et/ou herbacée
	Espaces ouverts, sans ou avec peu de végétation
	Zones humides intérieures
	Mers et océans

Source : Évaluation nationale des sites humides emblématiques, CLC 2018, SDES/OFB [mblade](#)

Traitements : SDES, mars 2022.

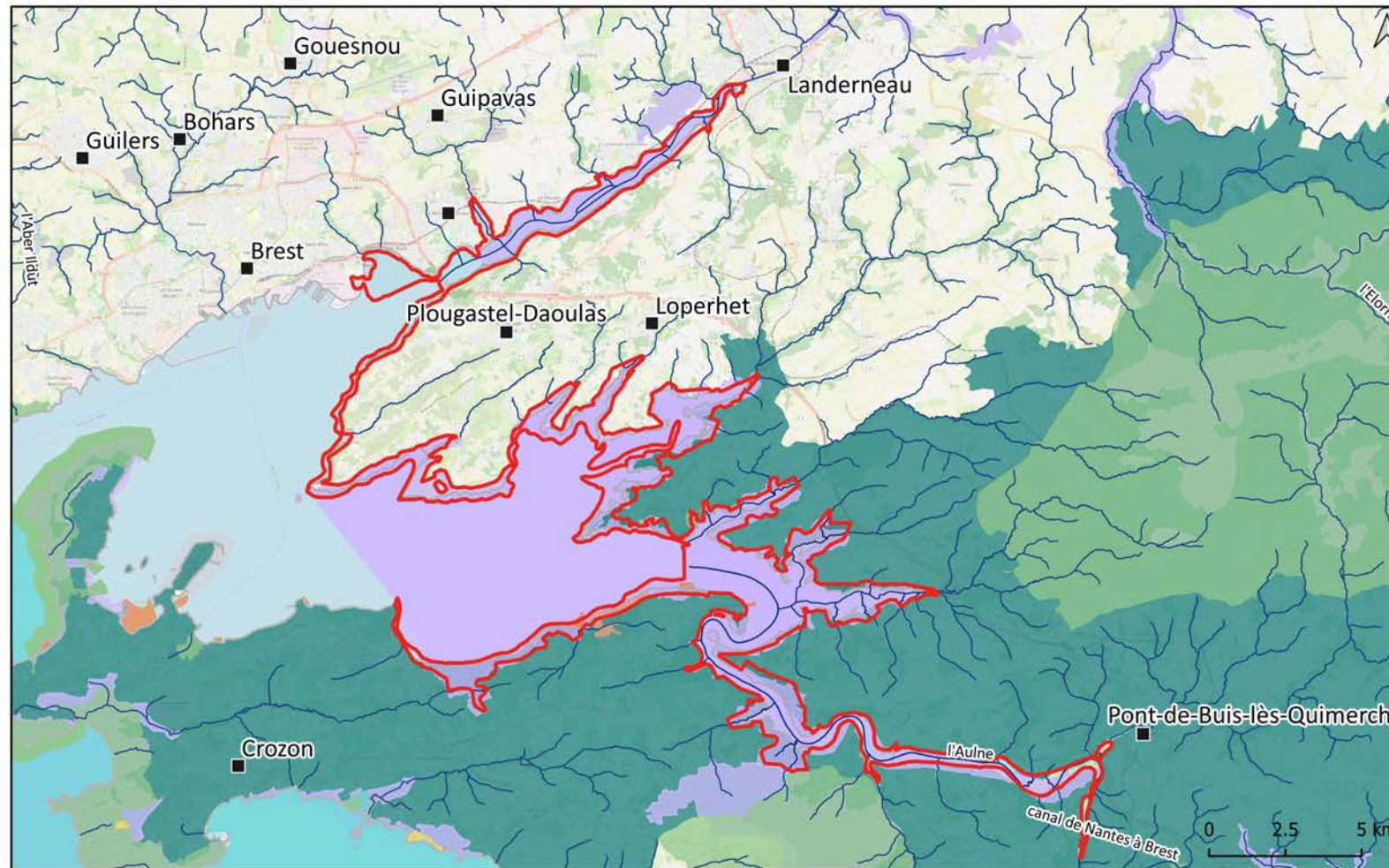
Eaux maritimes : 1 209 ha (soit 7.3 %), **Espaces ouverts, sans ou avec peu de végétation** : 37 ha (soit 0.2 %), **Espaces verts artificialisés, non agricoles** : 13 ha (soit 0.1 %), **Forêts** : 1 ha (soit 0.0 %), **Milieux à végétation arbustive et/ou herbacée** : 3 ha (soit 0.0 %), **Prairies** : 0 ha (soit 0.0 %), **Terres arables** : 0 ha (soit 0.0 %), **Zones agricoles hétérogènes** : 7 ha (soit 0.0 %), **Zones humides côtières** : 15 326 ha (soit 92.4 %), **Zones industrielles ou commerciales et réseaux de communication** : 0 ha (soit 0.0 %), **Zones urbanisées** : 15 ha (soit 0.1 %)

Rade de Brest (FR521004)

Littoral atlantique, Manche et mer du Nord

Les 189 sites humides de l'Évaluation nationale
des sites humides emblématiques (2010-2020)

Dispositifs de protection et de gestion



Région(s) couverte(s)	Bretagne
Département(s) couvert(s)	Finistère
Surface totale du site humide emblématique	6 514 ha
Population concernée	1 692 habitants
Surface des dispositifs sous protection forte	62.0 ha soit 1 %
Indice de pression des activités humaines	Très forte (21 activités)
Espèces exotiques envahissantes entre 2010 et 2020	20 espèces recensées
Dysfonctionnements hydrologiques entre 2010 et 2020	Aucun dysfonctionnement recensé
État des milieux en 2020	Bon (milieux doux) ; Bon (milieux salés)
Évolution de l'état des milieux entre 2010 et 2020	En forte dégradation (milieux doux) ; Stable (milieux salés)

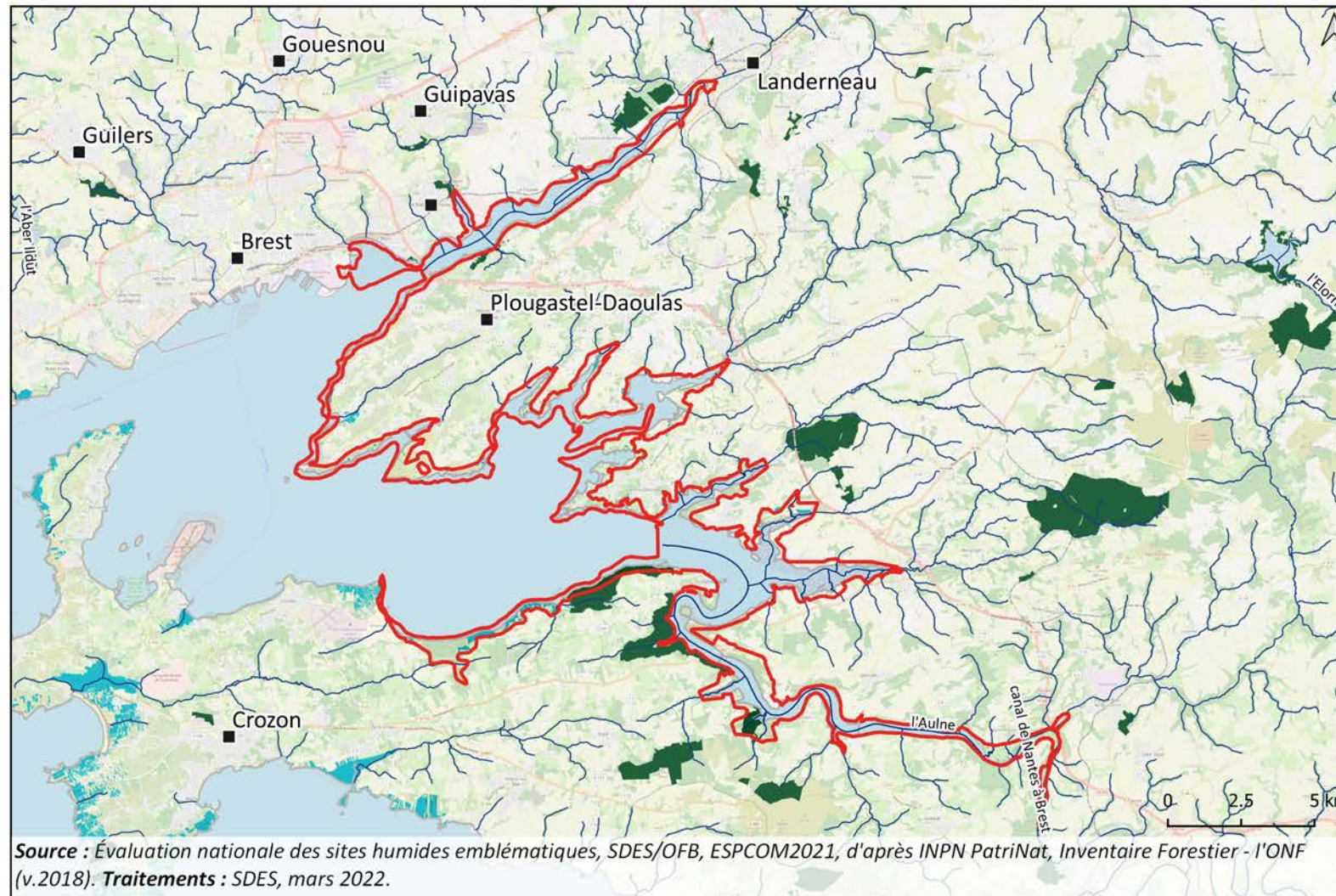
	Périmètre du site humide emblématique
	Réseau hydrographique
Protections réglementaires	
	Réserve naturelle régionale
	Réserve biologique
	Arrêté de protection de biotope
Protections contractuelles, engagements internationaux et nationaux	
	Parc naturel régional
	Parc naturel marin
	Natura 2000
	Site classé et inscrit

Source : Évaluation nationale des sites humides emblématiques, SDES/OFB, ESPCOM2021, d'après INPN PatriNat. Traitements : SDES, mars 2022.

APB : Combles De L'Église Saint Sauveur (0.08 ha soit 0.0 %), Natura 2000 : Complexe du Menez Hom (2 ha soit 0.0 %), Rade de Brest : Baie de Daoulas, Anse de Poulmic (3 009 ha soit 46.2 %), Rade de Brest, estuaire de l'Aulne (4 172 ha soit 64.0 %), Rivière Elorn (616 ha soit 9.5 %), PNR : Rade de Brest (1 561 ha soit 24.0 %), RBiol : Bois Du Loc'H (Du) (33 ha soit 0.5 %), RNR : Sites d'intérêt géologique de la presqu'île de Crozon (29 ha soit 0.4 %), Site classé et inscrit : ABORDS DE L'ETANG DE MOULIN-MER (10 ha soit 0.2 %), EGLISE ET SES ABORDS, QUAI ET ARBRES (0.17 ha soit 0.0 %), PLACITRE SAINT-JEAN AVEC SES ARBRES ET SA CLOTURE (1 ha soit 0.0 %), SITE DU MENEZ-HOM (2 ha soit 0.0 %)

Les 189 sites humides de l'Évaluation nationale
des sites humides emblématiques (2010-2020)

Foncier 'public'



Région(s) couverte(s)

Bretagne

Département(s) couvert(s)

Finistère

Surface totale du site humide emblématique

6 514 ha

Population concernée

1 692 habitants

Surface du foncier public

220 ha soit 3.4 %

Indice de pression des activités humaines

Très forte (21 activités)

Espèces exotiques envahissantes entre 2010 et 2020

20 espèces recensées

Dysfonctionnements hydrologiques entre 2010 et 2020

Aucun dysfonctionnement recensé


État des milieux en 2020

Bon (milieux doux) ; Bon (milieux salés)


Évolution de l'état des milieux entre 2010 et 2020

En forte dégradation (milieux doux) ; Stable (milieux salés)

 Périmètre du site humide emblématique

 Réseau hydrographique

 Forêt publique

 Conservatoire du littoral

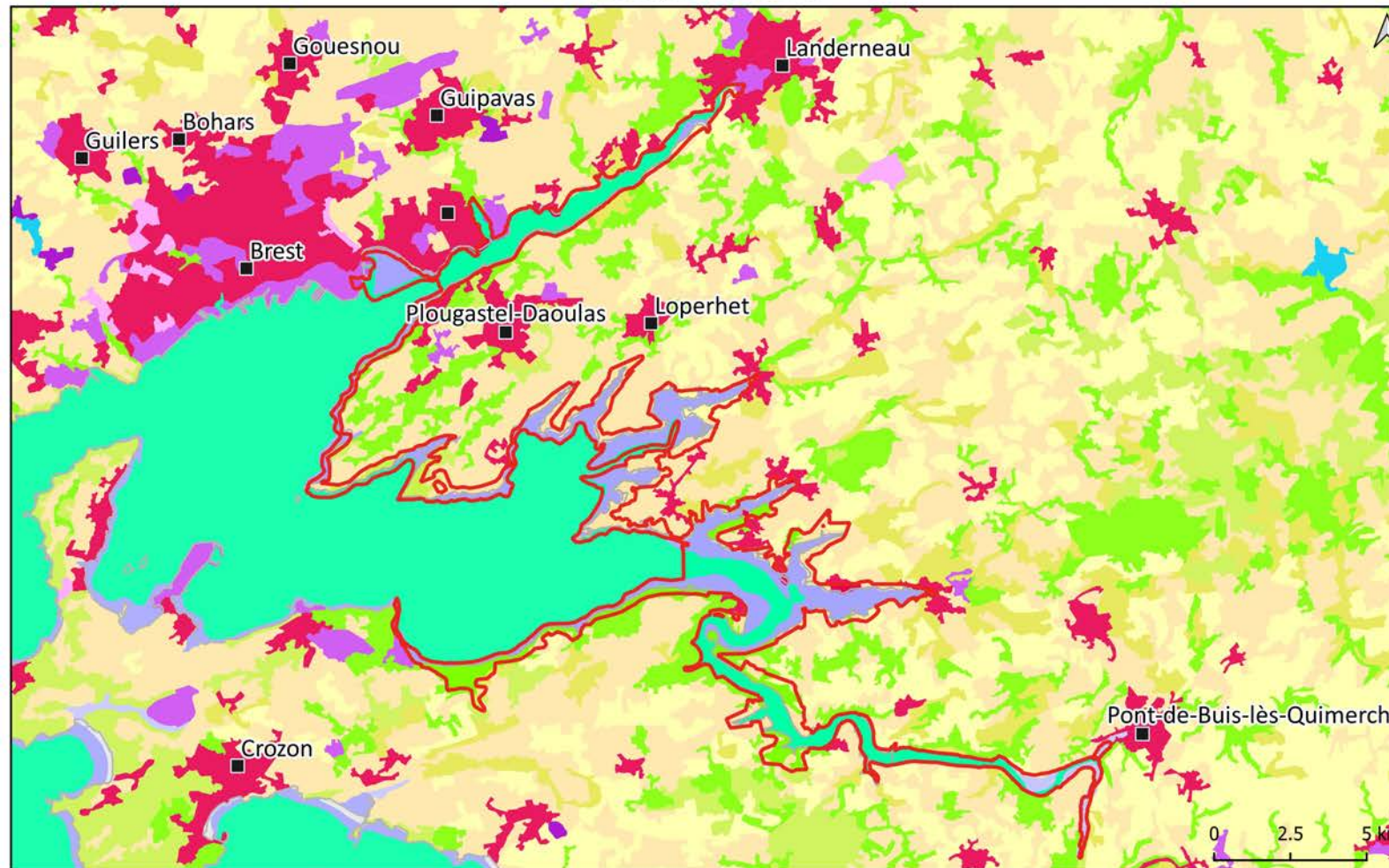
Source : Évaluation nationale des sites humides emblématiques, SDES/OFB, ESPCOM2021, d'après INPN PatriNat, Inventaire Forestier - l'ONF (v.2018). Traitements : SDES, mars 2022.

Conservatoire du littoral : 91 ha soit 1.4 %

Forêt publique : 168 ha soit 2.6 %

Les 189 sites humides de l'Évaluation nationale
des sites humides emblématiques (2010-2020)

Occupation du sol



Région(s) couverte(s)	Bretagne
Département(s) couvert(s)	Finistère
Surface totale du site humide emblématique	6 514 ha
Population concernée	1 692 habitants
Indice de pression des activités humaines	Très forte (21 activités)
Espèces exotiques envahissantes entre 2010 et 2020	20 espèces recensées
Dysfonctionnements hydrologiques entre 2010 et 2020	Aucun dysfonctionnement recensé
État des milieux en 2020	Bon (milieux doux) ; Bon (milieux salés)
Évolution de l'état des milieux entre 2010 et 2020	En forte dégradation (milieux doux) ; Stable (milieux salés)

Périmètre du site humide emblématique

Occupation des sols

- Zones urbanisées
- Zones industrielles ou commerciales et réseaux de communication
- Terres arables
- Prairies
- Zones agricoles hétérogènes
- Forêts
- Milieux à végétation arbustive et/ou herbacée
- Zones humides côtières
- Zones humides intérieures
- Mers et océans

Source : Évaluation nationale des sites humides emblématiques, CLC 2018, SDES/OFB

Traitements : SDES, mars 2022.

Eaux maritimes : 1 768 ha (soit 27.1 %), **Forêts** : 645 ha (soit 9.9 %), **Milieux à végétation arbustive et/ou herbacée** : 166 ha (soit 2.5 %), **Prairies** : 39 ha (soit 0.6 %), **Terres arables** : 156 ha (soit 2.4 %), **Zones agricoles hétérogènes** : 1 323 ha (soit 20.3 %), **Zones humides côtières** : 2 080 ha (soit 31.9 %), **Zones humides intérieures** : 154 ha (soit 2.4 %), **Zones industrielles ou commerciales et réseaux de communication** : 39 ha (soit 0.6 %), **Zones urbanisées** : 154 ha (soit 2.4 %)

