

LE SCORFF

" 5 BALADES AU FIL DE L'EAU "



MELLIONNEC

GUÉMÉNÉ SUR SCORFF

KERNASCLÉDEN

CLÉGUER

QUÉVEN



Association de l'Eau & Rivières

Eau & Rivières
de Bretagne

<http://educatif.eau-et-rivieres.asso.fr>

Petit fleuve côtier de 75 kilomètres, le Scorff prend sa source dans les Montagnes Noires à 223 mètres d'altitude. C'est là, sur la commune de Mellionec, dans le département des Côtes d'Armor que commence également l'aventure de Maïwenn et de sa grand mère Soazig. Des sources de Saint-Auny à la rade de Lorient, les deux complices vous feront découvrir tout au long de leurs randonnées, la vallée du Scorff, ses paysages, sa biodiversité et les enjeux qui pèsent sur elle...

NIVEAU DE DIFFICULTÉ



FACILE



MOYEN



DIFFICILE

VOUS RETROUVerez SUR CHAQUE PARCOURS :

- SON NIVEAU ,
- SA DISTANCE,
- LE TEMPS PRÉVU.

LÉGENDE

	Circuit		Pont
	Circuit bis		Parking
	Route principale		Point de départ du circuit
	Chemin		Chapelle
	Rivière, ruisseau		Calvaire, croix
	Zone boisée		Sens du circuit
	Habitation		Direction ville
			Les curiosités du circuit
			Moulin

ÉCHELLE 1 : 32 000



ATTENTION :

AVANT DE PARTIR, CONSULTEZ LA MÉTÉO POUR NE PAS VOUS LAISSER SURPRENDRE ET PRÉVOYEZ UN ÉQUIPEMENT ADAPTÉ AUX CIRCONSTANCES.

LES MILIEUX NATURELS SONT FRAGILES. RESPECTEZ LES SENTIERS, NE LAISSEZ RIEN D'ERRIÈRE VOUS ET ÉVITEZ LA CUEILLETTE OU LE DÉRANGEMENT DE LA FAUNE.

LA NATURE VOUS LE RENDRA !

LA NAISSANCE D'UN FLEUVE CÔTIER

C'est sur les hauteurs des Montagnes Noires que l'abondante pluviométrie (supérieure à 1100 mm/an), associée à un sous-sol granitique, donne naissance à ce petit fleuve côtier. Pendant sa traversée du nord au sud du Morbihan, le Scorff est rejoint par de nombreux ruisseaux et rivières qui viennent peu à peu élargir son lit. En aval de la commune de Pont-Scorff, les marées se font ressentir. Après avoir parcouru 12 km d'estuaire, il rejoint les eaux du Blavet dans la rade de Lorient pour enfin finir sa route dans l'océan Atlantique. Ce vaste territoire géographique, irrigué par le Scorff et ses affluents, est appelé bassin versant. Il s'étend sur une superficie d'environ 480 km² où y résident plus de 180 000 habitants.

MOTS CROISÉS :

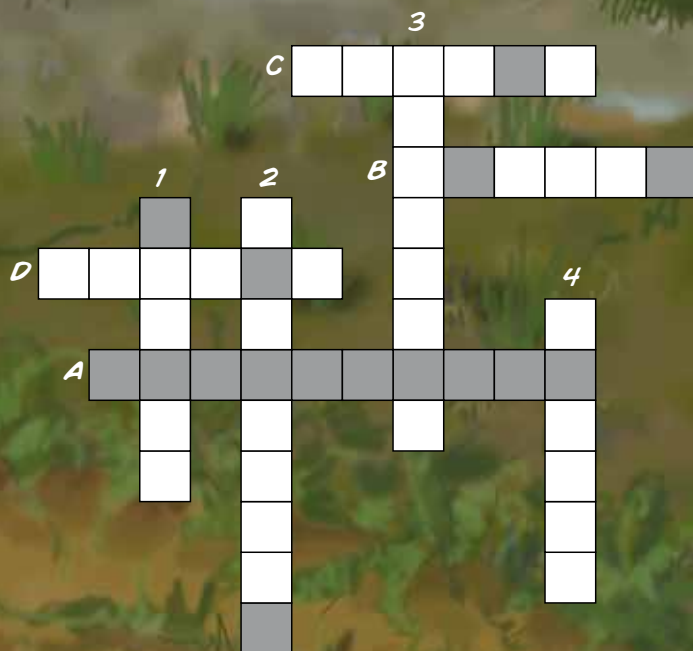
TROUVEZ LES MOTS CORRESPONDANT AUX DÉFINITIONS ET VOUS DÉCOUVRIREZ LE MOT MYSTÈRE, À L'AIDE DES LETTRES COLLECTÉES.

VERTICAL

- 1 : ALLÉES ET VENUES DE LA MER.
- 2 : LES LARVES DE PERLE Y SONT TRÈS SENSIBLES.
- 3 : APPELLATION QUE L'ON DONNE À UNE RIVIÈRE SE JETANT DANS UNE AUTRE.
- 4 : NOM DU FLEUVE QUE MAÏWENN ET SA GRAND-MÈRE DÉCOUVRE.

HORIZONTAL

- A : ???
- B : LE SCORFF EN EST UN.
- C : NOM D'UNE ROCHE IMPERMÉABLE
- D : PETIT POISSON VIVANT ICI.



NIVEAU : 

DISTANCE : 3 KM

TEMPS : 1 H

POUR ACCÉDER AU DÉPART :

Sortir de Mellionec et suivre la direction de Saint-Auny

- 1 Se garer à côté de la chapelle.
- 2 Au carrefour, faites quelques pas sur la route à votre droite pour observer le petit ruisseau qui passe dessous, c'est le Scorff !
- 3 Faites demi tour, restez sur cette route, laissez le calvaire sur votre gauche, continuez quelques dizaines de mètres plus loin pour découvrir la source du Scorff (panneau de présentation au bord de la route).
- 4 Revenez jusqu'au calvaire puis prenez la route de droite. Juste après le carrefour, prenez le petit sentier sur votre gauche.
- 5 Restez sur le sentier le plus à droite, puis plus loin encore à droite (balisage jaune), empruntez le chemin creux.
- 6 Arrivé à la route, prenez à droite (ne plus tenir compte du balisage). Revenez sur vos pas jusqu'à la chapelle.



LA PERLE, INSECTE PRÉCIEUX DES SOURCES

Les plécoptères sont des insectes très fréquents dans les zones de sources. Les larves aquatiques mettent entre un et trois ans à se développer dans les parties les plus agitées du courant avant de sortir de l'eau et de se métamorphoser. La présence de cet insecte est souvent associée à des eaux de très bonne qualité. Une pollution de l'eau impliquerait une chute du taux d'oxygène qui lui serait fatal.

Si tu soulèves délicatement quelques grosses pierres présentes dans le cours d'eau, peut-être auras-tu la chance de l'apercevoir, rampant sur la partie immergée des roches !



LE GARDE-FONTAINE

La salamandre fréquente les zones boisées et humides où elle se cache le jour. Au printemps ou à l'automne, elle recherche la nuit, les eaux fraîches et oxygénées des sources, ruisselets pour y déposer ses larves.

Même si on peut encore observer cette espèce protégée dans toute la Bretagne, la salamandre est aujourd'hui en régression, victime du trafic routier, de la destruction des zones humides et de la pollution de l'eau.



LA CHAPELLE DE SAINT-JULIEN

Située dans le hameau de St Auny, la chapelle de Saint-Julien fut construite pendant la deuxième moitié du XVIIème siècle. On peut y découvrir un beau bénitier en granit et une statue en bois représentant Saint Julien.



LA DORINE À FEUILLES OPPOSÉES

Cette petite plante, appelée aussi le Cresson doré, constitue de véritables tapis d'un vert doré autour des sources du Scorff. Elle affectionne l'humidité et se rencontre donc à proximité des suintements d'eau présents sur ce parcours de randonnée.



LE CHABOT CACHOTIER

Le Chabot est un petit poisson d'environ 10 cm. Sa grosse tête et ses deux nageoires pectorales en forme d'éventail le rendent facilement identifiable. Caché au milieu des pierres, il apprécie les zones peu profondes du Scorff.

Le savais-tu ?
Le « papa chabot » est tellement occupé à ventiler ses oeufs pour les oxygéner, qu'il peut parfois oublier de se nourrir. Lorsqu'il est affamé, il peut donc lui arriver d'engloutir ses propres oeufs ou alevins !



LES LIENS ÉTROITS ENTRE L'HOMME ET L'EAU

*P*etit fleuve rapide au débit irrégulier et aux crues parfois destructrices, il n'est pas étonnant que l'homme ait souhaité domestiquer le Scorff en édifiant des moulins permettant de canaliser et de réguler son débit tout en profitant de cette énergie ! Plus d'une cinquantaine de moulins, marquent depuis le XVI^e siècle, le paysage de la vallée du Scorff.

Les fontaines quand à elles, se multiplient aux XVII^e et XVIII^e siècles près des hameaux afin de faciliter l'accès à l'eau.


Certaines, comme celle de Crénénan, étaient très élaborées : niche pour la statue du saint, croix, bassin, et espace dallé clos de murets.

Lieu de culte, les demandes, divinatoires ou de guérisons, étaient accompagnées de rites tels que se laver, se mouiller une partie du corps, jeter une pièce ou faire une offrande.

Fontaines, lavoirs, moulins... autant de vestiges appartenant au passé et à notre patrimoine, témoins de notre lien étroit avec l'eau et la rivière.

COMME MAÏWENN ET SA GRAND-MÈRE,
RENDS TOI À LA FONTAINE DE CRÉNÉAN
POUR AINSI RETROUVER LES 7 ERREURS
QUI SE SONT GLISSÉES DANS L'IMAGE.



NIVEAU : 

DISTANCE : 9 KM

TEMPS : 3 H

POUR ACCÉDER AU DÉPART :

A la sortie de Guéméné, prendre la D1, puis 1ère à droite (D3) sur 200m : « Terminus » Le parking est à droite « circuit du chemin du meunier » (balisage bleu foncé et bleu clair)

1 Empruntez un petit pont en bois surplombant le Scorff vers le moulin à Tan. Suivez le balisage bleu, toujours au plus près du Scorff ;

2 Passez au dessus du ruisseau « le Gadour ». Le chemin s'écarte du Scorff. A la route, prenez à gauche puis au carrefour, encore à gauche, en direction de Tronscorff. Une curiosité vous attend au bord de la route : un curieux tuyau redirige l'eau d'une source naturelle et des analyses permettent aux habitants et promeneurs de la boire !

3 Traversez Tronscorff et passez au dessus du Scorff jusqu'à rejoindre la route (D3), puis prenez à droite.

4 Ne passez pas au dessus du Scorff et empruntez le chemin forestier à gauche. Suivez le balisage jaune jusqu'à Kerhamonic.

5 Un petit aller-retour s'impose pour découvrir la fontaine (jeux des 7 erreurs) et plus loin la chapelle de Crénénan. Revenez sur vos pas et suivez ensuite le balisage jaune direction kérimen.

6 Longez la dernière maison et passez derrière (four à pain à proximité).

7 A l'intersection où vous pouvez apercevoir des pommiers, prenez à droite et suivez le chemin jusqu'à la route. Tournez à gauche jusqu'à rejoindre le hameau de Kerimen.

8 Traversez le hameau. Plus loin, au panneau-rando emprunter le sentier à droite en direction du hameau Terminus.

9 Rejoignez la route (D1). Attention, elle est passante. Prenez à gauche puis après quelques mètres de nouveau à gauche (D3) et revenez à votre point de départ.



DEUX MOULINS, DEUX HISTOIRES...

Dès le début de la balade, on peut apercevoir l'un des deux moulins à tan de la vallée du Scorff. A l'origine, il réduisait en poudre l'écorce de chêne nécessaire au tannage des peaux afin de les rendre imputrescibles et d'en faire du cuir. En 1927 il est utilisé comme moulin à céréales, pour servir de nouveau au tan, en 1946.

Un peu plus loin sur la route, le moulin de Nicol, lui, est un moulin à céréales datant du XVI^e siècle dont l'activité n'a été arrêtée que récemment.



LE PIC ÉPEICHE, DRÔLE D'OISEAU

Ce grimpeur forestier capture une grande variété d'insectes sous l'écorce et dans le bois des arbres. Longtemps considéré comme nuisible, il est protégé depuis 1950.



ON L'APPELLE « HOCHE-QUEUE » ?!

La Bergeronnette des ruisseaux est classée dans la famille des motacillidés. Ce mot vient du latin « moto » qui signifie bouger et « cilla » qui désigne la queue.



Si tu es discret, tu l'apercevras sûrement à la recherche d'insectes, se déplaçant autour des biefs des moulins, des ponts en pierre, des cascades et des rochers, sa longue queue sans arrêt en mouvement.

C'est dans le grand bois que tu auras le plus de chance d'entendre le cri saccadé et sonore du pic épeiche lorsqu'il se déplace d'un arbre à l'autre ou le son du martèlement sur les troncs lorsqu'il recherche sa nourriture !

LE MOULIN DE TRONSCORFF

Ce moulin à eau situé en bordure du Scorff, dépendant de la seigneurie de Tronscorff au XVII^e siècle, est toujours présent dans le hameau. Destiné à moudre l'avoine, le blé et le seigle, il abrite dans le même édifice le mécanisme du moulin, le logis du meunier et le stockage du grain dans les combles. La roue à augets ainsi que la vanne motrice sont toujours en place.



LA FONTAINE ET LA CHAPELLE NOTRE-DAME DE CRÉNÉAN : CULTE DE LA VIERGE DU FEU

La chapelle Notre-Dame de Crénean fut construite au XV^e siècle, puis reprise dans ses parties hautes au XVII^e siècle et prolongée d'un clocher-porche en 1843 et d'une sacristie au XIX^e siècle.



A l'époque le pèlerinage de Crénean était fort réputé. On venait y prier Marie, protectrice du feu et de la foudre. C'est à la fontaine, datant du XVII^e siècle, que les pèlerins s'aspergeaient d'eau pour obtenir force et vigueur. Le Pardon de Notre-Dame de Crénean se déroule encore chaque année, le premier dimanche après le 15 août.

LA QUALITÉ DE L'EAU : UN ÉTANG QUI POSE QUESTION...

L'étang de Pont Calleck est alimenté par le ruisseau de Kergustan. Celui-ci rejoint ensuite les eaux fraîches et bien oxygénées du Scorff. Malheureusement l'étang constitue actuellement une des principales sources de dégradation de la qualité de l'eau du Scorff. En effet il connaît régulièrement une prolifération d'algues vertes filamenteuses due à l'apport de nutriments en excès (azote, phosphore) dans cet espace sans courant où l'eau se réchauffe facilement. Ce déséquilibre biologique provoque l'asphyxie des poissons de l'étang et contribue au réchauffement de l'eau du Scorff, ce qui est préjudiciable au saumon atlantique et à la truite fario. Suite au classement de l'étang au Grenelle de l'Environnement comme ouvrage prioritaire, une étude est lancée pour régler en priorité la franchissabilité des espèces et la qualité de l'eau pour ainsi proposer plusieurs solutions d'aménagement aux propriétaires. Parmi ces solutions, l'arasement de l'étang sera étudié...



NIVEAU : 

DISTANCE : 9,5 KM

TEMPS : 2H30

POUR ACCÉDER AU DÉPART :

Rendez vous au parking de l'auberge de Pont calleck

- 1 Longez la route en direction de l'amont sur environ 150m jusqu'à rejoindre une passerelle en bois sur votre droite.
- 2 Prenez le chemin à droite. Sur le panneau-rando, suivez le balisage bleu clair bleu foncé en direction de Locorion. Longez le Scorff.
- 3 Au pont de Locorion, tournez à gauche puis prenez le chemin qui monte pour vous rendre au village de Kanquisquélen (le balisage bleu foncé).
- 4 Au village prenez à droite puis après quelques mètres tournez à gauche et longez les gîtes.
- 5 A la route, prenez à gauche, passez au dessus du ruisseau de Kerustang et allez jusqu'à l'église de Kernascledén.
- 6 Après l'école, prenez la première route à gauche direction « le Cosquer ». Dans le hameau rejoignez le sentier forestier balisé bleu foncé
- 7 Après la passerelle, empruntez le chemin le plus à gauche et longez l'étang.
- 8 Dans le hameau « le Léty », soit traversez le château (accès autorisé de 10h à 19h), soit longez la D110 jusqu'à retrouver l'étang.
- 9 Allez de l'autre côté de l'étang puis prendre la route à droite (direction Coët-cado) jusqu'aux maisons.
- 10 Entre les maisons, empruntez le sentier balisé sur votre droite. Attention : Il est étroit et pentu ! Longez ensuite le ruisseau jusqu'à retrouver la passerelle en bois de l'étang n°2.



KERNASCLEDEN

Circuit «Entre étangs et rivières»

L'OSMONDE ROYALE

Impressionnante fougère des milieux humides que l'on ne rencontre pas partout en Bretagne, elle fait l'objet de mesures de protection dans de nombreuses régions françaises. Quand elle est présente le long du Scorff, comme c'est le cas sur ce circuit de randonnée, elle ne passe alors pas inaperçue !




Au début de ta randonnée le long du Scorff, tu peux découvrir la pêcherie de Coscodo. Dignes de pierres formant un goulot d'étranglement au centre de la rivière, elles étaient reliées entre elles par des passerelles en bois sur lesquelles on fixait des filets pour pêcher l'anguille.

LA LOUTRE D'EUROPE, MYSTÉRIEUX KI DOUR (CHIEN D'EAU)

Ses pattes palmées, sa fourrure épaisse et ses yeux adaptés à la vision sous l'eau en font un mammifère particulièrement adapté à la vie aquatique. Chassée jusque dans les années 60, elle fait depuis 1972 l'objet d'une protection nationale. Longtemps menacée par le piégeage, la destruction de ses habitats, les nombreux dérangements causés par l'homme... elle recolonise aujourd'hui peu à peu ses anciens territoires.



LES DEMOISELLE DE LA NUIT



Son museau en fer à cheval et son envergure de plus de 30 centimètres caractérisent le grand Rhinolophe. Qualifiée de « vulnérable », c'est dans les combles de l'église de Kernasclédén que la plus importante colonie de reproduction connue en France a été recensée, avec environ 658 individus adultes !

N'hésite pas à faire un détour à la maison de la chauve-souris ! Les espèces, leurs biologies, les menaces qui pèsent sur elles et les mesures de protection mises en place y sont présentées.

DANS LE BOURG DE KERNASCLÉDEN : L'IMPOSANTE CHAPELLE !

La chapelle Notre-Dame est une excellente représentation de l'art gothique du XV^e siècle, dans ce qu'il a de plus "flamboyant" ! Vers 1420 les Comtes de Rohan en décidèrent l'édification. La chapelle dite aux "mille clochetons" surprend par son envergure ! Il n'y a pas une pierre qui ne soit sculptée. Une surcharge artistique qui illustre cette exubérante représentation de l'art religieux de ce siècle dédié au gothique.



Avant d'arriver à Kernasclédén, pense à t'arrêter quelques minutes à la fontaine Saint Joseph au bord de la route. Lors de la première guerre mondiale, alors que tous les puits étaient taris, la population venait y puiser l'eau à la louche.

LE SCORFF, NOTRE FONTAINE


Par ses activités passées, l'homme a toujours entretenu un lien étroit avec l'eau et les rivières. Aujourd'hui encore, les rivières, les lacs et retenues d'eau assurent 85% de l'alimentation en eau potable des morbihannais. S'il est facile d'y voir couler l'eau, celle-ci a pourtant fait du chemin entre la rivière et notre robinet!

Après avoir été pompée dans le Scorff à Kereven, sur la commune de Cléguer, l'eau brute est envoyée dans les stations de potabilisation de Leslé à Pont-Scorff et du Petit Paradis à Lorient pour être traitée et devenir potable.

Stockée dans les châteaux d'eau de Lorient ainsi que celui de Pont-Scorff (400 M³) de Gestel, de Guidel et de Cléguer, c'est à l'arrivée plus de 130 000 consommateurs qui seront approvisionnés en eau grâce au Scorff.

Les eaux usées sont quant à elles, évacuées en direction des stations d'épuration. Après différentes étapes de nettoyage, l'eau épurée rejoint le milieu naturel (le Scorff ou un de ses affluents). Par nos utilisations quotidiennes de l'eau à la maison, il est facile de comprendre le lien étroit que nous entretenons donc avec le Scorff.

COLORIE L'INTÉRIEUR DU CHÂTEAU D'EAU EN
IMAGINANT COMMENT L'EAU Y CIRCULE



NIVEAU : 

DISTANCE : 4,5 KM

TEMPS : 2H30



POUR ACCÉDER AU DÉPART :
Rendez vous au bourg de
Cléguer, devant l'église.

1 Départ de l'église, prenez la rue du Pont Person vers le cimetière.

2 Prenez le sentier en herbe qui part à gauche, en face du poste EDF. A la route, prenez à droite jusqu'à l'entrée du parking.

3 Longez une pâture clôturée puis empruntez les escaliers en bois. Continuez le sentier en face.

4 Lorsque vous apercevez le moulin de Saint Yves (propriété privée), laissez-le sur votre droite et montez le sentier grimpant face à vous. En haut, tournez à droite vers le sentier qui descend.

5 Suivez le ruisseau. et empruntez la passerelle qui l'enjambe ou bien le tunnel qui passe sous la route. Vous êtes arrivés à Pont Person.

6 Contournez l'étang. Restez au plus près du ruisseau.

7 Passez à côté de grosses pierres sur le chemin. Restez toujours sur le sentier qui longe le ruisseau jusqu'à ce que le sentier s'élargisse et grimpe.

8 En haut, à la route, à gauche. Au rond-point en face jusqu'au lavoir.

9 Après l'arrêt de bus, prenez la direction de la salle polyvalente puis à gauche (rue Félix Lavole)

10 Arrivée au croisement où vous apercevez de nouveau le cimetière, rejoignez l'église.

DRÔLE DE PATINEUR !
Surnommé à tort araignée d'eau, le gerris est un petit insecte qui apprécie les étangs et les zones calmes des rivières. Il est possible de l'observer facilement, patinant à la surface de l'eau, grâce aux poils hydrophobes de ses pattes qui lui permettent de flotter.



Ouvre l'œil autour de toi pour admirer le ballet aérien des libellules et demoiselles.

LES JEUNES DEMOISELLES

Plus petites que les libellules, les frêles demoiselles ne sont pas capables de voler aussi rapidement que leurs cousines. Au repos, elles joignent leurs quatre ailes au-dessus de l'abdomen contrairement aux libellules qui les laissent grandes ouvertes.



L'EUPATOIRE CHANVRINE

Plante vivace mellifère, appréciée des papillons et autres butineurs, elle fait partie d'une formation végétale appelée la mégaphorbiaie. Dominée par les hautes herbes comme l'eupatoire à feuilles de chanvre, cet habitat peut évoluer vers un fourré humide puis vers la forêt alluviale en cas de non-entretien.



Voilà pourquoi tu peux apercevoir quelques chevaux appartenant à Cap L'Orient dont la mission est d'entretenir cet espace naturel.

LE TROGLODYTE MIGNON, PETIT LUTIN FORESTIER

Pas rare mais peu vu car minuscule, le très remuant et furtif troglodyte mignon se faufile comme une souris entre les racines et les branches sous le couvert de la végétation basse. Mais lorsqu'il se perche brièvement sur une souche d'arbre, on ne peut pas se tromper: une toute petite boule de plumes brunes, une courte queue le plus souvent dressée en point d'exclamation. On ne peut que s'étonner qu'un oiseau aussi petit puisse émettre des vocalises aussi puissantes, 96 décibels à un mètre de distance, audible au-delà de deux cent mètres !



SYMBOLE DES PREMIERS COMBATS DE L'ASSOCIATION EAU & RIVIÈRES DE BRETAGNE

Le saumon Atlantique est un poisson extraordinaire : il naît en eau douce, se développe en mer puis revient se reproduire dans les rivières. Ce poisson, qui ici est proche de la limite sud de sa répartition, est encore abondant en Bretagne, là où les barrages ne l'ont pas condamné. Considéré comme une espèce indicatrice de la bonne qualité des cours d'eau, le saumon Atlantique est l'espèce noble de la région. Afin d'en savoir plus sur ses populations, les chercheurs du laboratoire d'écologie aquatique de l'INRA mènent l'enquête sur le terrain à Pont Scorff. La station de piégeage permet ainsi de comptabiliser les premiers saumons qui viennent se reproduire plus en amont sur le Scorff.


QUAND LA LUNE S'EN MÊLE : L'ESTUAIRE

L'estuaire correspond à la zone du Scorff qui subit l'influence des marées. Il s'étend sur une longueur de 12km depuis Pont-Scorff jusqu'à l'embouchure en rade de Lorient. Cette partie du fleuve est caractérisée par deux types de milieux : la slikke et le schorre.

La slikke vient du néerlandais « boue ». C'est un estran sans végétation, soumis au rythme des marées quotidiennes et gorgé d'eau. Les oiseaux y trouvent mollusques et autres petits crustacés... Cet habitat est parcouru par des petits canaux d'eau douce qui se jettent dans le Scorff pour former une eau saumâtre.

Zone entièrement recouverte à l'occasion des grandes marées, le schorre ou « pré-salé » est composé de plantes parfaitement adaptées pour résister à la présence du sel !

On y trouve notamment l'obione, la salicorne, le scirpe maritime, le cranson des estuaires. Le pré-salé abrite diverses espèces d'oiseaux comme le héron cendré, l'aigrette garzette, le grand cormoran, la tadorne de Belon, le canard colvert, le courlis cendré, les mouettes et goélands...



COMME MAÏWENN ET SOAZIG, RENDS-TOI À LA CHAPELLE DE BON SECOURS. DE LÀ, LE MAGNIFIQUE PAYSAGE DE L'ESTUAIRE S'OFFRE À TOI. MAIS SERAS-TU RECONNAÎTRE LES DIFFÉRENTS TYPES DE VÉGÉTATION :

- LE SCORFF
- LA FORÊT
- LES PRÉS SALÉS
- LES SAULES
- LES ROSEAUX

NIVEAU : 

DISTANCE : 3,5 KM

TEMPS : 2 H

POUR ACCÉDER AU DÉPART :

A l'église de Quéven, prenez la direction « parc de Kerzec ». Sortez de la commune et au bord de la route, suivez l'indication « station d'épuration » et gardez vous sur le bas côté.

1 Empruntez le sentier forestier qui surplombe la route en direction du village de Kervégant.

2 A la route allez en face vers la voie descendante (balisage jaune et bleu). Plus bas dans le virage, le sentier reprend face à vous (panneau-rando).

3 A la route, prenez en face, puis l'impasse à droite. Le sentier reprend un peu plus loin à gauche, le long des champs, poursuivez-le dans la forêt.

4 A la fourche, continuez sur le sentier qui descend (suivez le chemin le plus près du Scorff).

5 Arrivée à la chapelle ND de Bon secours (jeu, trouver le bon mot), vous pouvez rallonger votre balade d'environ 1,5 km en découvrant le « sentier des curiosités ». 7 bornes ponctuent cette boucle et vous invitent à découvrir le patrimoine de l'estuaire.

6 Arrivée à la chapelle ND de Bon secours, remonter la route principale jusqu'à un parking situé sur votre gauche.

7 Au fond du parking, prenez le sentier qui part après la barrière forestière vers le sous-bois.

8 Vous êtes dans le bois de Kercadoret. A la fourche, suivez la direction « kerwegan » sur le panneau-rando. (Balisage bleu et jaune)

9 Suivez le balisage et le panneau chemin du haut (sous-bois). Longez les champs.

10 Une fois revenue au lieu-dit le Roze, empruntez le chemin inverse pour revenir au point de départ.



FRAGILE CRANSON DES ESTUAIRES

Appréciant une certaine salinité de l'eau, le cranson des estuaires est une espèce protégée au niveau national et que l'on rencontre uniquement dans cinq estuaires bretons. Sensible à la pollution des eaux, elle est régression sur une grande partie de son aire de répartition bretonne sauf dans le Scorff où l'espèce se porte bien.



DE LA MER AUX RIVIÈRES

Né dans la mer des Sargasses, à environ 6 000 km de la France, l'anguille européenne est une infatigable voyageuse. Portées par les courants du Gulf Stream pour rejoindre nos côtes, les larves se métamorphosent à l'automne en civelles dans les estuaires où la pêche la menace.

Au printemps, elles commencent à remonter les cours d'eau et à franchir les obstacles naturels ou artificiels. Sa respiration particulière lui permet de ramper hors de l'eau durant quelques minutes voire plusieurs heures (en environnement très humide). Malheureusement certains obstacles restent infranchissables, ce qui entrave sa migration dans nos rivières bretonne.



Soldat allemand surveillant le pont (Cité sur la rive quémennaise).

UN TÉMOIGNAGE DE GUERRE TOUJOURS PRÉSENT...

Construit par les Allemands en 1940 lorsqu'ils établirent leurs bases à Lorient (base de sous-marin et base aérienne), ce pont en bois fût utilisé par les civils pendant l'occupation pour passer

entre Caudan et Quéven. Il fût brûlé début Août 1944 par les Allemands eux-mêmes essayant de protéger leur retraite vers Lorient : retranchés, bombardés sans cesse, ils finirent par se rendre le 10 mai 1945 : l'armistice était signée depuis deux jours !

A noter, tout près de ce pont, la présence des poudrières, préexistantes aux Allemands mais aménagées par leurs soins : tunnels souterrains impressionnants (arêtes centrales de plus de 100 m et branches latérales de 25 à 30 m de profondeur)


ON ME SURNOMME LE HÉRON BLANC !

L'aigrette est une des rares espèces animales à être présente sur les cinq continents. Néanmoins, il s'en est fallu de peu qu'elle disparaisse d'Europe où elle était chassée pour ses plumes appelées « aigrettes » qui agrémentaient le chapeau de ces dames.



Tu peux facilement l'apercevoir, reconnaissable à ses lents battements d'ailes ou encore marchant lentement dans la vase pour capturer ses proies, qu'elle peut transpercer avec son bec effilé.

SOLUTION DES MOTS CROISÉS



SCHEMA COLORIE DU CHATEAU D'EAU



**POUR CONTINUER
VOTRE DECOUVERTE !**



Eau et Rivières de Bretagne

Ecole Lanveur, rue Roland Garros
56100 Lorient
02 97 87 92 45
www.eau-et-rivieres.asso.fr



Syndicat du bassin du Scorff

2, rue du Palud Bas-Pont-Scorff
56620 Cléguer
02 97 32 50 34
www.syndicat-scorff.fr



Maison de la Chauve-souris

1, place de l'église
56540 Kernascléden
02 97 28 26 31
www.maisondelachauvesouris.com

Office de tourisme du Pays de roi Morvan

1, rue Haha
56160 Guéméné-sur-Scorff
02 97 39 33 47
www.tourismepaysroimorvan.com

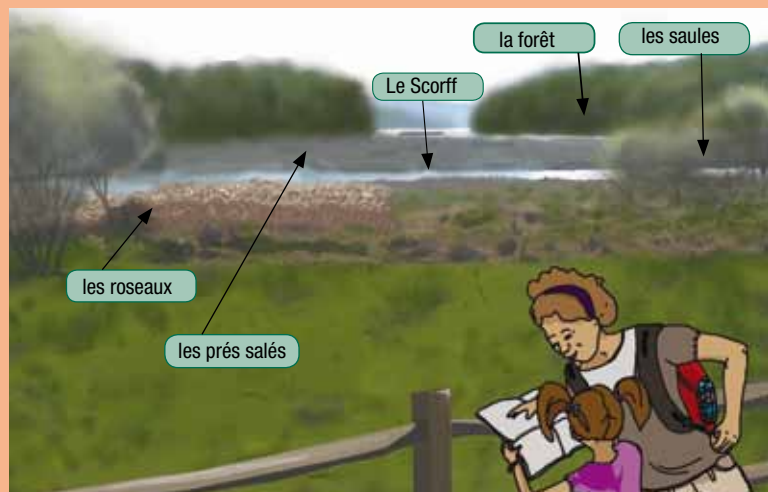
Office du tourisme du Pays de Lorient

Quai de rohan
56100 Lorient
02 97 84 78 00
www.lorient-tourisme.fr

SOLUTION DES 7 ERREURS



SOLUTION DU BON MOT AU BON ENDROIT





5 BALADES POUR DÉCOUVRIR LE SCORFF

Circuit des sources MELLIONNEC

Circuit des moulins GUÉMÉNÉ SUR SCORFF

Circuit «Entre étangs et rivières» KERNASCLEDEN

Circuit de « la rivière au robinet » CLEGUER

Circuit de l'estuaire QUEVEN

RÉALISATION

Recevoir gratuitement
Eau & Rivières
 de Bretagne

Ecole Lanveur, rue Roland Garros
 56100 Lorient
 02 97 87 92 45
<http://educatif.eau-et-rivieres.asso.fr>

ILLUSTRATION

Alexandre et Charline MOREAU

CONCEPTION

Caroline Aubry - Lorient

AVEC LE SOUTIEN DE

