Agreste Bretagne

Mémento de la statistique agricole

Édition 2016

Liberté • Égalité • Fraternité
RÉPUBLIQUE FRANÇAISE

MINISTÈRE
DE L'AGRICULTURE
DE L'AGROALIMENTAIRE
ET DE LA FORÊT

Draaf Bretagne
Direction régionale de l'Alimentation, de l'Agriculture et de la Forêt

La population et l'emploi

La population

Nombre d'habitants	1990	2000	**2015**	Évolution 2000-2015
Côtes-d'Armor	538 433	545 656	**599 438**	9,9 %
Finistère	838 366	855 924	**907 423**	6,0 %
Ille-et-Vilaine	797 785	876 201	**1 039 983**	18,7 %
Morbihan	619 723	649 831	**747 458**	15,0 %
Bretagne	**2 794 317**	**2 927 612**	**3 294 302**	**12,5 %**
France métro.	**56 577 000**	**58 858 198**	**64 277 242**	**9,2 %**

Source : Insee, estimations de population (résultats provisoires arrêtés fin 2015)

La répartition des emplois salariés au 31 décembre 2014

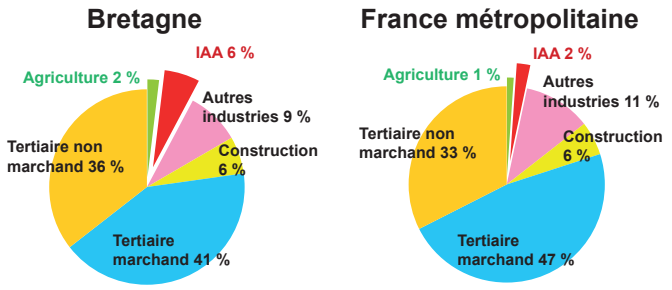

Source : Insee, estimations localisées d'emploi provisoires

La météorologie

Les précipitations et les températures

	Précipitations *(mm)*		Températures *(moy. mensuelle en ° C)* mini		maxi	
	Normales*	2015	Normales*	2015	Normales*	2015
Côtes-d'Armor						
Plouguenast	*998*	**804**	*5,0*	**4,5**	*17,6*	**17,5**
Rostrenen	*1 227*	**930**	*5,2*	**4,8**	*17,5*	**17,1**
Saint-Brieuc	*748*	**621**	*6,0*	**5,2**	*17,4*	**17,7**
Finistère						
Quimper	*1 270*	**961**	*6,9*	**5,9**	*18,0*	**17,4**
Saint-Ségal	*1 102*	**969**	*6,7*	**5,7**	*17,7*	**17,2**
Landivisiau	*1 182*	**1062**	*6,6*	**5,6**	*17,0*	**17,2**
Ille-et-Vilaine						
Louvigné-du-Désert	*926*	**874**	*4,8*	**4,0**	*17,6*	**18,4**
Dinard	*747*	**743**	*6,1*	**5,5**	*18,0*	**18,3**
Rennes-St-Jacques	*699*	**596**	*6,2*	**5,0**	*19,7*	**19,5**
Morbihan						
Arzal	*890*	**861**	*6,1*	**5,6**	*19,2*	**18,6**
Pontivy	*767*	**803**	*5,9*	**5,3**	*19,0*	**18,4**
Ploërmel	*989*	**642**	*5,9*	**5,2**	*18,3*	**18,7**

* Normales saisonnières : valeur moyenne pour les années comprises entre 1991 et 2000
Source : Météo France

Les moyennes régionales en Bretagne

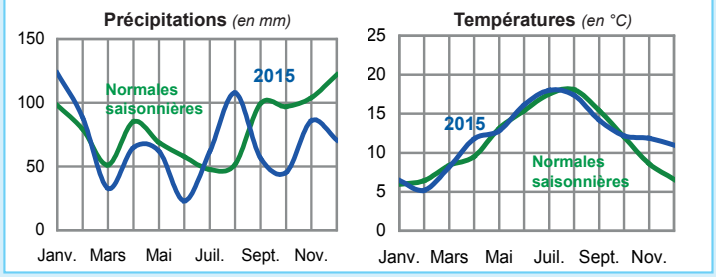

Source : Météo France

La SAU déclarée à la PAC en 2014

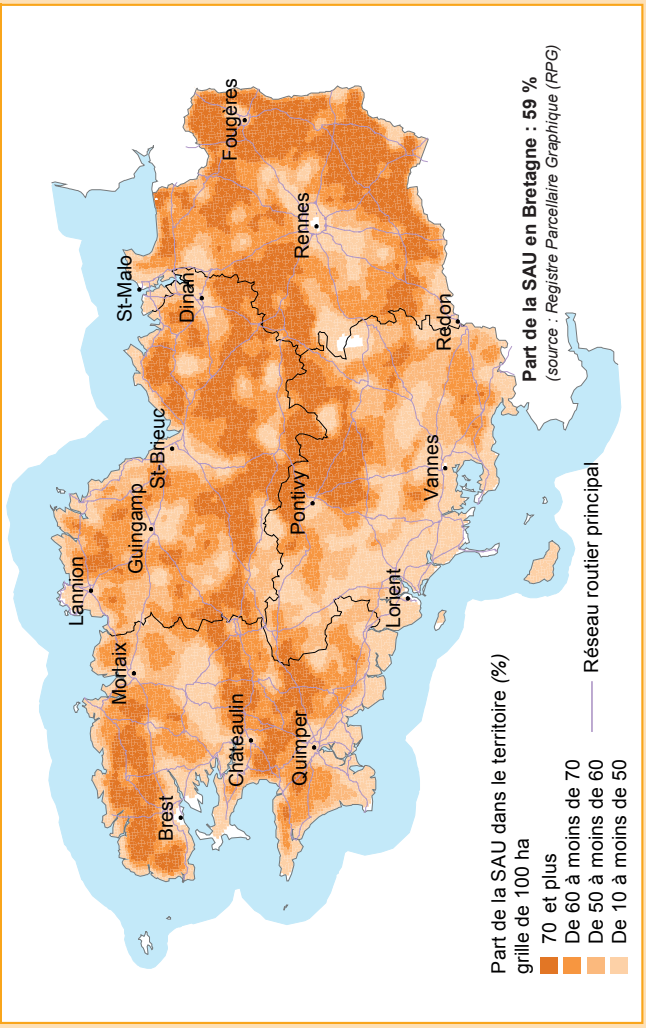

Source : Agreste, Draaf Bretagne, RPG 2014

Le territoire régional en 2015

Nombre	Côtes-d'Armor	Finistère	Ille-et-Vilaine	Morbihan	Bretagne
Communes	362	281	351	256	1 250
Cantons	27	27	27	21	102
Arrondissements	4	4	4	3	15

Source : Insee, code officiel géographique au 1er janvier 2016

Les superficies en 2015

En % de la superficie totale	Côtes-d'Armor	Finistère	Ille-et-Vilaine	Morbihan	Bretagne
Superficie totale *(ha)*	**699 622**	**678 691**	**685 218**	**687 136**	**2 750 667**
dont SAU (Superficie Agricole Utilisée)	*64*	*58*	*68*	*57*	*62*
Prairies temporaires	18	17	19	16	17
Fourrages annuels	13	10	15	10	12
Autres terres arables	27	24	25	23	25
Superficie Toujours en Herbe (STH)	6	6	9	7	7
Bois et forêts (y c. peupleraies)	20	21	15	25	20
Autres territoires	16	21	18	20	19

Source : Agreste, Draaf Bretagne, statistique agricole annuelle 2015 semi-définitive

L'occupation du territoire en 2015

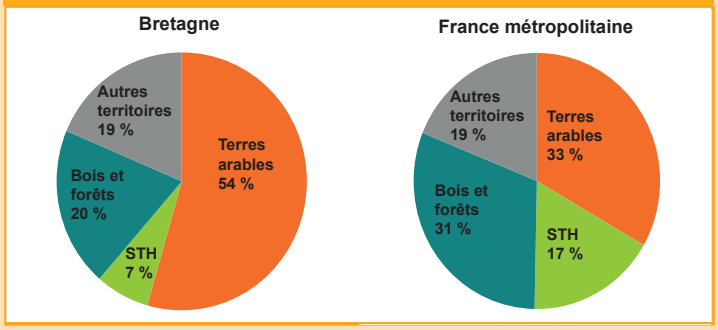

Source : Agreste, Draaf Bretagne, statistique agricole annuelle 2015 semi-définitive

Définitions page 8

Évolution du nombre d'exploitations

	Côtes-d'Armor	Finistère	Ille-et-Vilaine	Morbihan	**Bretagne**	France métro.
1988	23 605	21 027	27 022	20 891	**92 545**	1 016 755
2000	13 400	11 283	14 757	11 779	**51 219**	663 807
dont moyennes ou grandes	*9 546*	*8 386*	*9 249*	*7 665*	**34 846**	*386 296*
2010	9 472	7 789	9 630	7 556	**34 447**	489 993
dont moyennes ou grandes	*7 379*	*6 241*	*6 672*	*5 622*	**25 914**	*312 182*
Évol. annuelle 2010/2000 *	– 2,5 %	– 2,9 %	– 3,2 %	– 3,1 %	**– 2,9 %**	– 2,1 %

* Exploitations moyennes ou grandes

Source : Agreste, Draaf Bretagne, recensements agricoles 1988, 2000 et 2010

Surface Agricole Utilisée (SAU) des exploitations en 2010

Champ 2010 : hors pacages collectifs	Côtes-d'Armor	Finistère	Ille-et-Vilaine	Morbihan	**Bretagne**	Bretagne 2000
Ensemble des exploitations						
SAU *(en ha)*	438 314	385 380	446 380	368 153	**1 638 227**	1 701 566
SAU moyenne *(en ha)*	46	49	46	49	**47**	34
Exploitations moyennes ou grandes						
SAU *(en ha)*	416 884	367 711	419 994	346 770	**1 551 359**	1 592 380
SAU moyenne *(en ha)*	57	59	63	62	**60**	46
Évol. SAU moy. 2010/2000	26 %	31 %	35 %	32 %	**31 %**	///

Source : Agreste, Draaf Bretagne, recensements agricoles 2000 et 2010

La SAU moyenne des exploitations moyennes ou grandes en 2010

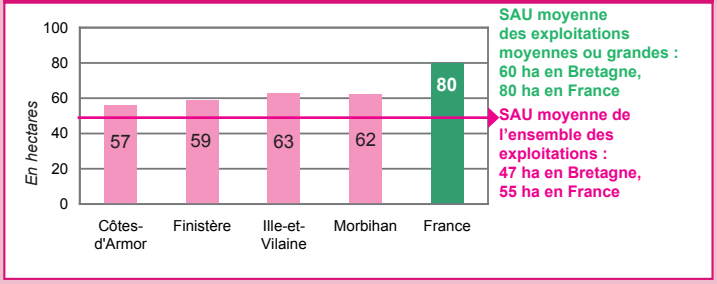

Source : Agreste, Draaf Bretagne, recensement agricole 2010

Définitions page 8

Exploitations par taille économique

En nombre d'exploitations **2010** et **2000**	Côtes-d'Armor	Finistère	Ille-et-Vilaine	Morbihan	**Bretagne**	Part Bretagne/ France
Petites exploitations	2 093	1 548	2 958	1 934	**8 533**	5 %
	3 854	2 897	5 508	4 114	**16 373**	6 %
Moyennes exploitations	1 794	1 710	1 928	1 465	**6 897**	5 %
	3 548	3 296	4 305	3 149	**14 298**	7 %
Grandes exploitations	5 585	4 531	4 744	4 157	**19 017**	12 %
	5 998	5 090	4 944	4 516	**20 548**	12 %
Ensemble 2010	9 472	7 789	9 630	7 556	**34 447**	7 %
Ensemble 2000	13 400	11 283	14 757	11 779	**51 219**	8 %

Source : Agreste, Draaf Bretagne, recensements agricoles 2000 et 2010

Production Brute Standard moyenne (PBS)

En euros par exploitation **2010** et **2000**	Côtes-d'Armor	Finistère	Ille-et-Vilaine	Morbihan	**Bretagne**	France métro.
Petites exploitations	7 927	9 116	6 627	7 370	**7 566**	8 082
	6 234	7 264	5 428	5 665	**6 002**	7 572
Moyennes exploitations	62 093	60 255	63 414	60 585	**61 686**	58 165
	66 635	63 932	66 998	65 792	**65 936**	58 405
Grandes exploitations	308 866	352 277	233 486	308 363	**300 295**	254 000
	280 510	305 020	214 373	280 053	**270 568**	232 303
Ensemble 2010	**195 630**	**219 966**	**129 753**	**183 282**	**180 007**	**104 597**
Ensemble 2000	144 996	158 142	93 392	126 938	**128 871**	81 344

Source : Agreste, Draaf Bretagne, recensements agricoles 2000 et 2010

Le statut juridique des exploitations en 2010

Répartition des exploitations selon le statut (en %)	Petites exploitations		Moyennes exploitations		Grandes exploitations	
	Bretagne	France	Bretagne	France	Bretagne	France
Forme individuelle	92	96	74	78	30	32
Gaec	0	0	2	4	20	20
EARL avec chef seul	2	1	13	7	20	19
EARL avec plusieurs coexploitants	1	0	5	5	21	17
Autres statuts	5	3	6	6	9	12

Source : Agreste, Draaf Bretagne, recensement agricole 2010

Exploitations moyennes ou grandes par Otex en Bretagne

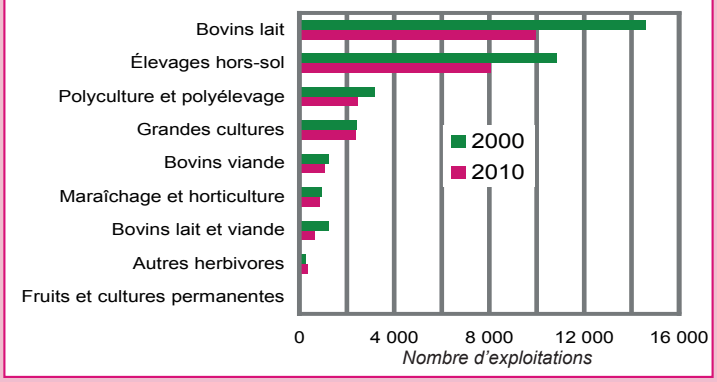

Source : Agreste, Draaf Bretagne, recensements agricoles 2000 et 2010

Définitions liées aux résultats des recensements agricoles

Exploitation agricole : unité économique qui participe à la production agricole et qui répond à certains critères :
- activité de production agricole ou de maintien des terres dans de bonnes conditions environnementales ;
- 1 ha de SAU et/ou un minimum d'animaux ;
- une gestion indépendante.

Gaec : Groupement agricole d'exploitation en commun
EARL : Exploitation Agricole à Responsabilité Limitée
SAU : Superficie Agricole Utilisée ramenée à la commune siège de l'exploitation
PBS : Production Brute Standard calculée à partir de coefficients moyens appliqués aux surfaces et aux cheptels. Il s'agit d'un potentiel de production des exploitations. Il ne s'agit ni d'un indicateur de revenu, ni d'un indicateur de chiffre d'affaires.
Petite exploitation : PBS inférieure à 25 000 €
Moyenne exploitation : PBS comprise entre 25 000 € et 100 000 €
Grande exploitation : PBS supérieure à 100 000 €
Les exploitations moyennes ou grandes sont dites professionnelles.
Otex : Orientation technico-économique. En fonction de la valorisation des surfaces et des cheptels, chaque exploitation agricole se voit attribuer une Otex correspondant à son orientation principale.
UTA : Unité de Travail Annuel pouvant être rapprochée d'un équivalent temps plein
ETA : Entreprise de Travaux Agricoles
Cuma : Coopérative d'utilisation de matériel agricole

Les exploitations

Nombre d'actifs agricoles

En nombre	Côtes-d'Armor	Finistère	Ille-et-Vilaine	Morbihan	**Bretagne 2010**	Bretagne 2000
Ensemble des exploitations						
Exploitants et coexploitants	12 788	10 521	13 366	10 018	**46 693**	61 989
Autres actifs familiaux	2 621	2 507	2 711	2 056	**9 895**	27 345
Salariés permanents	3 480	4 429	2 069	1 520	**11 498**	10 310
Total actifs permanents	**18 889**	**17 457**	**18 146**	**13 594**	**68 086**	**99 644**
Exploitations moyennes ou grandes						
Exploitants et coexploitants	10 637	8 912	10 328	8 018	**37 895**	45 379
Autres actifs familiaux	2 196	2 106	1 958	1 636	**7 896**	22 343
Salariés permanents	3 206	4 349	1 951	1 392	**10 898**	9 551
Total actifs permanents	**16 039**	**15 367**	**14 237**	**11 046**	**56 689**	**77 273**

Source : Agreste, Draaf Bretagne, recensements agricoles 2000 et 2010

Travail des actifs agricoles

En Unités de Travail Annuel (UTA)	Côtes-d'Armor	Finistère	Ille-et-Vilaine	Morbihan	**Bretagne 2010**	Bretagne 2000
Ensemble des exploitations						
Exploitants et coexploitants	10 584	9 112	10 723	8 112	**38 531**	47 776
Autres actifs familiaux	1 380	1 390	1 274	1 059	**5 103**	15 003
Salariés permanents	2 911	3 717	1 706	1 190	**9 524**	8 630
UTA des actifs permanents	**14 875**	**14 219**	**13 703**	**10 361**	**53 158**	**71 409**
Exploitations moyennes ou grandes						
Exploitants et coexploitants	9 749	8 353	9 692	7 363	**35 157**	42 584
Autres actifs familiaux	1 254	1 252	1 106	937	**4 549**	13 718
Salariés permanents	2 661	3 655	1 614	1 081	**9 011**	7 968
UTA des actifs permanents	**13 664**	**13 260**	**12 412**	**9 381**	**48 717**	**64 270**

Source : Agreste, Draaf Bretagne, recensements agricoles 2000 et 2010

Compte régional de l'agriculture en 2015

En millions d'euros courants	**Bretagne 2015 (p)**	Bretagne 2014
Céréales	676	588
Plantes fourragères	652	634
Légumes frais	497	481
Pommes de terre	148	118
Autres produits végétaux	154	144
Produits végétaux (hors subventions)	**2 128**	**1 965**
Gros bovins	472	470
Veaux	209	220
Porcins	1 517	1 597
Volailles	881	897
Œufs	632	602
Lait de vache	1 740	2 054
Autres produits animaux	94	90
Produits animaux (hors subventions)	**5 545**	**5 929**
Activité de travaux agricoles et autres services	694	684
Total production hors subventions	**8 367**	**8 577**
Subventions sur les produits	45	35
Total production au prix de base	**8 413**	**8 612**
Aliments achetés en dehors de la branche	2 739	2 830
Aliments intraconsommés et fourrages	893	880
Engrais et amendements	225	226
Produits phytosanitaires	145	145
Produits pétroliers	215	270
Autres	2 021	2 001
Total consommations intermédiaires	**6 238**	**6 353**
Valeur ajoutée brute	**2 174**	**2 259**
+ Subventions d'exploitation	505	519
– Impôts fonciers et autres impôts	100	101
= Valeur ajoutée brute au coût des facteurs	**2 579**	**2 677**
– Consommation de capital fixe	1 091	1 135
= Résultat agricole (valeur ajoutée nette au coût des facteurs)	**1 487**	**1 542**
– Salaires et cotisations sociales	514	502
– Intérêts et charges locatives nettes	349	351
= Revenu net d'entreprise agricole (RNEA)	**625**	**689**

(p) provisoire
Source : Agreste, Draaf Bretagne, comptes régionaux de l'agriculture

Les données économiques

Résultats de la branche agricole en 2015 *(provisoires)*

En millions d'euros courants	Côtes-d'Armor	Finistère	Ille-et-Vilaine	Morbihan	**Bretagne**
Production végétale*	530	659	506	433	**2 128**
Production animale*	1 701	1 417	1 204	1 223	**5 545**
Subventions sur les produits	12	10	14	9	**45**
Production de services	205	178	148	163	**694**
Production totale au prix de base	**2 449**	**2 264**	**1 872**	**1 828**	**8 413**

** Hors subventions*

Source : Agreste, Draaf Bretagne, comptes régionaux de l'agriculture

Aides directes à l'agriculture en 2014

Montant (1 000 €)	Côtes-d'Armor	Finistère	Ille-et-Vilaine	Morbihan	**Bretagne**
1er pilier de la PAC					
Aides couplées	**11 103**	**14 831**	**7 556**	**8 083**	**41 572**
- aides végétales	1 899	1 285	2 461	1 856	**7 502**
- aides animales	9 204	13 546	5 094	6 226	**34 070**
Aides découplées DPU	**127 910**	**103 579**	**136 500**	**98 043**	**466 032**
– Discipline financière 2014	**– 1 597**	**– 1 376**	**– 1 659**	**– 1 218**	**– 5 850**
+ Rembours. trop perçu 2013	**3 474**	**2 904**	**3 479**	**2 635**	**12 492**
Aides du 1er pilier	**140 889**	**119 938**	**145 875**	**107 543**	**514 245**
Aides du 1er pilier 2013	*146 924*	*119 369*	*156 427*	*112 323*	***535 044***
2nd pilier de la PAC					
Compétitivité de l'agriculture	3 935	4 543	4 036	2 381	**14 895**
Environnement et espace rural	4 558	2 214	3 219	1 864	**11 855**
Aides du 2nd pilier	**8 493**	**6 757**	**7 254**	**4 245**	**26 750**
Aides du 2nd pilier 2013	*10 645*	*6 933*	*8 711*	*5 650*	***31 939***
Total aides directes versées à l'agriculture*	**149 383**	**126 695**	**153 129**	**111 788**	**540 995**
Rappel 2013	*157 570*	*126 302*	*165 139*	*117 973*	***566 984***

* Aides directes : aides nettes versées après application des différents stabilisateurs budgétaires et de la discipline financière de 1,30 %
Aides versées au titre de la campagne 2014 sauf aides à l'installation, PMBE, PVE, modernisation, et CAD (aides versées durant l'année civile 2014)

Source : Agreste, Draaf Bretagne - ASP

La forêt et le bois

Estimation des surfaces forestières en 2014

En hectares	Côtes-d'Armor	Finistère	Ille-et-Vilaine	Morbihan	**Bretagne**
Forêts	**92 985**	**81 931**	**61 016**	**119 853**	**355 784**
Feuillus	61 %	59 %	51 %	42 %	**53 %**
Résineux	14 %	12 %	16 %	18 %	**15 %**
Mixtes	20 %	27 %	30 %	39 %	**30 %**
Peupleraies en plein	5 %	2 %	3 %	1 %	**2 %**
Bosquets	**13 690**	**28 020**	**14 039**	**21 203**	**76 952**

Source : Agreste, Draaf Bretagne, Teruti-Lucas

Récolte de bois d'œuvre et production de sciage en 2014

m³ rond ou m³ sciage	Côtes-d'Armor	Finistère	Ille-et-Vilaine	Morbihan	**Bretagne**
Total bois d'œuvre	**203 696**	**174 968**	**95 095**	**162 611**	**636 370**
dont bois certifié	***81 481***	***57 428***	***35 027***	***25 143***	***199 079***
Chêne	*1 359*	*s*	*8 391*	*s*	*11 332*
Peuplier	*24 232*	*s*	*11 891*	*s*	*43 017*
Sapin et épicéa	*148 676*	*144 871*	*33 860*	*75 472*	*402 879*
Pin maritime	*s*	*s*	*s*	*s*	*89 054*
Production de sciages *	**26 163**	**28 054**	**36 947**	**95 166**	**186 330**

* Ensemble sciages, bois sous rails et merrains *s : secret statistique*

*Source : Agreste, Draaf Bretagne, enquête exploitations forestières et scieries**

Les scieries et exploitations forestières en 2014

Nombre d'entreprises	Entreprises ayant une activité d'exploit. forestière	*dont exploit. forestières sans scierie*	*dont exploit. forestières avec scieries*	Entre-prises ayant une activité de scierie	*dont scieries sans exploit. forestière*	**Total***
Bretagne	**79**	**61**	**18**	**41**	**23**	**102**
France	*3 072*	*2 289*	*783*	*1 589*	*806*	***3 878***

*Total = exploitations forestières sans scierie + exploitations forestières avec scieries + scieries sans exploitation forestière
Source : Agreste, Draaf Bretagne, enquête exploitations forestières et scieries

Les productions végétales

Céréales et oléagineux en 2015

	Côtes-d'Armor	Finistère	Ille-et-Vilaine	Morbihan	**Bretagne**	Part Bret./ France
Blé tendre						
Surface *(ha)*	89 480	51 160	97 015	62 105	**299 760**	6 %
Rendement *(q/ha)*	78	74	80	79	**78**	///
Orge et escurgeon						
Surface *(ha)*	30 730	27 470	18 880	19 150	**96 230**	5 %
Rendement *(q/ha)*	76	74	76	77	**76**	///
Triticale						
Surface *(ha)*	8 100	5 225	9 585	12 165	**35 075**	10 %
Rendement *(q/ha)*	64	62	66	71	**67**	///
Maïs grain						
Surface *(ha)*	30 720	45 500	19 970	34 910	**131 100**	8 %
Rendement *(q/ha)*	87	85	87	88	**87**	///
Colza						
Surface *(ha)*	11 937	6 360	11 268	8 840	**38 405**	3 %
Rendement *(q/ha)*	35	33	36	33	**34**	///

Source : Agreste, Draaf Bretagne, statistique agricole annuelle 2015 semi-définitive

Légumes et pommes de terre en 2015

	Côtes-d'Armor	Finistère	Ille-et-Vilaine	Morbihan	**Bretagne**	Part Bret./ France
Pommes de terre						
Production *(t)*	49 143	194 510	15 726	73 031	**332 410**	5 %
Choux-fleurs						
Surface *(ha)*	4 846	7 339	1 647	127	**13 959**	83 %
Production récoltée *(t)*	87 059	140 101	29 603	4 182	**260 945**	82 %
Artichauts						
Surface *(ha)*	2 693	4 192	2	9	**6 896**	90 %
Production récoltée *(t)*	11 911	18 585	10	41	**30 547**	80 %
Tomates						
Surface *(ha)*	133	280	78	45	**536**	11 %
Production récoltée *(t)*	54 972	114 527	32 167	18 080	**219 746**	29 %

Source : Agreste, Draaf Bretagne, statistique agricole annuelle 2015 semi-définitive

Fourrages annuels en 2015

	Côtes-d'Armor	Finistère	Ille-et-Vilaine	Morbihan	**Bretagne**	Part Bret./ France
Maïs fourrage et ensilage						
Surface *(ha)*	91 800	60 770	109 080	65 830	**327 480**	22 %
Production *(millier de tMS)*	1 239,3	808,2	1 429,0	783,3	**4 259,8**	25 %

Source : Agreste, Draaf Bretagne, statistique agricole annuelle 2015 semi-définitive

Cheptels *(effectif en fin d'année 2015)*

1 000 têtes	Côtes-d'Armor	Finistère	Ille-et-Vilaine	Morbihan	Bretagne	Part Bret./ France
Total bovins dont :	**533**	**455**	**666**	**408**	**2 062**	**11 %**
- vaches laitières	*190*	*168*	*238*	*155*	***751***	*21 %*
- vaches nourrices	*37*	*33*	*36*	*26*	***132***	*3 %*
Total porcins dont :	**2 423**	**2 650**	**1 072**	**1 188**	**7 333**	**56 %**
- truies	*187*	*184*	*78*	*85*	***534***	*53 %*
- porcs charcutiers	*1 004*	*1 101*	*462*	*496*	***3 063***	*57 %*

Source : Agreste, Draaf Bretagne, statistique agricole annuelle 2015 semi-définitive

Production de viande de boucherie en 2015

	Côtes-d'Armor	Finistère	Ille-et-Vilaine	Morbihan	Bretagne	Part Bret./ France
Gros bovins						
1 000 têtes	86	76	121	69	**352**	10 %
Poids *(1 000 t)*	30,2	26,8	42,8	23,9	**123,7**	9 %
Veaux						
1 000 têtes	79	40	126	34	**279**	22 %
Poids *(1 000 t)*	11,0	5,5	17,8	4,5	**38,8**	21 %
Porcins						
1 000 têtes	4 532	4 716	2 049	2 274	**13 571**	57 %
Poids *(1 000 t)*	414,9	431,3	187,1	207,6	**1 240,9**	58 %

Source : Agreste, Draaf Bretagne, statistique agricole annuelle 2015 semi-définitive

Production de lait de vache en 2015

	Côtes-d'Armor	Finistère	Ille-et-Vilaine	Morbihan	Bretagne	Part Bret./ France
Livraisons à l'industrie* *(1 000 hl)*	13 602	11 988	17 291	11 336	**54 217**	22 %
Nombre de livreurs	3 178	2 562	3 987	2 473	**12 200**	20 %
Teneur en matières grasses *(g/l)*	41,4	41,5	41,0	41,7	**41,4**	///
Teneur en matières protéiques *(g/l)*	32,6	32,7	33,0	33,1	**32,9**	///

* Livraisons réalisées par les producteurs du département quelle que soit la localisation géographique de l'entreprise collectrice

Source : Agreste, Draaf Bretagne, enquêtes annuelle (résultats provisoires) et mensuelle laitières pour les livraisons

Effectifs de volailles et de lapins en 2015

Effectif : 1 000 têtes	Bretagne	Bretagne 2014	Part Bret./ France
Total gallus dont :	**89 550**	**89 665**	**37 %**
- poulets de chair	***51 865***	*51 565*	*33 %*
- poules pondeuses œufs de consommation	***20 315***	*20 150*	*41 %*
Dindes et dindons	**9 965**	**9 510**	**47 %**
Pintades	**1 485**	**1 535**	**14 %**
Canards à rôtir	**2 640**	**2 285**	**20 %**
Lapines reproductrices	**120**	**120**	**15 %**

Source : Agreste, Draaf Bretagne, SAA 2015 semi-définitive, 2014 définitive

Production de viande de volaille et de lapin en 2015

Poids en tonnes	Bretagne	Bretagne 2014	Part Bret./ France
Volailles de chair			
Coqs et poules de réforme	**23 766**	23 641	38 %
Poulets de chair et coquelets	**366 604**	348 120	32 %
Dindes, dindons	**154 563**	159 657	44 %
Canards à rôtir	**20 241**	19 870	17 %
Pintades	**3 112**	2 999	8 %
Lapins	**11 884**	11 987	23 %

Source : Agreste, Draaf Bretagne, SAA 2015 semi-définitive, 2014 définitive

Production d'œufs de consommation en 2015

	Bretagne	Bretagne 2014	Part Bret./ France
Millions d'œufs	**6 055**	6 005	44 %
Nombre de pondeuses *(1 000 têtes)*	**20 315**	20 150	42 %
Nombre d'œufs par pondeuse	**298**	298	///

Source : Agreste, Draaf Bretagne, SAA 2015 semi-définitive, 2014 définitive

Les abattages d'animaux de boucherie en 2015

En tonnes équivalent carcasse	Côtes-d'Armor	Finistère	Ille-et-Vilaine	Morbihan	**Bretagne**	Bretagne 2014
Gros bovins	101 130	59 592	96 987	906	**258 615**	257 607
Veaux	8 588	2 393	55 587	291	**66 859**	65 512
Porcins	433 976	184 706	316 194	214 283	**1 149 159**	1 107 901

Source : Agreste, enquête auprès des abattoirs

Les abattages de volailles en 2015

En tonnes équivalent carcasse	Côtes-d'Armor	Finistère	Ille-et-Vilaine	Morbihan	**Bretagne**	Bretagne 2014
Total volailles dont :	127 881	169 237	ns*	239 509	**536 815**	521 533
- poulets de chair	*83 426*	*140 958*	*ns**	*123 195*	***347 579***	*352 043*
- dindes	*34 904*	*21 147*	*ns**	*86 234*	***142 285***	*149 598*

* ns : non significatif
Source : Agreste, enquête auprès des abattoirs

Abattages de volailles et de lapins sous signes de qualité

Bretagne - *(en tonnes)*	Gallus	Dindes	Pintades	Canards	Lapins
Standard	349 860	133 753	38	16 852	1 038
Signes de qualité *	5 405	15 881	246	2 501	2 619
Production totale	355 265	149 634	284	19 353	3 657
Part prod./prod.totale	1 %	11 %	86 %	13 %	72 %

* Agriculture Biologique, Label rouge ou Certification de conformité du produit
Source : Agreste, enquête auprès des abattoirs de volailles et de lapins (2014)

L'industrie du lait en 2015

**En 1 000 litres En tonnes*	**Bretagne 2015**	Bretagne 2014
Laits conditionnés*	**624 331**	649 843
Yaourts, desserts lactés	**80 455**	89 431
Beurre	**95 889**	92 774
Fromage de vache (hors fondu)	**234 046**	233 814
Lait en poudre	**129 281**	116 555

Source : Agreste, Draaf Bretagne, enquête annuelle laitière, résultats provisoires

La production d'aliments pour animaux en 2015

En tonnes	**Bretagne 2015**	Bretagne 2014
Bovins	**1 078 167**	1 136 052
Porcins	**3 701 263**	3 756 931
Volailles	**3 011 712**	2 936 022
Lapins	**54 983**	52 091
Alim. allaitement	**79 749**	86 414

Source : Coop de France Nutrition animale SNIA

L'industrie agroalimentaire

Les établissements de production agroalimentaire en 2014

Champ : établissements bretons de 20 salariés et plus, hors IAA artisanales (boulangeries, pâtisseries, charcuteries)	Nbre d'établissements	Effectif au 31/12	Part effectif Bret./France
Industrie des viandes	**132**	**25 546**	**26 %**
- Trans. et conserv. de viande de boucherie	60	14 790	33 %
- Trans. et conserv. de viande de volaille	26	5 159	21 %
- Prép. industr. de produits à base de viande	46	5 597	20 %
Industrie du poisson	**29**	**3 369**	**30 %**
Industrie des fruits et légumes	**22**	**3 663**	**19 %**
dont transformation et conserv. de légumes	*17*	*3 118*	*29 %*
Industrie des corps gras	**2**	**79**	**4 %**
Industrie laitière	**37**	**6 124**	**12 %**
dont fabrication de :			
- lait liquide et produits frais	*11*	*1 962*	*15 %*
- beurre	*4*	*550*	*23 %*
- fromage	*11*	*1 565*	*6 %*
Meunerie et travail du grain	**5**	**213**	**2 %**
Pain et pâtisserie	**52**	**4 497**	**11 %**
Autres industries alimentaires	**55**	**6 491**	**10 %**
dont fabrication de plats préparés	*28*	*4 445*	*25 %*
Aliments pour animaux	**62**	**4 817**	**31 %**
Industrie des boissons	**6**	**301**	**1 %**
Établissements de 20 salariés et plus	**402**	**55 100**	**16 %**
Établissements de moins de 20 salariés	**1 049**	**3 109**	**7 %**
Ensemble des établissements IAA	**1 451**	**58 209**	**15 %**

Source : Agreste, Draaf Bretagne - Insee, Connaissance locale de l'appareil productif (Clap) 2014

Les dix premiers établissements bretons agroalimentaires

Liste établie selon l'ordre décroissant du nombre de salariés dans les établissements au 31/12/2014

Kermené	Saint-Jacut-du-Mené (22)	Viandes de boucherie
Cooperl Arc Atlantique	Lamballe (22)	
Société Vitréenne d'Abattage	Vitré (35)	
Groupe Bigard	Quimperlé (29)	
Jean Stalaven	Yffiniac (22)	Plats préparés
Bridor	Servon-sur-Vilaine (35)	Fab. pain et pâtisserie
Cité marine	Kervignac (56)	Plats préparés
Ronsard	Bignan (56)	Viande de volaille
Doux	Châteaulin (29)	
Mix'Buffet	Guer (56)	Transformation et conserv. de légumes

Source : Agreste, Draaf Bretagne - Insee, Connaissance locale de l'appareil productif (Clap) 2014

Répartition des entreprises conchylicoles bretonnes en 2012

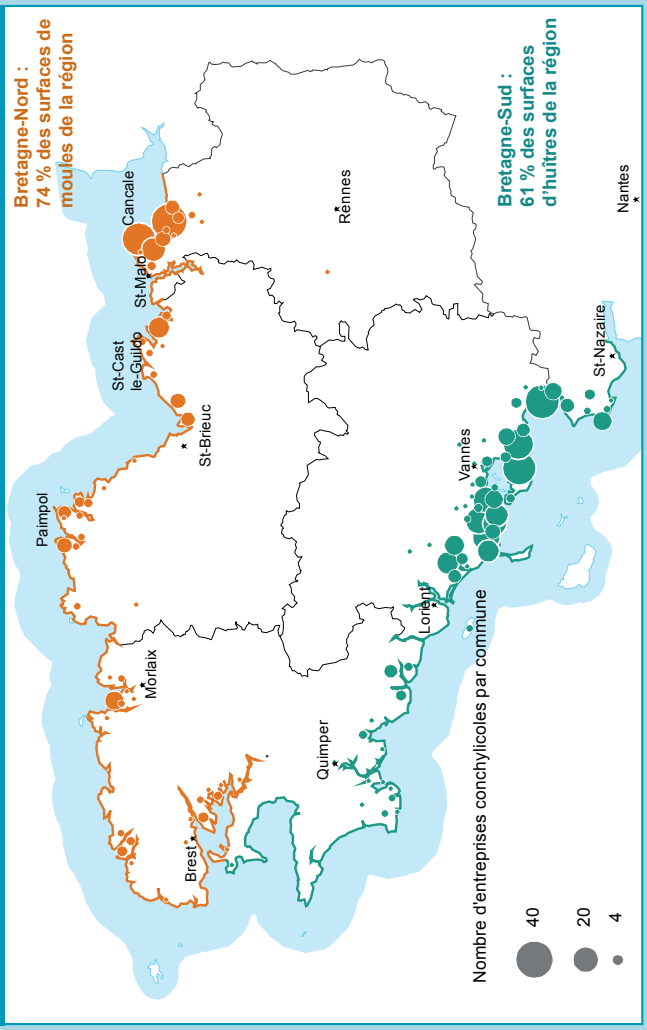

Source : Agreste, Draaf Bretagne, recensement de la conchyliculture 2012

Caractéristiques des entreprises conchylicoles bretonnes

Unité : nombre	Entre-prises	Emploi total		*dont emploi saisonnier*	
Régions conchylicoles		Personnes	UTA*	*Personnes*	*UTA**
Bretagne-Nord	**236**	**2 282**	**1 015**	*1 298*	*153*
(Ille-et-Vilaine, Côtes-d'Armor, Finistère : partie au nord de la presqu'île de Crozon)					
Bretagne-Sud	**388**	**1 752**	**1 020**	*710*	*141*
(Finistère : partie au sud de Crozon, Morbihan, Loire-Atlantique : partie au nord de la Loire)					
Part Bretagne/France	**22 %**	**23 %**	**24 %**	*22 %*	*26 %*

* Nombre total d'Unités de Travail Annuel y compris main-d'œuvre familiale, non familiale et saisonnière

Source : Agreste, Draaf Bretagne, recensement de la conchyliculture 2012

Le statut des entreprises conchylicoles

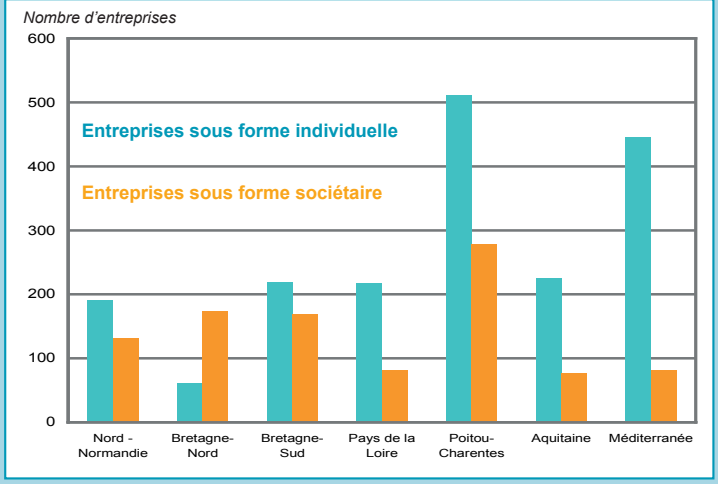

Source : Agreste, Draaf Bretagne, recensement de la conchyliculture 2012

Pression de l'azote total épandu en Bretagne sur la campagne 2014-2015*

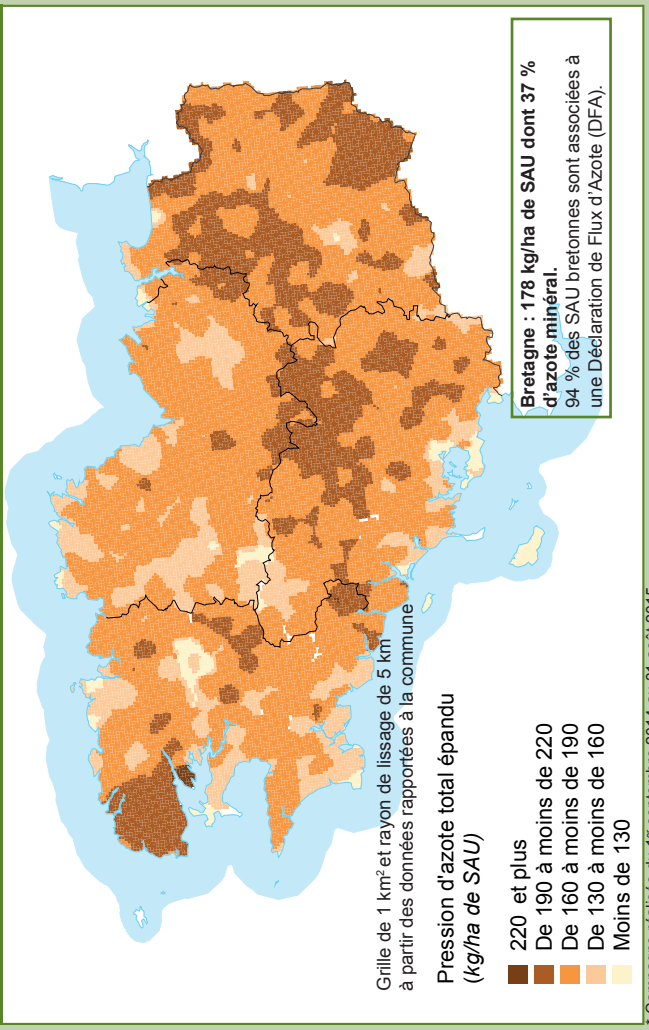

* Campagne réalisée du 1er septembre 2014 au 31 août 2015.

Source : déclarations annuelles de flux d'azote 2014-2015 (résultats provisoires) - Déclarations PAC 2015 (résultats provisoires)

Bilan simplifié de l'azote au sol en 2015

Unité : en kg d'azote par hectare de SAU	Côtes-d'Armor	Finistère	Ille-et-Vilaine	Morbihan	**Bretagne**
Azote organique d'origine animale	**141**	**143**	**113**	**124**	**130**
- herbivores (bovins, ovins, caprins)	51 %	52 %	78 %	57 %	**59 %**
- porcs	31 %	37 %	17 %	20 %	**27 %**
- volailles	18 %	11 %	5 %	23 %	**14 %**
Azote minéral	**58**	**62**	**77**	**67**	**66**
Azote résorbé	**20**	**25**	**5**	**10**	**15**
Exportation de l'azote par les végétaux	**145**	**149**	**170**	**145**	**153**
Fixation par les légumineuses	**8**	**9**	**9**	**9**	**9**
Bilan entrées-sorties au sol	**41**	**38**	**24**	**44**	**37**

Source : SAA semi-définitive 2015, déclaration de flux d'azote 2014-2015 - Coop de France Ouest - Corpen

Avertissement

Les données d'azote et phosphore présentées sur cette page sont estimées à partir de calculs des effectifs et des productions végétales de la SAA, affectés des coefficients de production et d'export d'azote type Corpen. Elles ne peuvent pas être comparées aux données des déclarations de flux d'azote présentées ci-contre qui correspondent à l'azote épandu des exploitations ayant fait leur déclaration en 2015.

Bilan simplifié du phosphore au sol en 2015

Unité : en kg de P_2O_5 par hectare de SAU	Côtes-d'Armor	Finistère	Ille-et-Vilaine	Morbihan	**Bretagne**
Phosphore organique d'origine animale	**87**	**82**	**55**	**76**	**75**
- herbivores (bovins, ovins, caprins)	34 %	37 %	65 %	37 %	**42 %**
- porcs	34 %	44 %	24 %	23 %	**32 %**
- volailles	32 %	20 %	11 %	40 %	**27 %**
Phosphore minéral	**6**	**11**	**13**	**8**	**9**
Phosphore résorbé	**13**	**16**	**5**	**8**	**11**
Exportation du phosphore par les végétaux	**60**	**60**	**66**	**60**	**62**
Bilan entrées-sorties au sol	**19**	**17**	**-3**	**16**	**12**

Source : SAA semi-définitive 2015 - Coop de France Ouest - Corpen

Les établissements d'enseignement agricole en 2016*

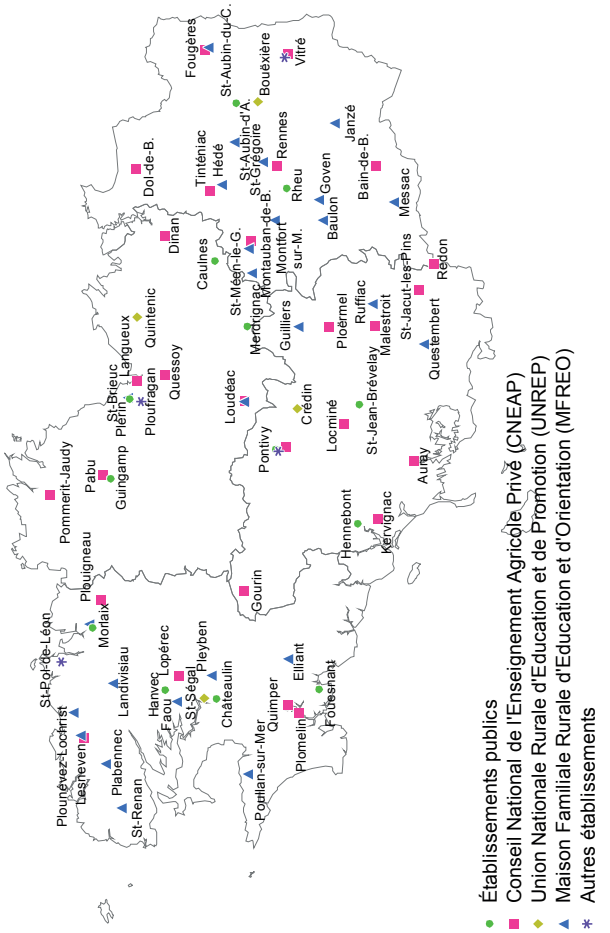

* Formation initiale scolaire et apprentissage, hors formation continue

Source : Draaf Bretagne, Service Régional de la Formation et du Développement (SRFD)

Taux de réussite aux examens en Bretagne

Unité : % de réussite	Juin 2013	Juin 2014	Juin 2015	**Juin 2016**
CAPA	89	91	89	**90**
BEPA	94	94	94	**92**
Bac Pro	84	83	86	**85**
Bac S	80	89	87	**87**
Bac Techno	96	96	94	**96**
BTSA	73	75	76	**78**
Ensemble	**86**	**86**	**87**	**87**

Source : Draaf Bretagne, Service Régional de la Formation et du Développement (SRFD)

Évolution des effectifs en Bretagne

Nombre	2012-2013		2013-2014		2014-2015		**2015-2016**	
	Élèves	Apprentis	Élèves	Apprentis	Élèves	Apprentis	**Élèves**	**Apprentis**
Production	4 419	608	4 403	622	4 319	612	**4 378**	**658**
Services	6 651	296	6 993	215	6 037	192	**6 054**	**177**
Aménagement	2 159	776	2 080	766	1 940	730	**1 962**	**739**
Transformation	348	155	358	58	343	58	**326**	**85**
Hors secteurs pro.*	**3 926**	**248**	**3 787**	**441**	**3 835**	**459**	**3 732**	**504**
Total	**17 503**	**2 083**	**17 621**	**2 102**	**16 474**	**2 051**	**16 452**	**2 163**

* Hors secteurs professionnels : élèves en formation générale (4e, 3e, 2nde GT, bac S...) et apprentis hors champs professionnels agricoles et para-agricoles

Source : Draaf Bretagne, Service Régional de la Formation et du Développement (SRFD)

Répartition des élèves et apprentis par secteur en Bretagne

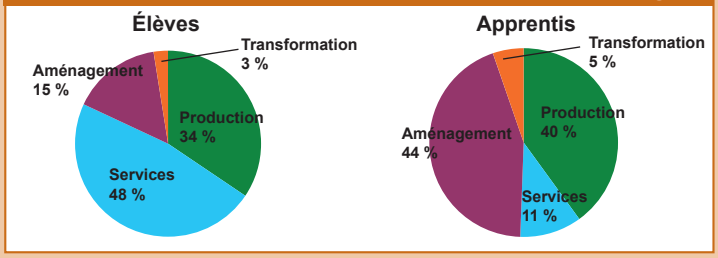

Source : Draaf Bretagne, Service Régional de la Formation et du Développement (SRFD)

Agreste Bretagne

Agreste, la statistique agricole

Mémento 2016

Spécialisations des exploitations agricoles en Bretagne

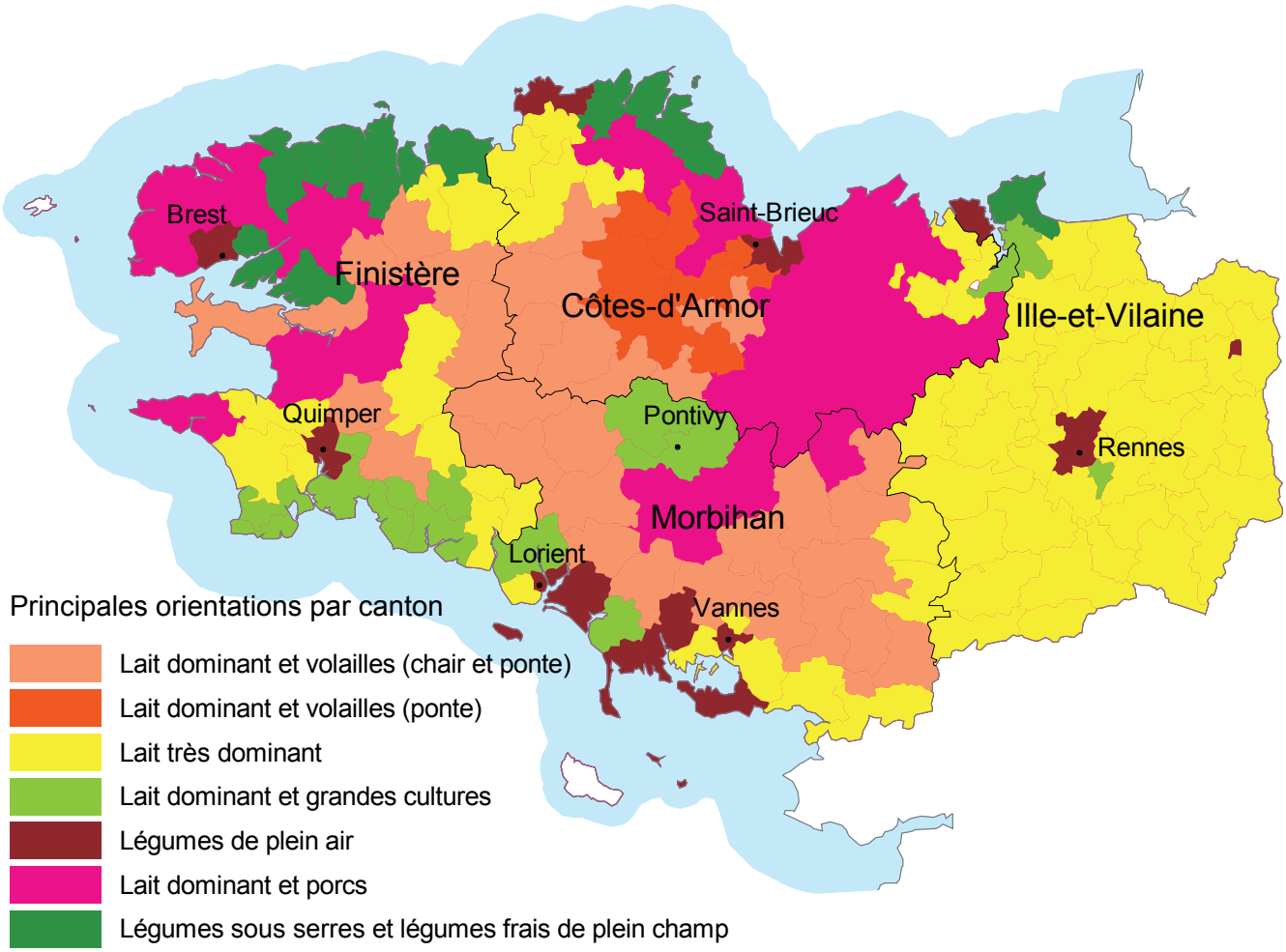

Source : Agreste, Draaf Bretagne, recensement agricole 2010, typologie Srise

Direction régionale de l'Alimentation, de l'Agriculture et de la Forêt
Srise (Service régional de l'information statistique et économique)
15 avenue de Cucillé - 35047 Rennes cedex 9
http://http://www.draaf.bretagne.agriculture.gouv.fr/Statistique-agricole

Liberté • Égalité • Fraternité
RÉPUBLIQUE FRANÇAISE

MINISTÈRE
DE L'AGRICULTURE
DE L'AGROALIMENTAIRE
ET DE LA FORÊT

Directeur : Philippe de Guenin
Directrice de la publication : Claire Chevin
Rédactrice en chef et composition : Sylvie Lesaint
Crédit photo couverture : ©Xavier Remongin/Min.agri.fr
Contributeurs : Srise
Impression sur papier recyclé : Média Graphic - Rennes
Dépôt légal : à parution
ISSN : 1962-9486