

Les faluns au service du développement durable

Francis REYNES

Président

Communauté de Communes du Pays d'Évran

De manière concertée, et après un diagnostic partagé (les activités identifiées comme marquantes ou déficientes du territoire sont l'agriculture, le tourisme et les activités liées à la présence forte de l'eau), les élus ont décidé de valoriser économiquement les patrimoines de la communauté en prenant, comme catalyseur, **le patrimoine unique en Côtes d'Armor : les faluns.**

Ce projet concernera tous les acteurs du territoire (hôteliers, restaurateurs, acteurs du tourisme, agriculteurs, commerçants, artisans, entreprises de service...) et permettra la consolidation et le développement d'activités. Il s'agit donc bien de s'organiser, à l'échelle du territoire, afin d'encourager l'économie locale tout en préservant et développant l'emploi local et le lien social

Un territoire dynamique

Le Pays d'Évran, constitué de 8 communes situées au sud de Dinan (Côtes d'Armor), à proximité de la RN 137 (axe Rennes-Saint-Malo), est un pays rural et agricole. Deux communes concentrent la moitié de la population (3 171 habitants sur 6 222) ainsi que la plupart des équipements et services à la population.

Créée en 1994, la Communauté de communes du Pays d'Évran a adopté depuis plusieurs années une démarche volontariste marquée par : le développement de l'intercommunalité (élargissement de ses compétences et de son périmètre), le renforcement de son attractivité et de son rayonnement (développement des services à la population, de ses parcs d'activités économiques), de son implication dans plusieurs structures et réflexions à des échelles territoriales plus importantes (Pays de Dinan, LEADER, Pays Touristique, Parc Naturel Régional Rance Côte d'Emeraude).

Un patrimoine identitaire : les faluns

La Maison des faluns

La Maison des Faluns située en Tréfumel, vise la protection, la connaissance et la mise en valeur du patrimoine géologique du « Pays des Faluns » dans une approche globale et pluridisciplinaire à l'intention d'un large public. Elle est la volonté unanime des élus des communes du canton d'ÉVRAN qui souhaite contribuer au développement économique de leur territoire.

La Maison des Faluns se trouvera dans l'ancien corps de ferme de Carmeroc et va faire l'objet d'une rénovation par le Cabinet d'Architecture YLEX. Ce bâti ancien est repré-

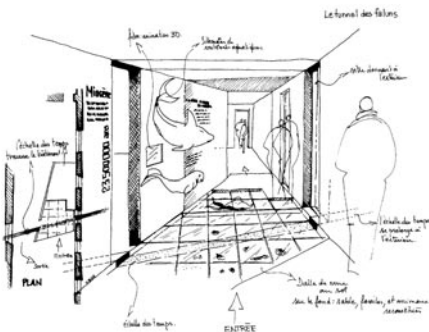
sentatif de l'architecture spécifique du Pays d'Évran du fait de l'emploi du Falun ou pierre de jauge pour sa construction ainsi que de l'usage des 420m² comme habitation rurale et bâtiment agricole. La volumétrie du bâtiment sera conservée. La façade Sud ne subira pas de modification d'aspect afin de conserver le cachet architectural. Seul l'escalier béton extérieur sera retiré et les parties détériorées seront reprises à l'identique.

À l'intérieur, une scénographie réalisée par Com et Graph en collaboration avec Max Jonin et de son équipe de la Société Géologique et Minéralogique de Bretagne, des géologues, paléontologues de Rennes, dont le Pr Neraudeau, Mme Orain et Mr Rioult du service inventaire du patrimoine de la Région Bretagne et des associations locales... va permettre au visiteur d'apprendre sans ennui et avec plaisir. Si le matériau est scientifique, l'approche est culturelle dans une grande qualité de réalisation.



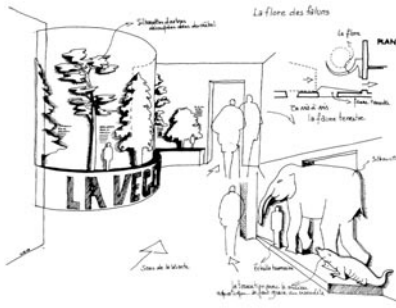
La future Maison des Faluns.

Les salles du parcours muséographique seront les suivantes :



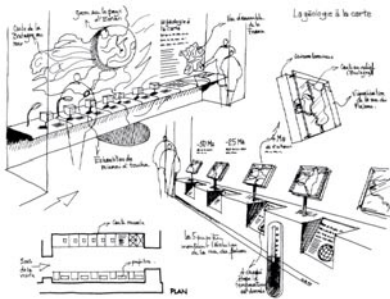
Salle 1 : le tunnel des faluns

Un diorama sur la mer des faluns installé dans un tunnel avec, un film d'animation en 3 d, des silhouettes de vertébrés aquatiques, mais aussi des fossiles, du sable, la pierre de jauge...



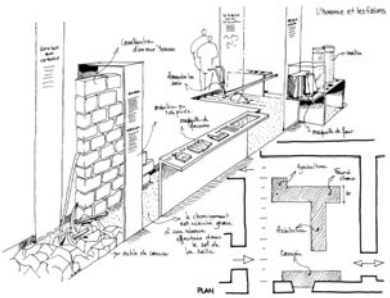
Salle 2 : la faune et la flore du miocène

Le climat à cette période est l'équivalent du climat subtropical actuel. Il fait bon et même chaud. Les rivages abritaient des crocodiles, des tortues, et quelques mammifères. En arrière du littoral, partiellement occupé par la mangrove, s'étendait une savane parsemée de bouquets d'arbres et d'arbustes. Y vivaient des herbivores ancêtres des éléphants, antilopes, phacochères, chevaux ou lémurien actuels. Si à cette époque l'homme est encore loin d'émerger. Pour le reste la faune et surtout la flore rappellent beaucoup les espèces que nous connaissons aujourd'hui.



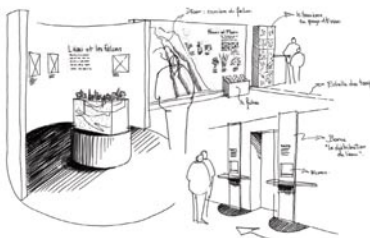
Salle 3 : La géologie locale liée à la mer des faluns et l'évolution des paysages

« Tout au long des cycles sédimentaires transgressions et régressions se succèdent, alternant périodes de dépôts de sédiments et périodes d'érosion. Ces mouvements ont contribué à modeler le paysage tel que nous le découvrons aujourd'hui ».



Salle 4 : L'homme et les faluns

L'exploitation des fours à chaux et des carrières
L'agriculture et l'amendement
L'architecture et les motifs ornementaux



Salle 5 : Les faluns et le Pays d'Évran aujourd'hui

La nappe aquifère
La faune et la flore
Visites, découvertes, activités de loisirs...

Une salle de projection :

3 films seront présentés avec les thèmes suivants :

Film n°1 : Les hommes et les faluns

Sous la forme d'une enquête et d'un reportage, le spectateur découvrira comment les faluns ont été exploités économiquement localement, au travers d'interviews d'acteurs tels que Mr Lechevestrier, Mr Goudet, Mr Ollivier, Mme Brassier... et à partir du fonds photographique recueilli et non exploité au sein du parcours.

Film n°2 : La géologie et les faluns

Explications sur la mer des faluns à partir de croquis, images, et commentaires des spécialistes sur les sites du Pays d'Évran (carrières, fronts de taille, vallées)

Film n°3 : La vie au Pays d'Évran

Sur la thématique de l'événementiel, présentation de l'Odyssée en Mer des Faluns...

À l'étage une salle pédagogique et une salle d'exposition temporaire.

La Maison des Faluns a pour vocation de :

→ **Sensibiliser** tous les publics à la protection et à la valorisation du patrimoine naturel géologique des faluns, et, au-delà de l'ensemble des patrimoines

→ **Engager** une démarche concertée d'« éco-territoire » c'est-à-dire faire prendre conscience de la nécessité de considérer l'espace comme une ressource rare, un bien commun dont l'utilisation, les conditions d'aménagement, deviennent une question politique et sociale majeure pour le développement des territoires.

→ **Participer** au développement local notamment par les créations d'emplois pérennes en animation nature et en favorisant les retombées économiques sur la vie locale.

Elle remplira des missions :

- **Pédagogique** : permettre aux autochtones, aux proches résidents et à la population scolaire de mieux connaître, au travers des faluns, les actions concrètes de protection et de valorisation de la géo diversité, c'est-à-dire de l'ensemble des éléments des sous-sols, sols et paysages qui, assemblés les uns aux autres, constituent des systèmes organisés, issus de processus géologiques.

- **Touristique** : pour toucher un large public diversifié, il est nécessaire que la Maison des Faluns construise des outils d'interprétation s'appuyant sur des fondements scientifiques solides, mais aussi rapportant l'histoire et l'identité du territoire du Pays d'Évran. On assiste à une intégration de plus en plus grande de ces notions dans les problèmes de société actuels, surtout si on raisonne dans une perspective de développement durable : recherche de ressources naturelles (matières premières, énergie, eau) ; compréhension et prévention des risques naturels ; problèmes de pollution de l'atmosphère, des sols et des nappes phréatiques ; changement climatique, rôle de l'homme dans l'évolution de son environnement, etc. Le nouvel Office de Tourisme des Faluns en Pays d'Évran prendra place

au sein de la Maison des Faluns confirmant ainsi la mise en place d'une destination touristique baptisée « Odyssee en Mer des Faluns ». Ainsi, la Maison des Faluns sera le « hub touristique » ou « porte d'entrée » du territoire pour les visiteurs.

- **Ecologique** : montrer le caractère complexe de notre environnement où faune, flore, processus géologiques et intervention humaine concourent à maintenir un équilibre fragile (exemple de la protection, et de la valorisation de la nappe phréatique des faluns).

- **Culturelle** : faire entrer en résonance l'histoire géologique des Faluns avec la culture collective du pays d'Évran. Ce lien entre science et culture apparaît pertinent et devrait toucher un très large public.

- **Développement durable** : mettre en place des actions – information, sensibilisation, formation, - permettant de contribuer à la mise en œuvre de la durabilité environnementale. La défense et la sauvegarde du patrimoine géologique des Faluns présente une valeur non seulement scientifique et /ou esthétique mais aussi sociale et éthique en tant que ressource limitée et non renouvelable.

L'observatoire géologique de la Perchais

La réhabilitation du site géologique de la Perchais est un des éléments importants du projet global et collectif de valorisation culturelle et touristique des patrimoines du Pays d'Évran.

L'ancienne carrière de la Perchais, haut site de production de sablon, présente des fronts de taille de grande qualité, favorables à la découverte de la géologie et notamment des fossiles.



Depuis plusieurs années, les scolaires viennent découvrir le site. Aujourd'hui, dans le cadre de sa politique de valorisation des Patrimoines, la Communauté de Communes du Pays d'Évran souhaite améliorer les conditions d'accueil et de visites pour les scolaires mais aussi pour tous les publics et les habitants, en installant des panneaux pédagogiques qui évoqueront l'histoire géologique de la mer des Faluns. Ces panneaux sont conçus avec l'aide de la Société Géologique et Minéralogique de Bretagne

L'accessibilité au site est en cours de réalisation, avec notamment l'aménagement d'un parking, puis dans les semaines à venir, la réalisation d'une descenderie pour découvrir le fond de la carrière qui sera également mis en valeur.

Une exceptionnelle diversité de ses patrimoines

Indépendamment des faluns, la Communauté de Communes possède un patrimoine riche, diversifié et bien réparti sur son territoire : architectural (Château de Hac, églises romanes des XI^e et XII^e siècles), archéologique (villas gallo-romaines), fluvial (Canal d'Ille et de Rance), halieutique (Bétineuc, Néal...), naturel... Nous avons donc sur le plan patrimonial une richesse exceptionnelle. Seules les infrastructures hôtelières font défaut. Cependant, ce déficit est comblé pour partie par les capacités d'hébergement en gîtes ruraux, chambres d'hôtes et locations (200 lits environ) et la présence de 8 restaurants de qualité.

Et demain, une nouvelle destination : « l'odyssée en mer des Faluns »

De ce constat, est née « L'Odyssée en mer des faluns », véritable invitation au voyage pour découvrir toutes les richesses de notre Pays, à proximité des grands pôles d'attraction et de pôles émetteurs.

Le Pays d'Évran côtoie des pôles touristiques importants : Dinan, Bretagne romantique, Cité du livre de Bécherel... Par ailleurs, un demi-million de personnes résident dans un rayon de 75 kms autour du Pays d'Évran (Rennes, Saint Malo, Saint Briec). Parmi elles, quelques 10.000 élèves en classe de SVT de 4^e, potentiellement intéressés dans le cadre de leur programme sur la géologie, par « L'Odyssée en mer des faluns », son observatoire géologique et sa Maison des Faluns.

Conclusion

La Maison des Faluns est un projet faisant écho aux politiques départementales des Côtes d'Armor et aux politiques régionales de la Bretagne. Son originalité et sa qualité lui ont valu d'être inscrit, par la Région, comme « Pôle Touristique de Bretagne Intérieure ».