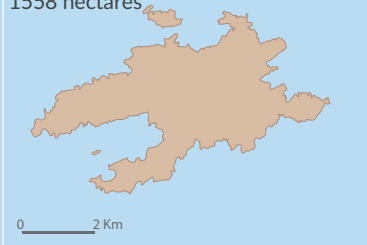




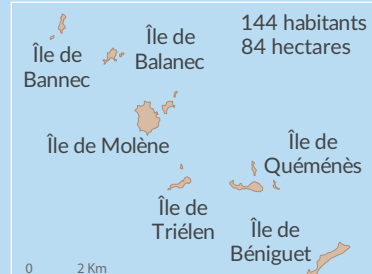
# LOCALISATION, POPULATION ET SURFACE DES PRINCIPALES ÎLES BRETONNES

## Ouessant

864 habitants  
1558 hectares



## Archipel de Molène



## Batz

489 habitants  
305 hectares



## Archipel des Sept-Îles

40 hectares  
Île Rouzic  
Île de Malban  
Île Plate  
Île Bono  
Île aux Moines



## Tomé

24 hectares

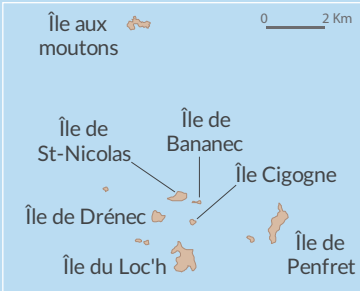


## Bréhat

385 habitants  
309 hectares



## Archipel des Glénan

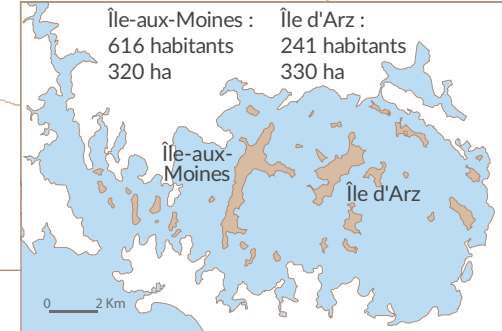


## Sein

242 habitants  
60 hectares



## Îles du golfe du Morbihan



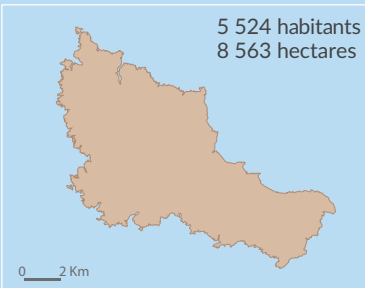
## Groix

2 322 habitants  
1 482 hectares



## Belle-Île-en-Mer

5 524 habitants  
8 563 hectares



## Houat

251 habitants  
288 hectares



## Hoëdic

113 habitants  
209 ha



Données : laboratoire Géomer (UMR LETG, UBO CNRS) 2014, document "L'essentiel des îles du Ponant - Edition 2018" de l'association des îles du Ponant, population Insee 2013 en vigueur au 01/01/2016  
Fonds : © IGN BDCARTO® 2012  
Réalisation : Observatoire de l'environnement en Bretagne - Novembre 2018

En savoir plus : [www.bretagne-environnement.org](http://www.bretagne-environnement.org)