OBSERVATOIRE
DE L'ENVIRONNEMENT
EN BRETAGNE

Biodiv'Bretagne

Juillet 2026

data.biodiversite-bretagne.fr

Visualiser
Filtrer
Télécharger

Bilan des données disponibles sur la plateforme Biodiv'Bretagne

Biodiv'Bretagne est un outil pour accéder aux données naturalistes concernant la Bretagne. Animée par l'OEB, cette dynamique est structurée autour des sept observatoires régionaux faune flore. Biodiv'Bretagne est soutenue par l'Etat et la Région Bretagne.

Sommaire

1 En bref **2**

2 Informations générales concernant l'origine des données disponibles sur Biodiv'Bretagne **3**
- 2.1 Part des ORFFs dans les données mises à disposition . . . 3
- 2.2 Bases de données source . . . 3
- 2.3 Acteurs impliqués dans la production des données . . . 5
  - 2.3.1 "Producteurs" . . . 5
  - 2.3.2 Financeurs . . . 22

3 Informations générales concernant la nature des données disponibles sur Biodiv'Bretagne **24**
- 3.1 Statut des données . . . 24
- 3.2 Validation scientifique des données . . . 27
- 3.3 Approche taxonomique . . . 29
- 3.4 Approche géographique . . . 32
- 3.5 Approche temporelle . . . 33
  - 3.5.1 Sur la précision temporelle des données . . . 34

Ce bilan est actualisé tous les semestres. Les précédentes versions sont disponibles sur le site de l'OEB, à la page dédiée à la plateforme Biodiv'Bretagne, rubrique "Les dernières infos".

Contact : Mathieu Lagarde < mathieu.lagarde@bretagne-environnement.fr >

1 En bref

Les actualités du 1er semestre 2026.

Données présentes dans la plateforme :

- **392 cadres d'acquisition** (+ 83 [1]) ;
- **1142 jeux de données** (+ 250 [1]) ;
- **11599422 données d'occurrence** (+ 4 498 541 [1]) ;
- **20043 taxons** (+ 503 [1]).

Les 10 espèces suivantes sont les plus mentionnées sur Biodiv'Bretagne :

rang	Nom scientifique	Nom français	cd_ref	Nombre de données
1	Erithacus rubecula (Linnaeus, 1758)	Rougegorge familier	4001	234550
2	Turdus merula Linnaeus, 1758	Merle noir	4117	212967
3	Fringilla coelebs Linnaeus, 1758	Pinson des arbres	4564	209720
4	Columba palumbus Linnaeus, 1758	Pigeon ramier	3424	188714
5	Troglodytes troglodytes (Linnaeus, 1758)	Troglodyte mignon	3967	169982
6	Phylloscopus collybita (Vieillot, 1817)	Pouillot véloce	4280	168461
7	Cyanistes caeruleus (Linnaeus, 1758)	Mésange bleue	534742	158179
8	Parus major Linnaeus, 1758	Mésange charbonnière	3764	133585
9	Anas platyrhynchos Linnaeus, 1758	Canard colvert	1966	130150
10	Corvus corone Linnaeus, 1758	Corneille noire	4503	127656

Et les 10 communes comportant le plus de données sont les suivantes :

rang	code INSEE	Commune	Nombre de données
1	29155	Ouessant	274873
2	56243	Séné	220875
3	35238	Rennes	132161
4	56240	Sarzeau	115208
5	29042	Crozon	92142
6	56260	Vannes	90680
7	29298	Tréogat	82279
8	35133	Iffendic	80713
9	56078	Guidel	79570
10	29019	Brest	71080

1. évolution par rapport à la situation au 12 janvier 2026.

2 Informations générales concernant l'origine des données disponibles sur Biodiv'Bretagne

2.1 Part des ORFFs dans les données mises à disposition

Observatoires régionaux faune-flore :

- ORF : Observatoire régional de la Flore ;
- ORMt : Observatoire régional des Mammifères terrestres ;
- ORA : Observatoire régional de l'Avifaune ;
- ORIc : Observatoire régional des Invertébrés continentaux ;
- ORPm : Observatoire régional des Poissons migrateurs ;
- ORH : Observatoire régional de l'Herpétofaune ;
- OBEB : Observatoire de la Biodiversité des Estrans de Bretagne.

		Observatoires régionaux faune-flore						
objet	BiodivBretagne	ORF	ORMt	ORA	ORIc	ORPm	ORH	OBEB
cadres d'acquisition (CA)	392	208	57	56	194	13	53	33
jeux de données (JDD)	1142	303	121	142	696	21	125	61
données	11599422	2616622	320840	7345776	1115917	11001	108629	13669
taxons (cd_nom)	20043	3634	180	831	11856	13	97	1290
espèces	15228	2975	97	524	9192	9	37	994

2.2 Bases de données source

Les données d'occurrence mises à disposition de la plateforme régionale ont généralement été bancarisées dans les bases de données des producteurs au préalable. Toutefois, certaines de ces données peuvent être stockées chez les producteurs sur des tableurs, et livrées sous ce format.

Les bases de données mettant à disposition des données à la plateforme régionales sont les suivantes :

Base de données source	nombre de données
Base de données ASPE de l'OFB	555
Base de données Calluna sur la flore vasculaire du CBN de Brest	2600695
Base de données CoLiBry sur les charophytes, les lichens et les bryophytes du CBN de Brest	22249
Base de données GéoNature de Bretagne Vivante	290020
Base de données de la CA Lannion-Trégor Communauté	83915
Base de données de VivArmor	32146
Base de données du GEOCA	844
Base de données du GRETIA	405054
Base de données du Groupe Mammalogique Breton	125856
Base de données faune-bretagne	7246167
Base de données Serena de Bretagne Vivante	716697
Données centralisées par Coeur Emeraude	14366
Données centralisées par DERVENN Conseils & Ingénierie	2923
Données centralisées par Guingamp-Paimpol Agglomération	1490
Données centralisées par la Communauté de communes Côte d'Emeraude	1390
Données centralisées par la Communauté de communes Kreiz Breizh	5462

(continued)

Base de données source	nombre de données
Données centralisées par la commune de Concoret	1115
Données centralisées par la commune de Plédran	2471
Données centralisées par la commune de Plouguerneau	2054
Données centralisées par la commune de Rosporden	3063
Données centralisées par la commune de Saint-Agathon	3188
Données centralisées par Lorient Agglomération	7718
Données centralisées sur la plateforme participative du PNR VRCE	3890
SINP	26094

2.3 Acteurs impliqués dans la production des données

2.3.1 "Producteurs"

Les acteurs mentionnés ci-après sont impliqués à différents niveaux dans la production des données mises à disposition de Biodiv'Bretagne. Ils peuvent être qualifiés de 'Contact principal', 'Fournisseur du jeu de données' ou 'Producteur du jeu de données'. Ces informations sont précisées au niveau des métadonnées.

152 producteurs de données ont mis à disposition des données sur la plateforme régionale.

acteur	base_source	nombre de cadres d'acquisition	nombre de jeux de données	nombre de données
AGENCE DE L'EAU SEINE-NORMANDIE	Base de données Calluna sur la flore vasculaire du CBN de Brest	1	1	42
AGENCE FRANCAISE POUR LA BIODIVERSITE	Base de données Calluna sur la flore vasculaire du CBN de Brest	2	3	24292
AGENCE FRANCAISE POUR LA BIODIVERSITE	Base de données du GRETIA	2	2	272
AGENCE FRANCAISE POUR LA BIODIVERSITE	SINP	1	7	23670
AMIKIRO	Données centralisées par Lorient Agglomération	1	1	145
ARGYRONÈTE	Base de données GéoNature de Bretagne Vivante	2	4	11110
ASSOCIATION CICINDELE	Données centralisées par la Communauté de communes Kreiz Breizh	1	1	928
ASSOCIATION DE LANGAZEL	Base de données GéoNature de Bretagne Vivante	1	2	10210
ASSOCIATION DE MISE EN VALEUR DES SITES NATURELS DE GLOMEL	Base de données GéoNature de Bretagne Vivante	2	3	10954
ASSOCIATION DE MISE EN VALEUR DES SITES NATURELS DE GLOMEL	Données centralisées par la Communauté de communes Kreiz Breizh	1	1	928
ASSOCIATION DE MISE EN VALEURS DES ZONES NATURELLES DE LAN BERN ET MAGOAR (AMV)	Base de données du GRETIA	2	2	885
ASSOCIATION DE PROTECTION ET MISE EN VALEUR DE LA VALLEE DU LEGUER	Base de données de la CA Lannion-Trégor Communauté	1	1	2151
ASSOCIATION DES GESTIONNAIRES D'ESPACES NATURELS BRETONS	Base de données Calluna sur la flore vasculaire du CBN de Brest	1	1	37
ASSOCIATION FRANCAISE D ARACHNOLOGIE	Base de données du GRETIA	1	1	145
ASSOCIATION LES GLENANS	Base de données Calluna sur la flore vasculaire du CBN de Brest	1	1	372
BIOTOPE	Base de données Serena de Bretagne Vivante	1	1	180
BIOTOPE	Données centralisées par la Communauté de communes Kreiz Breizh	1	1	327
BREST METROPOLE	Base de données Calluna sur la flore vasculaire du CBN de Brest	5	8	25593

Observatoire de l'environnement en Bretagne – Immeuble Quadri - 1° étage - 47 avenue des Pays-Bas – 35000 Rennes – Tél : 02 99 35 84 85 < mathieu.lagarde@bretagne-environnement.fr >

(continued)

acteur	base_source	nombre de cadres d'acquisition	nombre de jeux de données	nombre de données
BREST METROPOLE	Base de données CoLiBry sur les charophytes, les lichens et les bryophytes du CBN de Brest	1	1	20
BREST METROPOLE	Base de données Serena de Bretagne Vivante	1	4	1674
BREST METROPOLE	Base de données du GRETIA	1	1	128
BREST METROPOLE	Base de données faune-bretagne	1	1	114
BRETAGNE GRANDS MIGRATEURS	SINP	1	7	23670
BRETAGNE VIVANTE	Base de données Calluna sur la flore vasculaire du CBN de Brest	20	29	26698
BRETAGNE VIVANTE	Base de données CoLiBry sur les charophytes, les lichens et les bryophytes du CBN de Brest	1	1	20
BRETAGNE VIVANTE	Base de données GéoNature de Bretagne Vivante	27	74	285952
BRETAGNE VIVANTE	Base de données Serena de Bretagne Vivante	16	59	532532
BRETAGNE VIVANTE	Base de données du GRETIA	8	13	5212
BRETAGNE VIVANTE	Base de données du Groupe Mammalogique Breton	3	7	15441
BRETAGNE VIVANTE	Base de données faune-bretagne	14	27	7240264
BRETAGNE VIVANTE	Données centralisées par DERVENN Conseils & Ingénierie	1	1	2923
BRETAGNE VIVANTE	Données centralisées par Lorient Agglomération	2	2	87
BRETAGNE VIVANTE	Données centralisées par la Communauté de communes Kreiz Breizh	1	1	928
BRETAGNE VIVANTE	Données centralisées par la commune de Saint-Agathon	1	3	453
CA DINAN AGGLOMERATION	Base de données Calluna sur la flore vasculaire du CBN de Brest	2	2	19458
CA DINAN AGGLOMERATION	Base de données GéoNature de Bretagne Vivante	2	5	10063
CA DINAN AGGLOMERATION	Données centralisées par Coeur Emeraude	1	2	14366
CA LANNION-TREGOR COMMUNAUTE	Base de données GéoNature de Bretagne Vivante	2	2	7788
CA LANNION-TREGOR COMMUNAUTE	Base de données de la CA Lannion-Trégor Communauté	4	20	83915
CA LANNION-TREGOR COMMUNAUTE	Base de données du GRETIA	2	3	2294
CA LANNION-TREGOR COMMUNAUTE	Base de données du Groupe Mammalogique Breton	3	8	27362

Observatoire de l'environnement en Bretagne – Immeuble Quadri - 1° étage - 47 avenue des Pays-Bas – 35000 Rennes – Tél : 02 99 35 84 85 < mathieu.lagarde@bretagne-environnement.fr >

(continued)

acteur	base_source	nombre de cadres d'acquisition	nombre de jeux de données	nombre de données
CA LORIENT AGGLOMERATION	Base de données Calluna sur la flore vasculaire du CBN de Brest	2	3	23634
CA LORIENT AGGLOMERATION	Données centralisées par Lorient Agglomération	3	19	7718
CAM'TRAPPING	Données centralisées par Lorient Agglomération	1	3	402
CENTRE NATIONAL DE LA RECHERCHE SCIENTIFIQUE	Base de données du GRETIA	2	2	1532
CENTRE PERMANENT D'INITIATIVES POUR L'ENVIRONNEMENT DE BELLE-ILE EN MER	Base de données Calluna sur la flore vasculaire du CBN de Brest	1	1	427
CENTRE PERMANENT D'INITIATIVES POUR L'ENVIRONNEMENT FORET DE BROCELIANDE	Données centralisées par la commune de Concoret	1	1	312
CERCLE NATURALISTE DES ETUDIANTS DE RENNES	Base de données GéoNature de Bretagne Vivante	1	2	10210
CHAMBRE REGIONALE D AGRICULTURE DE BRETAGNE	Base de données Calluna sur la flore vasculaire du CBN de Brest	5	6	6743
COEUR EMERAUDE	Base de données Calluna sur la flore vasculaire du CBN de Brest	3	3	13709
COEUR EMERAUDE	Base de données GéoNature de Bretagne Vivante	1	1	7044
COEUR EMERAUDE	Base de données du GRETIA	2	3	505
COEUR EMERAUDE	Base de données du Groupe Mammalogique Breton	2	2	5495
COEUR EMERAUDE	Données centralisées par Coeur Emeraude	1	2	14366
COEUR EMERAUDE	Données centralisées par la Communauté de communes Côte d'Emeraude	1	4	1390
COMMUNAUTE D'AGGLOMERATION DE LA PRESQU'ILE DE GUERANDE ATLANTIQUE (CAP ATLANTIQUE)	Base de données Calluna sur la flore vasculaire du CBN de Brest	1	2	23610
COMMUNAUTE D'AGGLOMERATION DE MORLAIX COMMUNAUTE	Base de données du Groupe Mammalogique Breton	3	7	25463
COMMUNAUTE D'AGGLOMERATION LAMBALLE TERRE ET MER	Base de données GéoNature de Bretagne Vivante	1	2	10210
COMMUNAUTE D'AGGLOMERATION LAMBALLE TERRE ET MER	Base de données du Groupe Mammalogique Breton	3	8	27362

Observatoire de l'environnement en Bretagne – Immeuble Quadri - 1° étage - 47 avenue des Pays-Bas – 35000 Rennes – Tél : 02 99 35 84 85 < mathieu.lagarde@bretagne-environnement.fr >

(continued)

acteur	base_source	nombre de cadres d'acquisition	nombre de jeux de données	nombre de données
COMMUNAUTE DE COMMUNES BELLE ILE EN MER	Base de données Calluna sur la flore vasculaire du CBN de Brest	2	2	3645
COMMUNAUTE DE COMMUNES COTE D EMERAUDE	Base de données Calluna sur la flore vasculaire du CBN de Brest	1	1	3186
COMMUNAUTE DE COMMUNES COTE D EMERAUDE	Base de données du GRETIA	1	2	482
COMMUNAUTE DE COMMUNES COTE D EMERAUDE	Données centralisées par la Communauté de communes Côte d'Emeraude	1	4	1390
COMMUNAUTE DE COMMUNES DU KREIZ BREIZ	Base de données Calluna sur la flore vasculaire du CBN de Brest	1	2	504
COMMUNAUTE DE COMMUNES DU KREIZ BREIZ	Données centralisées par la Communauté de communes Kreiz Breizh	2	6	5462
COMMUNAUTÉ DE COMMUNES CAP SIZUN - POINTE DU RAZ	Base de données GéoNature de Bretagne Vivante	1	2	10210
COMMUNAUTÉ DE COMMUNES CAP SIZUN - POINTE DU RAZ	Base de données du Groupe Mammalogique Breton	2	2	5402
COMMUNAUTÉ DE COMMUNES DU HAUT PAYS BIGOUDEN	Base de données GéoNature de Bretagne Vivante	1	2	10210
COMMUNAUTÉ DE COMMUNES DU PAYS BIGOUDEN SUD	Base de données GéoNature de Bretagne Vivante	1	1	7044
COMMUNAUTÉ DE COMMUNES DU PAYS DE DOL ET DE LA BAIE DU MONT-SAINT-MICHEL	Base de données GéoNature de Bretagne Vivante	1	2	10210
COMMUNAUTÉ DE COMMUNES DU PAYS DES ABERS	Base de données du Groupe Mammalogique Breton	3	8	27362
COMMUNAUTÉ DE COMMUNES DU PAYS FOUESNANTAIS	Base de données Calluna sur la flore vasculaire du CBN de Brest	2	5	26418
COMMUNAUTÉ DE COMMUNES DU PAYS FOUESNANTAIS	Base de données GéoNature de Bretagne Vivante	1	2	10210
COMMUNAUTÉ DE COMMUNES PRESQU'ÎLE DE CROZON-AULNE MARITIME	Base de données du Groupe Mammalogique Breton	3	8	27362

Observatoire de l'environnement en Bretagne – Immeuble Quadri - 1° étage - 47 avenue des Pays-Bas – 35000 Rennes – Tél : 02 99 35 84 85 < mathieu.lagarde@bretagne-environnement.fr >

(continued)

acteur	base_source	nombre de cadres d'acquisition	nombre de jeux de données	nombre de données
COMMUNE DE BRANDIVY	Base de données Calluna sur la flore vasculaire du CBN de Brest	1	1	295
COMMUNE DE BRANDIVY	Base de données GéoNature de Bretagne Vivante	1	1	9
COMMUNE DE BRANDIVY	Base de données faune-bretagne	1	1	244
COMMUNE DE CONCARNEAU	Base de données Calluna sur la flore vasculaire du CBN de Brest	1	1	3638
COMMUNE DE CONCARNEAU	Base de données Serena de Bretagne Vivante	1	1	2189
COMMUNE DE CONCORET	Base de données du GRETIA	1	2	237
COMMUNE DE CONCORET	Données centralisées par la commune de Concoret	1	2	1115
COMMUNE DE DOMLOUP	Base de données Calluna sur la flore vasculaire du CBN de Brest	1	1	718
COMMUNE DE DOMLOUP	Base de données GéoNature de Bretagne Vivante	1	1	73
COMMUNE DE DOMLOUP	Base de données du GRETIA	1	1	661
COMMUNE DE DOMLOUP	Base de données faune-bretagne	1	1	1849
COMMUNE DE DOUARNENEZ	Base de données GéoNature de Bretagne Vivante	1	2	10210
COMMUNE DE DOUARNENEZ	Base de données du Groupe Mammalogique Breton	1	2	8696
COMMUNE DE GUISSÉNY	Base de données du Groupe Mammalogique Breton	1	1	5401
COMMUNE DE L'ILE AUX MOINES	Base de données GéoNature de Bretagne Vivante	1	1	5451
COMMUNE DE LA BOUEXIERE	Base de données Calluna sur la flore vasculaire du CBN de Brest	1	2	2610
COMMUNE DE LA BOUEXIERE	Base de données du GRETIA	1	1	88
COMMUNE DE LAILLE	Base de données Calluna sur la flore vasculaire du CBN de Brest	1	2	283
COMMUNE DE LAILLE	Base de données du GRETIA	1	1	1420
COMMUNE DE LAILLE	Base de données faune-bretagne	1	1	770
COMMUNE DE LAMBALLE-ARMOR	Base de données Calluna sur la flore vasculaire du CBN de Brest	1	1	67434
COMMUNE DE LAMBALLE-ARMOR	Base de données de VivArmor	1	15	11272
COMMUNE DE LOCMIQUÉLIC	Base de données GéoNature de Bretagne Vivante	1	2	10210
COMMUNE DE MORDELLES	Base de données Calluna sur la flore vasculaire du CBN de Brest	1	1	1540
COMMUNE DE MORDELLES	Base de données GéoNature de Bretagne Vivante	1	1	34

Observatoire de l'environnement en Bretagne – Immeuble Quadri - 1° étage - 47 avenue des Pays-Bas – 35000 Rennes – Tél : 02 99 35 84 85 < mathieu.lagarde@bretagne-environnement.fr >

(continued)

acteur	base_source	nombre de cadres d'acquisition	nombre de jeux de données	nombre de données
COMMUNE DE MORDELLES	Base de données du GRETIA	1	1	1048
COMMUNE DE PERROS-GUIREC	Base de données du Groupe Mammalogique Breton	3	8	27362
COMMUNE DE PLEDRAN	Données centralisées par la commune de Plédran	1	1	2471
COMMUNE DE PLOUGASNOU	Base de données Calluna sur la flore vasculaire du CBN de Brest	1	1	264
COMMUNE DE PLOUGUERNEAU	Données centralisées par la commune de Plouguerneau	1	1	2054
COMMUNE DE PLUVIGNER	Base de données Calluna sur la flore vasculaire du CBN de Brest	1	1	1733
COMMUNE DE QUESTEMBERT	Base de données Calluna sur la flore vasculaire du CBN de Brest	1	1	223
COMMUNE DE QUIBERON	Base de données Calluna sur la flore vasculaire du CBN de Brest	1	1	637
COMMUNE DE QUIMPER	Base de données Calluna sur la flore vasculaire du CBN de Brest	2	3	24614
COMMUNE DE REDON	Base de données Calluna sur la flore vasculaire du CBN de Brest	1	1	473
COMMUNE DE REDON	Base de données Serena de Bretagne Vivante	1	1	532
COMMUNE DE RIANTEC	Base de données GéoNature de Bretagne Vivante	1	2	10210
COMMUNE DE ROSPORDEN	Base de données Calluna sur la flore vasculaire du CBN de Brest	1	1	219
COMMUNE DE ROSPORDEN	Données centralisées par la commune de Rosporden	1	1	3063
COMMUNE DE SAINT AUBIN DU CORMIER	Base de données du GRETIA	1	1	16
COMMUNE DE SAINT-AGATHON	Base de données du GEOCA	1	6	844
COMMUNE DE SAINT-AGATHON	Base de données du GRETIA	1	4	440
COMMUNE DE SAINT-AGATHON	Données centralisées par la commune de Saint-Agathon	1	8	3188
CONSERVATOIRE BOTANIQUE NATIONAL DE BREST	Base de données Calluna sur la flore vasculaire du CBN de Brest	194	251	2600695
CONSERVATOIRE BOTANIQUE NATIONAL DE BREST	Base de données CoLiBry sur les charophytes, les lichens et les bryophytes du CBN de Brest	8	8	22249

Observatoire de l'environnement en Bretagne – Immeuble Quadri - 1° étage - 47 avenue des Pays-Bas – 35000 Rennes – Tél : 02 99 35 84 85 < mathieu.lagarde@bretagne-environnement.fr >

(continued)

acteur	base_source	nombre de cadres d'acquisition	nombre de jeux de données	nombre de données
CONSERVATOIRE BOTANIQUE NATIONAL DE BREST	Base de données GéoNature de Bretagne Vivante	1	1	129
CONSERVATOIRE BOTANIQUE NATIONAL DE BREST	Base de données faune-bretagne	1	1	14
CONSERVATOIRE DU LITTORAL	Base de données Calluna sur la flore vasculaire du CBN de Brest	9	14	30502
CONSERVATOIRE DU LITTORAL	Base de données du GRETIA	1	2	751
CYRILLE BLOND	Base de données faune-bretagne	1	1	14
CYRILLE BLOND	Données centralisées par Lorient Agglomération	1	2	428
DE L'OUST À BROCÉLIANDE COMMUNAUTÉ	Base de données GéoNature de Bretagne Vivante	1	2	10210
DEPARTEMENT D ILLE ET VILAINE	Base de données Calluna sur la flore vasculaire du CBN de Brest	17	20	32950
DEPARTEMENT D ILLE ET VILAINE	Base de données Serena de Bretagne Vivante	1	1	9
DEPARTEMENT D ILLE ET VILAINE	Base de données du GRETIA	2	5	530
DEPARTEMENT DE LOIRE ATLANTIQUE	Base de données GéoNature de Bretagne Vivante	1	3	10216
DEPARTEMENT DES COTES D'ARMOR	Base de données Calluna sur la flore vasculaire du CBN de Brest	18	27	50530
DEPARTEMENT DES COTES D'ARMOR	Base de données du GRETIA	1	1	42
DEPARTEMENT DU FINISTERE	Base de données Calluna sur la flore vasculaire du CBN de Brest	13	17	40297
DEPARTEMENT DU FINISTERE	Base de données CoLiBry sur les charophytes, les lichens et les bryophytes du CBN de Brest	1	1	1
DEPARTEMENT DU FINISTERE	Base de données du GRETIA	1	2	332
DEPARTEMENT DU MORBIHAN	Base de données Calluna sur la flore vasculaire du CBN de Brest	16	23	43031
DEPARTEMENT DU MORBIHAN	Base de données CoLiBry sur les charophytes, les lichens et les bryophytes du CBN de Brest	1	1	1
DEPARTEMENT DU MORBIHAN	Base de données du GRETIA	1	1	62
DERVENN CONSEILS INGENIERIE	Base de données GéoNature de Bretagne Vivante	1	1	45
DERVENN CONSEILS INGENIERIE	Base de données faune-bretagne	1	1	2318

Observatoire de l'environnement en Bretagne – Immeuble Quadri - 1° étage - 47 avenue des Pays-Bas – 35000 Rennes – Tél : 02 99 35 84 85 < mathieu.lagarde@bretagne-environnement.fr >

(continued)

acteur	base_source	nombre de cadres d'acquisition	nombre de jeux de données	nombre de données
DERVENN CONSEILS INGENIERIE	Données centralisées par DERVENN Conseils & Ingénierie	1	1	2923
DIRECTION INTERDEPARTEMENTALE DES ROUTES DE L'OUEST	Base de données Calluna sur la flore vasculaire du CBN de Brest	1	1	9022
DIRECTION REGIONALE DE L'ENVIRONNEMENT DE L AMENAGEMENT ET DU LOGEMENT PAYS DE LA LOIRE	Base de données Calluna sur la flore vasculaire du CBN de Brest	1	5	518571
DIRECTION REGIONALE DE L'ENVIRONNEMENT DE L AMENAGEMENT ET DU LOGEMENT PAYS DE LA LOIRE	Base de données CoLiBry sur les charophytes, les lichens et les bryophytes du CBN de Brest	1	1	13
DIRECTION REGIONALE DE L'ENVIRONNEMENT DE L'AMENAGEMENT ET DU LOGEMENT BRETAGNE	Base de données Calluna sur la flore vasculaire du CBN de Brest	12	17	32340
DIRECTION REGIONALE DE L'ENVIRONNEMENT DE L'AMENAGEMENT ET DU LOGEMENT BRETAGNE	Base de données CoLiBry sur les charophytes, les lichens et les bryophytes du CBN de Brest	1	1	197
DIRECTION REGIONALE DE L'ENVIRONNEMENT DE L'AMENAGEMENT ET DU LOGEMENT BRETAGNE	Base de données GéoNature de Bretagne Vivante	1	6	24
DIRECTION REGIONALE DE L'ENVIRONNEMENT DE L'AMENAGEMENT ET DU LOGEMENT NORMANDIE	Base de données du GRETIA	1	1	17
DIREN BRETAGNE	Base de données Calluna sur la flore vasculaire du CBN de Brest	12	15	826
FAUNE BRETAGNE	Base de données faune-bretagne	1	8	6931205

Observatoire de l'environnement en Bretagne – Immeuble Quadri - 1° étage - 47 avenue des Pays-Bas – 35000 Rennes – Tél : 02 99 35 84 85 < mathieu.lagarde@bretagne-environnement.fr >

(continued)

acteur	base_source	nombre de cadres d'acquisition	nombre de jeux de données	nombre de données
FEDERATION DEPARTEMENTALE DES ASSOCIATIONS AGREEES DE PECHE ET DE PROTECTION DES MILIEUX AQUATIQUES D'ILLE ET VILAINE	SINP	1	7	23670
FEDERATION DEPARTEMENTALE DES ASSOCIATIONS AGREEES DE PECHE ET DE PROTECTION DES MILIEUX AQUATIQUES DES COTES-D'ARMOR	SINP	1	7	23670
FEDERATION DEPARTEMENTALE DES ASSOCIATIONS AGREEES DE PECHE ET DE PROTECTION DES MILIEUX AQUATIQUES DU FINISTERE	SINP	1	7	23670
FEDERATION DEPARTEMENTALE DES ASSOCIATIONS AGREEES DE PECHE ET DE PROTECTION DES MILIEUX AQUATIQUES DU MORBIHAN	SINP	1	7	23670
FEDERATION DEPARTEMENTALE DES CHASSEURS D'ILLE-ET-VILAINE	Base de données Calluna sur la flore vasculaire du CBN de Brest	1	1	174
FEDERATION DEPARTEMENTALE DES CHASSEURS D'ILLE-ET-VILAINE	Base de données GéoNature de Bretagne Vivante	1	1	7044
FEDERATION DEPARTEMENTALE DES CHASSEURS D'ILLE-ET-VILAINE	Données centralisées par la Communauté de communes Côte d'Emeraude	1	1	83
FEDERATION DEPARTEMENTALE DES CHASSEURS D'ILLE-ET-VILAINE	Données centralisées par la commune de Concoret	1	1	312
FEDERATION DEPARTEMENTALE DES CHASSEURS DES COTES D'ARMOR	Base de données GéoNature de Bretagne Vivante	1	2	10210
FEDERATION DEPARTEMENTALE DES CHASSEURS DES COTES D'ARMOR	Données centralisées par la Communauté de communes Côte d'Emeraude	1	1	83
FEDERATION DEPARTEMENTALE DES CHASSEURS DES COTES D'ARMOR	Données centralisées par la commune de Saint-Agathon	1	1	25
FEDERATION DEPARTEMENTALE DES CHASSEURS DU FINISTERE	Base de données Calluna sur la flore vasculaire du CBN de Brest	1	2	23610

Observatoire de l'environnement en Bretagne – Immeuble Quadri - 1° étage - 47 avenue des Pays-Bas – 35000 Rennes – Tél : 02 99 35 84 85 < mathieu.lagarde@bretagne-environnement.fr >

(continued)

acteur	base_source	nombre de cadres d'acquisition	nombre de jeux de données	nombre de données
FEDERATION DEPARTEMENTALE DES CHASSEURS DU MORBIHAN	Base de données Calluna sur la flore vasculaire du CBN de Brest	2	3	25563
FEDERATION DEPARTEMENTALE DES CHASSEURS DU MORBIHAN	Base de données GéoNature de Bretagne Vivante	2	3	15661
FONDATION YVES ROCHER POUR LA NATURE	Base de données Calluna sur la flore vasculaire du CBN de Brest	1	1	767
FONDATION YVES ROCHER POUR LA NATURE	Base de données GéoNature de Bretagne Vivante	1	1	3166
FOXALY	Base de données Calluna sur la flore vasculaire du CBN de Brest	1	1	637
FOXALY	Données centralisées par la commune de Plouguerneau	1	1	2054
FOXALY	Données centralisées par la commune de Plédran	1	1	2471
FOXALY	Données centralisées par la commune de Rosporden	1	1	3063
GROUPE D'ETUDE DES INVERTEBRES ARMORICAINS	Base de données Calluna sur la flore vasculaire du CBN de Brest	5	7	8337
GROUPE D'ETUDE DES INVERTEBRES ARMORICAINS	Base de données GéoNature de Bretagne Vivante	1	1	73
GROUPE D'ETUDE DES INVERTEBRES ARMORICAINS	Base de données du GEOCA	1	6	844
GROUPE D'ETUDE DES INVERTEBRES ARMORICAINS	Base de données du GRETIA	118	537	399486
GROUPE D'ETUDE DES INVERTEBRES ARMORICAINS	Base de données faune-bretagne	3	3	6838927
GROUPE D'ETUDE DES INVERTEBRES ARMORICAINS	Données centralisées par la Communauté de communes Côte d'Emeraude	1	4	1390
GROUPE D'ETUDE DES INVERTEBRES ARMORICAINS	Données centralisées par la commune de Concoret	1	2	1115
GROUPE D'ETUDE DES INVERTEBRES ARMORICAINS	Données centralisées par la commune de Saint-Agathon	1	8	3188
GROUPE D'ETUDES ET DE RECHERCHE SUR LES MOLLUSQUES - ATLAS ET INVENTAIRE NORMANDS	Base de données du GRETIA	1	1	3

Observatoire de l'environnement en Bretagne – Immeuble Quadri - 1° étage - 47 avenue des Pays-Bas – 35000 Rennes – Tél : 02 99 35 84 85 < mathieu.lagarde@bretagne-environnement.fr >

(continued)

acteur	base_source	nombre de cadres d'acquisition	nombre de jeux de données	nombre de données
GROUPE D'ETUDES ORNITHOLOGIQUES DES COTES D'ARMOR	Base de données Calluna sur la flore vasculaire du CBN de Brest	1	1	9109
GROUPE D'ETUDES ORNITHOLOGIQUES DES COTES D'ARMOR	Base de données GéoNature de Bretagne Vivante	8	15	58453
GROUPE D'ETUDES ORNITHOLOGIQUES DES COTES D'ARMOR	Base de données Serena de Bretagne Vivante	1	1	37559
GROUPE D'ETUDES ORNITHOLOGIQUES DES COTES D'ARMOR	Base de données du GEOCA	1	6	844
GROUPE D'ETUDES ORNITHOLOGIQUES DES COTES D'ARMOR	Base de données faune-bretagne	2	6	7193441
GROUPE MAMMALOGIQUE BRETON	Base de données du GRETIA	1	1	26
GROUPE MAMMALOGIQUE BRETON	Base de données du Groupe Mammalogique Breton	9	28	125849
GROUPE MAMMALOGIQUE BRETON	Base de données faune-bretagne	1	1	6836308
GROUPE ORNITHOLOGIQUE BRETON	Base de données Serena de Bretagne Vivante	1	2	76368
GUINGAMP-PAIMPOL AGGLOMÉRATION	Base de données GéoNature de Bretagne Vivante	1	2	10210
GUINGAMP-PAIMPOL AGGLOMÉRATION	Base de données du Groupe Mammalogique Breton	3	8	27362
GUINGAMP-PAIMPOL AGGLOMÉRATION	Données centralisées par Guingamp-Paimpol Agglomération	3	6	1490
IMERYS CERAMICS FRANCE	Base de données Calluna sur la flore vasculaire du CBN de Brest	1	1	372
INSTITUT NATIONAL DE RECHERCHE EN SCIENCES ET TECHNOLOGIES DU NUMERIQUE	Base de données Calluna sur la flore vasculaire du CBN de Brest	1	1	118

Observatoire de l'environnement en Bretagne – Immeuble Quadri - 1° étage - 47 avenue des Pays-Bas – 35000 Rennes – Tél : 02 99 35 84 85 < mathieu.lagarde@bretagne-environnement.fr >

(continued)

acteur	base_source	nombre de cadres d'acquisition	nombre de jeux de données	nombre de données
INSTITUT NATIONAL DE RECHERCHE POUR L'AGRICULTURE, L'ALIMENTATION ET L'ENVIRONNEMENT	Base de données du GRETIA	1	1	26
LEFF ARMOR COMMUNAUTÉ	Base de données du Groupe Mammalogique Breton	4	9	27363
LIGUE POUR LA PROTECTION DES OISEAUX	Base de données GéoNature de Bretagne Vivante	1	1	110
LIGUE POUR LA PROTECTION DES OISEAUX	Base de données faune-bretagne	3	10	242226
LPO BRETAGNE	Base de données GéoNature de Bretagne Vivante	1	2	10210
LPO BRETAGNE	Base de données du Groupe Mammalogique Breton	3	8	27362
LPO BRETAGNE	Base de données faune-bretagne	3	4	6961257
LYCÉE AGRICOLE PUBLIC DE SUSCINIO	Base de données du Groupe Mammalogique Breton	3	8	27362
MAYENNE NATURE ENVIRONNEMENT	Base de données Calluna sur la flore vasculaire du CBN de Brest	1	5	1209835
MAYENNE NATURE ENVIRONNEMENT	Base de données CoLiBry sur les charophytes, les lichens et les bryophytes du CBN de Brest	1	2	142
MINISTERE DE L'ECOLOGIE, DE L'ENERGIE, DU DEVELOPPEMENT DURABLE ET DE L'AMENAGEMENT DU TERRITOIRE	Base de données Calluna sur la flore vasculaire du CBN de Brest	2	2	765
MINISTERE DE LA TRANSITION ECOLOGIQUE ET DE LA COHESION DES TERRITOIRES	Base de données Calluna sur la flore vasculaire du CBN de Brest	1	2	2770
MINISTERE DE LA TRANSITION ECOLOGIQUE ET SOLIDAIRE	Base de données Calluna sur la flore vasculaire du CBN de Brest	1	2	971
MINISTERE DE LA TRANSITION ECOLOGIQUE ET SOLIDAIRE	SINP	1	1	2424
MINISTERE DES ARMEES	Base de données Calluna sur la flore vasculaire du CBN de Brest	1	1	4
MUSEUM D'HISTOIRE NATURELLE DE NANTES	Base de données du GRETIA	1	1	6

Observatoire de l'environnement en Bretagne – Immeuble Quadri - 1° étage - 47 avenue des Pays-Bas – 35000 Rennes – Tél : 02 99 35 84 85 < mathieu.lagarde@bretagne-environnement.fr >

(continued)

acteur	base_source	nombre de cadres d'acquisition	nombre de jeux de données	nombre de données
MUSEUM NATIONAL D'HISTOIRE NATURELLE	Base de données du GRETIA	3	3	477
MUSEUM NATIONAL D'HISTOIRE NATURELLE	Base de données faune-bretagne	2	4	126048
MUSEUM NATIONAL D'HISTOIRE NATURELLE	SINP	1	1	2424
OFFICE FRANCAIS DE LA BIODIVERSITE - DIRECTION REGIONALE BRETAGNE	Base de données ASPE de l'OFB	1	1	555
OFFICE FRANCAIS DE LA BIODIVERSITE - DIRECTION REGIONALE BRETAGNE	Base de données Calluna sur la flore vasculaire du CBN de Brest	3	4	1512
OFFICE FRANCAIS DE LA BIODIVERSITE - DIRECTION REGIONALE BRETAGNE	Base de données GéoNature de Bretagne Vivante	2	2	5496
OFFICE FRANCAIS DE LA BIODIVERSITE - DIRECTION REGIONALE BRETAGNE	Base de données du Groupe Mammalogique Breton	4	10	27499
OFFICE FRANCAIS DE LA BIODIVERSITE - DIRECTION REGIONALE BRETAGNE	Base de données faune-bretagne	1	1	2318
OFFICE FRANCAIS DE LA BIODIVERSITE - DIRECTION REGIONALE BRETAGNE	Données centralisées par DERVENN Conseils & Ingénierie	1	1	2923
OFFICE FRANCAIS DE LA BIODIVERSITE - SIEGE	Base de données faune-bretagne	1	2	3089
OFFICE NATIONAL DES FORETS	Base de données du GRETIA	1	1	429
OFFICE NATIONAL DES FORETS	Base de données du Groupe Mammalogique Breton	3	8	27362
PARC NATUREL REGIONAL ARMORIQUE	Base de données Calluna sur la flore vasculaire du CBN de Brest	6	8	43663
PARC NATUREL REGIONAL ARMORIQUE	Base de données GéoNature de Bretagne Vivante	1	1	7044

Observatoire de l'environnement en Bretagne – Immeuble Quadri - 1° étage - 47 avenue des Pays-Bas – 35000 Rennes – Tél : 02 99 35 84 85 < mathieu.lagarde@bretagne-environnement.fr >

(continued)

acteur	base_source	nombre de cadres d'acquisition	nombre de jeux de données	nombre de données
PARC NATUREL REGIONAL ARMORIQUE	Base de données du Groupe Mammalogique Breton	3	8	27362
PARC NATUREL REGIONAL GOLFE DU MORBIHAN	Base de données Calluna sur la flore vasculaire du CBN de Brest	5	4	22331
PARC NATUREL REGIONAL GOLFE DU MORBIHAN	Base de données GéoNature de Bretagne Vivante	1	1	5451
PARC NATUREL REGIONAL GOLFE DU MORBIHAN	Base de données du GRETIA	5	6	801
PARC NATUREL RÉGIONAL VALLÉE DE LA RANCE – CÔTE D'EMERAUDE	Données centralisées sur la plateforme participative du PNR VRCE	1	1	3890
PATRINAT	Base de données Calluna sur la flore vasculaire du CBN de Brest	1	1	9
PAYS D'IROISE COMMUNAUTÉ	Base de données du Groupe Mammalogique Breton	3	8	27362
REGION BRETAGNE	Base de données Calluna sur la flore vasculaire du CBN de Brest	2	6	28136
REGION BRETAGNE	Base de données CoLiBry sur les charophytes, les lichens et les bryophytes du CBN de Brest	1	1	197
REGION BRETAGNE	Base de données GéoNature de Bretagne Vivante	1	2	214
REGION NORMANDIE	Base de données du GRETIA	2	3	148
REGION PAYS DE LA LOIRE	Base de données Calluna sur la flore vasculaire du CBN de Brest	2	7	542181
REGION PAYS DE LA LOIRE	Base de données CoLiBry sur les charophytes, les lichens et les bryophytes du CBN de Brest	1	1	13
RESERVES NATURELLES DE FRANCE	Base de données GéoNature de Bretagne Vivante	1	1	3215
RÉSERVE NATURELLE NATIONALE DE LA BAIE DE SAINT-BRIEUC	Base de données GéoNature de Bretagne Vivante	2	1	16905
RÉSERVE NATURELLE RÉGIONALE DES "LANDES, PRAIRIES ET ETANGS DE PLOUNÉRIN"	Base de données du GRETIA	1	1	1343
RÉSERVE NATURELLE RÉGIONALE DU SILLON DE TALBERT	Base de données Calluna sur la flore vasculaire du CBN de Brest	1	1	152

Observatoire de l'environnement en Bretagne – Immeuble Quadri - 1° étage - 47 avenue des Pays-Bas – 35000 Rennes – Tél : 02 99 35 84 85 < mathieu.lagarde@bretagne-environnement.fr >

(continued)

acteur	base_source	nombre de cadres d'acquisition	nombre de jeux de données	nombre de données
RÉSERVE NATURELLE RÉGIONALE DU SILLON DE TALBERT	Base de données GéoNature de Bretagne Vivante	2	1	16905
SAINT-BRIEUC ARMOR AGGLOMERATION	Base de données Calluna sur la flore vasculaire du CBN de Brest	1	2	12853
SERVICE PUBLIC DE L'EAU - AN DOUR	Base de données Calluna sur la flore vasculaire du CBN de Brest	1	1	954
SERVICE PUBLIC DE L'EAU - AN DOUR	Base de données GéoNature de Bretagne Vivante	1	2	10210
SERVICE PUBLIC DE L'EAU - AN DOUR	Base de données du Groupe Mammalogique Breton	3	4	7343
SKOL LOUARNIG, L'ECOLE DU PETIT RENARD	Base de données Calluna sur la flore vasculaire du CBN de Brest	1	2	23610
SNCF	Base de données Calluna sur la flore vasculaire du CBN de Brest	1	2	1253
SOCIETE FRANCAISE D'ICHTYOLOGIE	SINP	1	1	2424
SYNDICAT BASSIN DE L'ELORN	Base de données Calluna sur la flore vasculaire du CBN de Brest	1	1	954
SYNDICAT BASSIN DE L'ELORN	Base de données GéoNature de Bretagne Vivante	1	1	3166
SYNDICAT DES EAUX DU BAS-LEON	Base de données Calluna sur la flore vasculaire du CBN de Brest	1	1	954
SYNDICAT INTERCOMMUNAL DE LA VALLEE DE L'ODET	Base de données Calluna sur la flore vasculaire du CBN de Brest	1	1	18480
SYNDICAT MIXTE BAIE DU MONT-SAINT-MICHEL	Base de données du GRETIA	1	1	7
SYNDICAT MIXTE DE LA RIA D'ETEL	Base de données GéoNature de Bretagne Vivante	1	1	7044
SYNDICAT MIXTE DE PRODUCTION ET TRANSPORT D'EAU DE L'HORN	Base de données Calluna sur la flore vasculaire du CBN de Brest	1	1	954
SYNDICAT MIXTE DU FORUM DES MARAIS ATLANTIQUES	Base de données Calluna sur la flore vasculaire du CBN de Brest	3	6	25043
SYNDICAT MIXTE DU GRAND BASSIN DE L'OUST	Base de données GéoNature de Bretagne Vivante	1	2	10210
SYNDICAT MIXTE GRAND SITE CAP D'ERQUY-CAP FREHEL	Base de données GéoNature de Bretagne Vivante	1	2	10210
SYNDICAT MIXTE GRAND SITE CAP D'ERQUY-CAP FREHEL	Base de données du GRETIA	1	2	135

Observatoire de l'environnement en Bretagne – Immeuble Quadri - 1° étage - 47 avenue des Pays-Bas – 35000 Rennes – Tél : 02 99 35 84 85 < mathieu.lagarde@bretagne-environnement.fr >

(continued)

acteur	base_source	nombre de cadres d'acquisition	nombre de jeux de données	nombre de données
SYNDICAT MIXTE GRAND SITE CAP D'ERQUY-CAP FREHEL	Base de données du Groupe Mammalogique Breton	1	2	10173
TBM ENVIRONNEMENT	Données centralisées par Lorient Agglomération	1	12	6656
THOMAS CHERPITEL - PHYTOCORIS	Base de données du GRETIA	1	1	702
UMR ECOBIO	Base de données du GRETIA	2	4	6929
UNIVERSITE CATHOLIQUE DE L'OUEST - BRETAGNE NORD	Données centralisées par la commune de Saint-Agathon	1	1	1557
UNIVERSITE CLAUDE BERNARD LYON 1	SINP	1	1	2424
UNIVERSITE DE BRETAGNE OCCIDENTALE	Base de données Calluna sur la flore vasculaire du CBN de Brest	1	2	349
UNIVERSITE DE BRETAGNE OCCIDENTALE	Base de données Serena de Bretagne Vivante	1	1	180
UNIVERSITE DE BRETAGNE OCCIDENTALE	Base de données du GRETIA	1	1	993
UNIVERSITE RENNES 1	Base de données du GRETIA	3	14	16246
VILLE DE RENNES	Base de données du GRETIA	1	3	156
VIVARMOR NATURE	Base de données Calluna sur la flore vasculaire du CBN de Brest	1	1	67434
VIVARMOR NATURE	Base de données GéoNature de Bretagne Vivante	3	4	11840
VIVARMOR NATURE	Base de données de VivArmor	3	24	32146
VIVARMOR NATURE	Base de données du GRETIA	1	1	55
VIVARMOR NATURE	Base de données faune-bretagne	1	1	6836308
VOIES NAVIGABLES DE BRETAGNE	Base de données du Groupe Mammalogique Breton	4	9	27435
WAR-DRO AN NATUR	Données centralisées par la commune de Saint-Agathon	1	2	242
ZICRONA	Base de données du GRETIA	1	1	1169
ÉTABLISSEMENT PUBLIC D'AMÉNAGEMENT ET DE GESTION DU BASSIN VERSANT DE L'AULNE (EPAGA)	Base de données du Groupe Mammalogique Breton	3	8	27362

Observatoire de l'environnement en Bretagne – Immeuble Quadri - 1° étage - 47 avenue des Pays-Bas – 35000 Rennes – Tél : 02 99 35 84 85 < mathieu.lagarde@bretagne-environnement.fr >

2.3.2 Financeurs

39 financeurs sont identifiés au niveau des métadonnées sur la plateforme régionale.

Financeurs	nombre de jeux de données	nombre de données
AGENCE DE L'EAU LOIRE-BRETAGNE	3	854
AGENCE DE L'EAU SEINE-NORMANDIE	1	7
BREST METROPOLE	10	6265
COMMISSION DES COMMUNAUTES EUROPEENNES	1	7
COMMUNAUTE D'AGGLOMERATION DE MORLAIX COMMUNAUTE	2	322
COMMUNAUTE DE COMMUNES DU KREIZ BREIZ	3	4499
COMMUNAUTÉ DE COMMUNES DU HAUT PAYS BIGOUDEN	1	17910
COMMUNAUTÉ DE COMMUNES DU PAYS BIGOUDEN SUD	1	17910
COMMUNAUTÉ DE COMMUNES DU PAYS DE DOL ET DE LA BAIE DU MONT-SAINT-MICHEL	1	210
COMMUNE DE CONCARNEAU	1	2189
COMMUNE DE DOMLOUP	1	1849
COMMUNE DE LAILLE	1	770
COMMUNE DE PLOUGUERNEAU	1	2054
COMMUNE DE PORSPODER	1	265
COMMUNE DE REDON	1	532
COMMUNE DE SAINT-AGATHON	2	1615
COMMUNE DE SAINT-YVI	1	6140
CONSERVATOIRE DU LITTORAL	1	18
DEPARTEMENT D ILLE ET VILAINE	28	177785
DEPARTEMENT DE LA MANCHE	1	7
DEPARTEMENT DE LOIRE ATLANTIQUE	2	35
DEPARTEMENT DES COTES D'ARMOR	10	176070
DEPARTEMENT DU FINISTERE	8	193390
DEPARTEMENT DU MORBIHAN	2	27193
DIRECTION REGIONALE DE L'ALIMENTATION, DE L'AGRICULTURE ET DE LA FORET DE BRETAGNE	1	1
DIRECTION REGIONALE DE L'ENVIRONNEMENT DE L AMENAGEMENT ET DU LOGEMENT PAYS DE LA LOIRE	1	20
DIRECTION REGIONALE DE L'ENVIRONNEMENT DE L'AMENAGEMENT ET DU LOGEMENT BASSE NORMANDIE	1	7
DIRECTION REGIONALE DE L'ENVIRONNEMENT DE L'AMENAGEMENT ET DU LOGEMENT BRETAGNE	11	159611

(continued)

Financeurs	nombre de jeux de données	nombre de données
FOUGÈRES AGGLOMÉRATION	1	86
MINISTERE DE LA TRANSITION ECOLOGIQUE ET SOLIDAIRE	8	1964
OFFICE FRANCAIS DE LA BIODIVERSITE - DIRECTION REGIONALE BRETAGNE	31	66732
PARC NATUREL REGIONAL ARMORIQUE	1	429
PARC NATUREL REGIONAL GOLFE DU MORBIHAN	1	429
REGION BRETAGNE	30	189071
REGION NORMANDIE	1	7
RENNES METROPOLE	6	680
SYNDICAT D'ADDUCTION D'EAU DU TRÉGOR	1	666
SYNDICAT MIXTE DE LA RIA D'ETEL	1	98
UNION EUROPEENNE	8	5423

3 Informations générales concernant la nature des données disponibles sur Biodiv'Bretagne

3.1 Statut des données

17% des données disponibles sur la plateforme régionale sont d'origine publique, 80% sont d'origine privée.

statut	nombre de données
origine inconnue ou mixte	253600
données d'origine privée	9158893
données d'origine publique	2002764

name_source	statut des données	Observations de plus de 5 ans	Observations de 5 ans ou moins
Base de données ASPE de l'OFB	données d'origine publique	555	0
Base de données Calluna sur la flore vasculaire du CBN de Brest	données d'origine privée	1247616	309239
Base de données Calluna sur la flore vasculaire du CBN de Brest	données d'origine publique	733559	180599
Base de données Calluna sur la flore vasculaire du CBN de Brest	origine inconnue ou mixte	114531	15151
Base de données CoLiBry sur les charophytes, les lichens et les bryophytes du CBN de Brest	données d'origine privée	192	27
Base de données CoLiBry sur les charophytes, les lichens et les bryophytes du CBN de Brest	données d'origine publique	223	9
Base de données CoLiBry sur les charophytes, les lichens et les bryophytes du CBN de Brest	origine inconnue ou mixte	21766	32
Base de données de la CA Lannion-Trégor Communauté	données d'origine publique	31260	10144
Base de données de la CA Lannion-Trégor Communauté	origine inconnue ou mixte	41153	1358
Base de données de VivArmor	données d'origine privée	18924	0
Base de données de VivArmor	données d'origine publique	12414	808
Base de données du GEOCA	origine inconnue ou mixte	797	47
Base de données du GRETIA	données d'origine privée	89784	11184
Base de données du GRETIA	données d'origine publique	229250	43964
Base de données du GRETIA	origine inconnue ou mixte	30513	359
Base de données du Groupe Mammalogique Breton	données d'origine privée	54732	40
Base de données du Groupe Mammalogique Breton	données d'origine publique	51889	19195
Base de données faune-bretagne	données d'origine privée	4305897	2530411
Base de données faune-bretagne	données d'origine publique	108391	301468
Base de données GéoNature de Bretagne Vivante	données d'origine privée	109270	0
Base de données GéoNature de Bretagne Vivante	données d'origine publique	130648	50102
Base de données Serena de Bretagne Vivante	données d'origine privée	476668	4909
Base de données Serena de Bretagne Vivante	données d'origine publique	50137	818
Données centralisées par Coeur Emeraude	données d'origine publique	0	14366
Données centralisées par DERVENN Conseils & Ingénierie	données d'origine publique	0	2923
Données centralisées par Guingamp-Paimpol Agglomération	données d'origine publique	373	1117
Données centralisées par la Communauté de communes Côte d'Emeraude	données d'origine publique	88	1302
Données centralisées par la Communauté de communes Kreiz Breizh	données d'origine publique	145	5317
Données centralisées par la commune de Concoret	données d'origine publique	192	923

Observatoire de l'environnement en Bretagne – Immeuble Quadri - 1° étage - 47 avenue des Pays-Bas – 35000 Rennes – Tél : 02 99 35 84 85 < mathieu.lagarde@bretagne-environnement.fr >

(continued)

name_source	statut des données	Observations de plus de 5 ans	Observations de 5 ans ou moins
Données centralisées par la commune de Plédran	données d'origine publique	0	2471
Données centralisées par la commune de Plouguerneau	données d'origine publique	152	1902
Données centralisées par la commune de Rosporden	données d'origine publique	0	3063
Données centralisées par la commune de Saint-Agathon	données d'origine publique	10	1379
Données centralisées par la commune de Saint-Agathon	origine inconnue ou mixte	80	1719
Données centralisées par Lorient Agglomération	données d'origine publique	4830	2888
Données centralisées sur la plateforme participative du PNR VRCE	données d'origine publique	13	3877
SINP	origine inconnue ou mixte	25585	509

3.2 Validation scientifique des données

Base de données source	Invalide	Douteux	Probable	Certain - très probable	Non réalisable	En attente de validation
BDD ASPE de l'OFB	0	0	0	0	0	555
BDD Calluna sur la flore vasculaire du CBN de Brest	0	0	3359	2597336	0	0
BDD CoLiBry sur les charophytes, les lichens et les bryophytes du CBN de Brest	0	0	0	22249	0	0
BDD de Bretagne Vivante	0	0	144574	92270	0	29631
BDD de la CA Lannion-Trégor Communauté	0	0	0	0	0	83915
BDD de VivArmor	0	0	93	5159	0	26894
BDD du GEOCA	0	0	0	0	0	844
BDD du GRETIA	8	0	136849	4828	0	262829
BDD du Groupe Mammalogique Breton	2	3	231	93288	0	32332
BDD faune-bretagne	0	0	4656481	290633	0	2293164
BDD Serena de Bretagne Vivante	0	0	225276	6018	0	301238
Données centralisées par Coeur Emeraude	0	0	0	0	0	14366
Données centralisées par DERVENN Conseils & Ingénierie	0	0	0	0	0	2923
Données centralisées par Guingamp-Paimpol Agglomération	0	0	0	0	0	1490
Données centralisées par la Communauté de communes Côte d'Emeraude	0	0	0	0	0	1390
Données centralisées par la Communauté de communes Kreiz Breizh	0	0	0	0	0	5462
Données centralisées par la commune de Concoret	0	0	0	0	0	1115
Données centralisées par la commune de Plédran	0	0	0	0	0	2471
Données centralisées par la commune de Plouguerneau	0	0	0	0	0	2054
Données centralisées par la commune de Rosporden	0	0	0	0	0	3063
Données centralisées par la commune de Saint-Agathon	0	0	0	0	0	3188
Données centralisées par Lorient Agglomération	0	0	0	0	0	7718
Données centralisées sur la plateforme participative du PNR VRCE	0	0	0	0	0	3890
SINP	0	2191	21452	0	0	0

Les données bancarisées dans la base de données du CBNB (Calluna et CoLiBry) ont de facto un statut de

validation qui leur est attribué.

3.3 Approche taxonomique

Les données disponibles sur Biodiv'Bretagne concernent 17436 taxons (`cd_ref` uniques) représentants 15228 espèces.
Les données sont majoritairement à une précision spécifique ou infra-spécifique.

rang taxonomique	nombre de taxons	nombre de taxons de référence	nombre de données
Phylum	3	3	28
Classe	6	5	3429
Sous-Classe	1	1	16
Ordre	13	12	4278
Sous-Ordre	1	1	2
Super-Famille	1	1	1
Famille	64	64	368
Sous-Famille	6	6	16
Tribu	2	2	38
Genre	1276	1270	43835
Sous-Genre	37	37	260
Agrégat	6	6	4721
Espèce	17449	15164	10937426
Sous-Espèce	1019	961	518593
Natio	4	3	402
Variété	133	132	85907
Forme	22	18	102

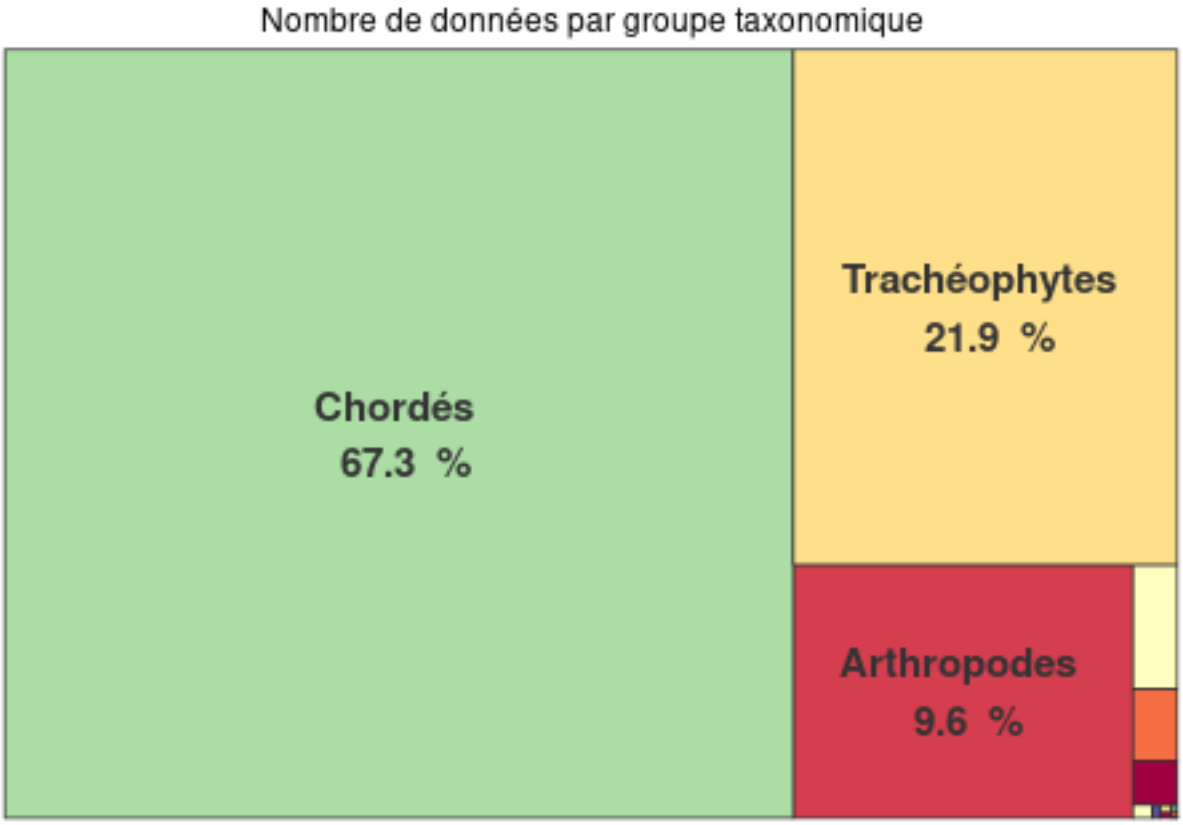

Zoom sur…

Nombre de données par groupe taxonomique: cas des Chordés

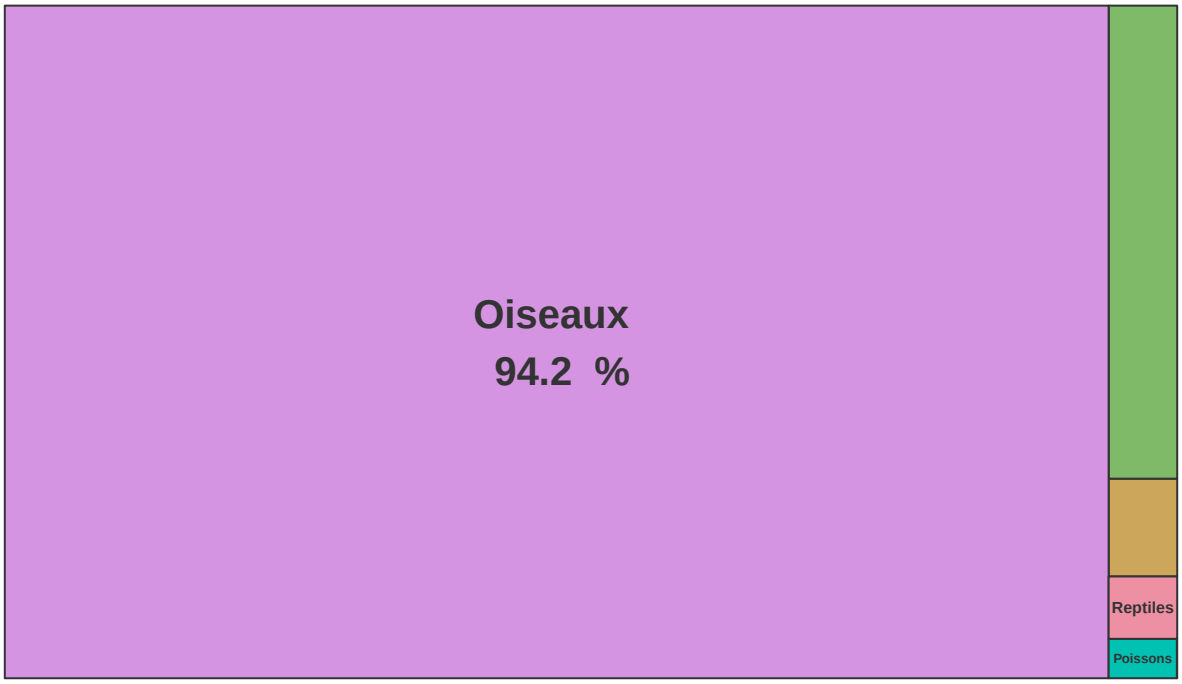

Nombre de données par groupe taxonomique: cas des Trachéophytes

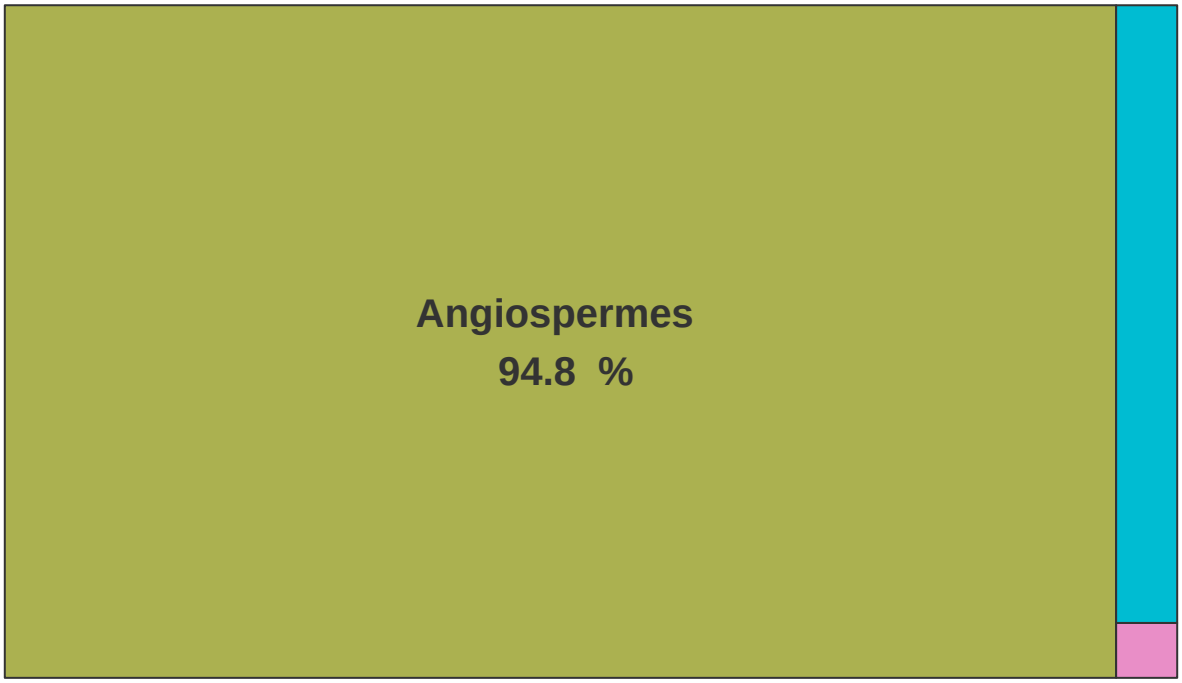

Nombre de données par groupe taxonomique: cas des Arthropodes

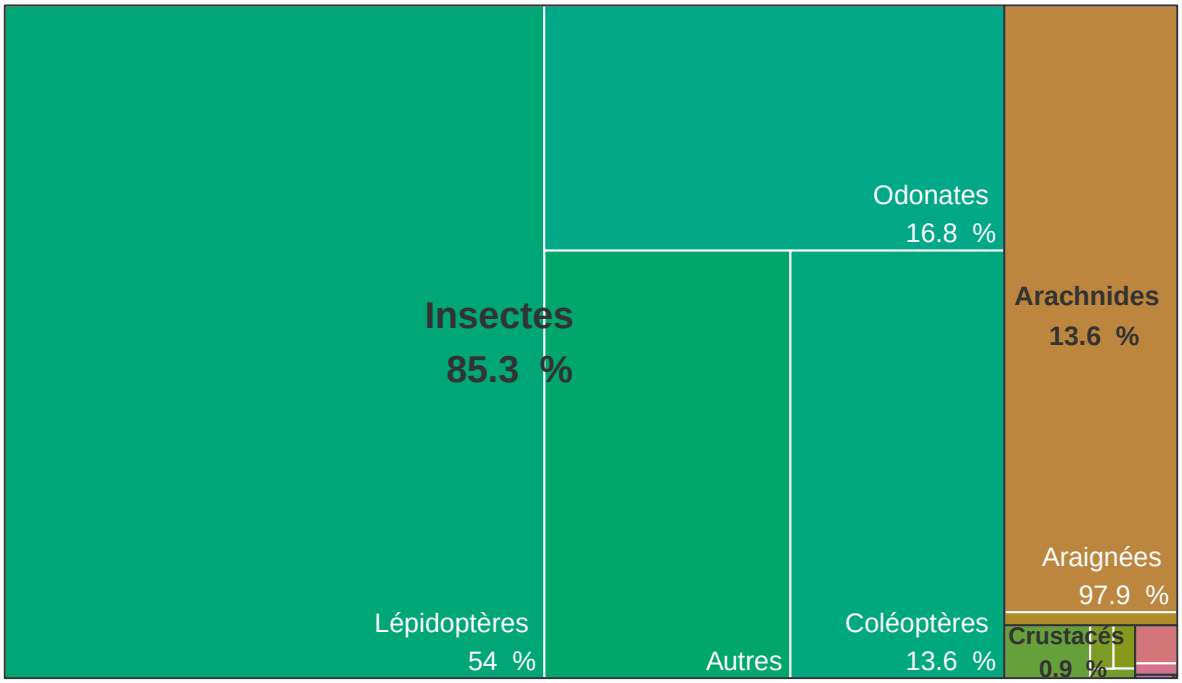

Nombre de données par groupe taxonomique: cas des autres groupes

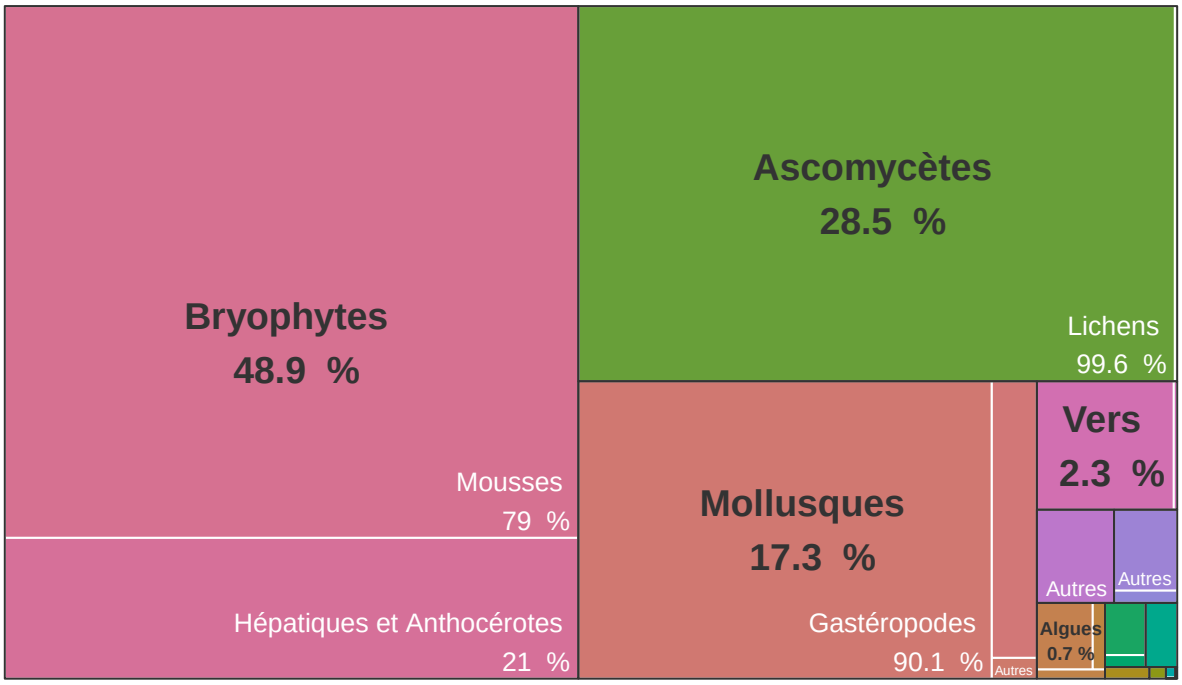

3.4 Approche géographique

Deux catégories de données peuvent voir leur précision géographique dégradée pour le public sur la plateforme Biodiv'Bretagne :

— les données sensibles : le floutage se fait à différentes échelles, selon le groupe taxonomique concerné ;
— les données d'origine privée : le niveau de floutage est laissé à l'appréciation du producteur.

Les données sensibles et le niveau de dégradation de l'information géographique de ces données sont définis dans le Référentiel régional des données sensibles en Bretagne, validé en 2019 par le CSRPN Bretagne.
Le volume de données concernées est ainsi réparti selon les groupes taxonomiques :

groupe taxonomique	niveau de diffusion des données sensibles	nombre de données
Flore vasculaire	Sensible - Diffusion à la Commune ou Znieff	23158
Invertébrés continentaux	Sensible - Diffusion à la maille 10km	51
Mammifères	Sensible - Diffusion à la Commune ou Znieff	132194
Oiseaux	Sensible - Diffusion à la maille 10km	221693

8310987 données sont ainsi bancarisées et diffusées sur Biodiv'Bretagne à leur précision géographique maximale, soit 72% du total des données.

3.5 Approche temporelle

La plage temporelle des données s'étend de 1730 à 2026. 87% des données ont moins de 20 ans.

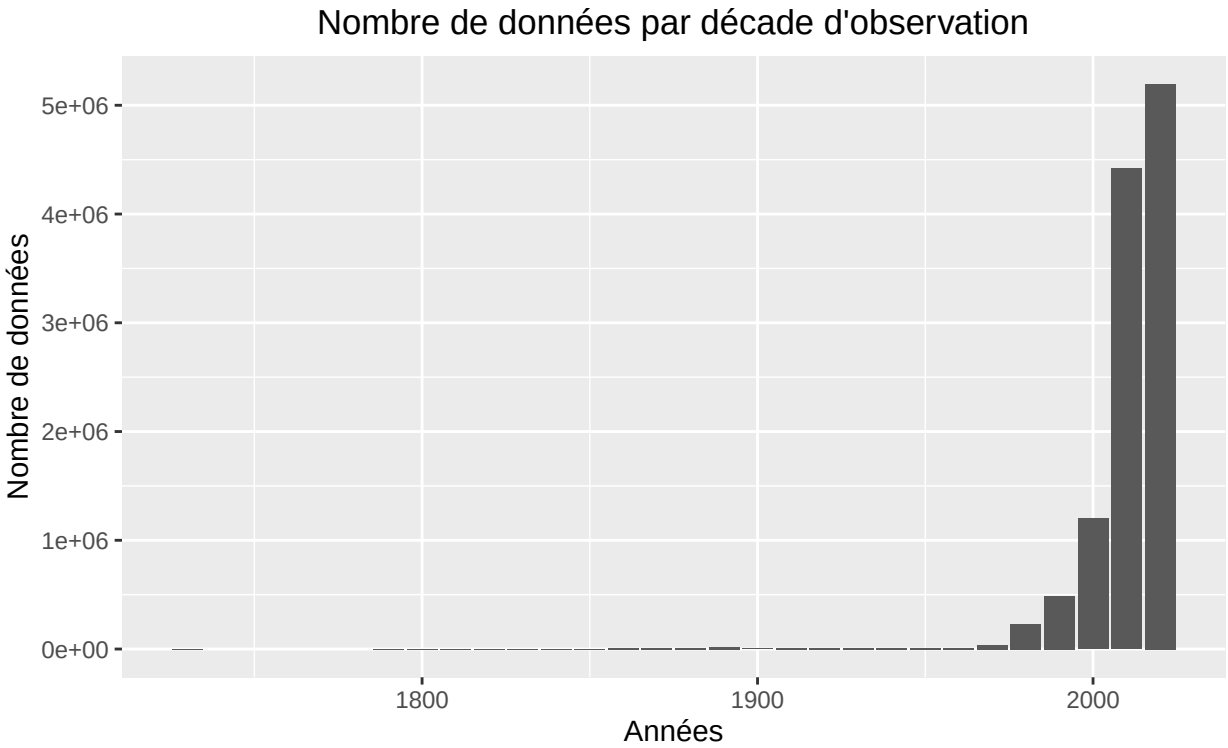

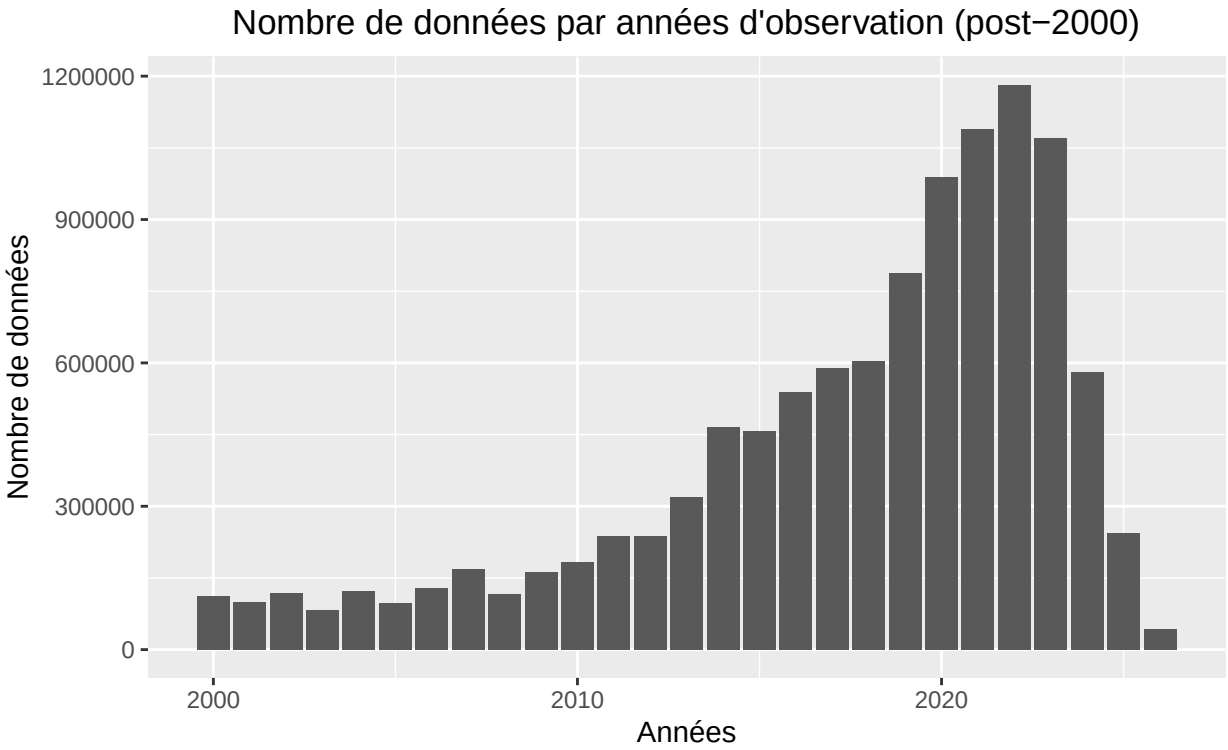

3.5.1 Sur la précision temporelle des données

	Observatoires régionaux faune-flore							
Période d'observation	ORF	ORMt	ORA	ORIc	ORPm	ORH	OBEB	hors ORFF
1 jour	1773795	316509	7337733	1015387	10486	107139	10268	59395
< 1 semaine	12722	2186	537	4152	0	68	64	619
< 1 mois	**76285**	**491**	**1061**	**54621**	**0**	**130**	**17**	**1986**
< 6 mois	**167796**	**1537**	**6329**	**22405**	**0**	**1236**	**3318**	**2078**
< 1 an	**501137**	**89**	**116**	**7448**	**0**	**40**	**2**	**710**
< 10 ans	**42417**	**27**	**0**	**805**	**0**	**16**	**0**	**243**
+ 10 ans	**42470**	**1**	**0**	**11099**	**515**	**0**	**0**	**1937**

Note :
La 'Période d'observation' correspond à la durée entre la 'date_min' et la 'date_max' de l'observation.

Point d'alerte :
De nombreuses données sont associées à une période d'observation parfois longue, pouvant suggérer que la donnée est ancienne, ou que celle-ci relève de l'information de synthèse et non de la donnée d'occurrence. Avant de verser ces données sur la plateforme Biodiv'Bretagne, il est nécessaire de vérifier qu'aucune donnée d'occurrence précise à l'origine de cette information de synthèse n'existe.